



ROMÂNIA
JUDEȚUL CLUJ
MUNICIPIUL CÂMPIA TURZII
Nr. 19571 din 28.05.2025

Nesecret ex. _____

PROIECT DE HOTĂRÂRE

Pentru aprobarea Statutului actualizat al municipiului Câmpia Turzii, la nivelul anului 2025.

Primarul Municipiului Câmpia Turzii;

Având în vedere referatul de aprobare nr. 19570 din data de 28.05.2025 din care reiese necesitatea aprobării Statutului actualizat al municipiului Câmpia Turzii, la nivelul anului 2025;

În conformitate cu dispozițiile ordinului nr. 25/2021 al Ministerului Dezvoltării, Lucrărilor Publice și Administrației pentru aprobarea modelului orientativ al statutului unității administrativ-teritoriale, precum și a modelului orientativ al regulamentului de organizare și funcționare a consiliului local;

În temeiul dispozițiilor art.104, art.129 alin(3), lit.”a”, art.196, alin (1), lit.”a”, art 289, alin(16), lit.”a” din O.U.G. nr.57/2019 privind Codul administrativ;

PROPUN:

Art.1. Se aprobă *Statutul actualizat al municipiului Câmpia Turzii*, la nivelul anului 2025 prevăzut în anexa care face parte integrantă din prezenta hotărâre.

Art.2. Începând cu data adoptării prezentei hotărâri orice altă prevedere având același obiect de reglementare își încetează aplicabilitatea.

Art.3. Cu ducerea la îndeplinire a prezentei hotărâri se încredințează Primarul Municipiului Câmpia Turzii, precum și toate direcțiile și serviciile din cadrul Primăriei municipiului Câmpia Turzii.

Art.4. Prezenta hotărâre are caracter normativ.

Art.5. Comunicarea prezentei hotărâri se face prin grija Aparatului Permanent al Consiliului Local.

**INIȚIATOR
PRIMAR**

Dorin Nicolae LOJIGAN

**AVIZAT
SECRETAR GENERAL**
Nicolae STEFAN



ROMÂNIA
JUDEȚUL CLUJ
MUNICIPIUL CÂMPIA TURZII
Nr. 19570 din 28.05.2025

Nesecret ex. _____

REFERAT DE APROBARE

pentru inițierea proiectului de hotărâre pentru aprobarea Statutului actualizat al municipiului Câmpia Turzii la nivelul anului 2025.

Proiectul de hotărâre supus dezbaterii Consiliului Local al Municipiului Câmpia Turzii are drept scop, aprobarea Statutului actualizat al unității administrativ teritoriale municipiul Câmpia Turzii.

În considerarea faptului că, de la adoptarea acestui document și până în prezent unitatea administrativ teritorială municipiul Câmpia Turzii a suferit modificări atât din punct de vedere economic, social, cultural cât și sub aspect demografic, autoritatea executivă a municipiului Câmpia Turzii a inițiat demersurile necesare în vederea actualizării statutului municipiului Câmpia Turzii.

În conformitate cu dispozițiile OUG nr. 57/2019 privind Codul Administrativ, precum și a Ordinului 25/2021 al Ministerului Dezvoltării, Lucrărilor Publice și Administrației pentru aprobarea modelului orientativ al Statutului Unității administrativ-teritoriale, precum și a modelului orientativ al regulamentului de organizare și funcționare a consiliului local se impune actualizarea Statutului municipiului Câmpia Turzii.

În mod similar, anexa nr. 1 la OUG 57/2019 privind Codul Administrativ care conține procedura de organizare și publicare a monitoarelor oficiale ale unităților/subdiviziunilor administrativ-teritoriale, în format electronic, prevede în mod expres faptul că, „*Monitorul Oficial Local se cuprinde în structura paginii de internet a fiecărei unități/subdiviziuni administrativ-teritoriale, ca etichetă distinctă, în prima pagină a meniului, în prima linie, în partea dreaptă. La activarea etichetei „Monitorul Oficial Local” se deschid șase subetichete:*

a) Statutul Unității Administrativ-Teritoriale...;”

Documentul pe care îl supunem analizei Consiliului Local al municipiului Câmpia Turzii, este o reflectare a situației actuale a municipiului, atât din punct de vedere economic, social, dar conținând și date referitoare la istoricul municipiului, tradiția diversității și pluralității culturale - multietnice și pluriconfesionale, tradiția educativ - academică, autoritățile administrației publice locale, însemnele și stema municipiului precum și patrimoniul acestuia.

În conformitate cu art. 104 al OUG 57/2019 "Consiliul local, respectiv consiliul județean, aprobă statutul unității administrativ-teritoriale prin hotărâre care se poate modifica și completa, în funcție de modificările apărute la nivelul elementelor specifice ale acestora. Acesta cuprinde date și elemente specifice prin care unitatea administrativ-teritorială se distinge în raport cu alte unități similare, precum și prevederi privitoare la:

a) reședința și însemnele specifice ale unității administrativ-teritoriale și modalitățile de utilizare a acestora, conform prevederilor legale;

b) autoritățile administrației publice locale, sediul acestora, date privind constituirea și organizarea autorităților administrației publice locale;

c) întinderea și delimitarea teritorială a unității administrativ-teritoriale, localitățile componente, amplasarea acestora, prezentarea grafică și descriptivă, distanța dintre localitățile componente, rangul unității administrativ-teritoriale, stabilit potrivit prevederilor legislației privind amenajarea teritoriului național;

d) date privind înființarea unității administrativ-teritoriale, prima atestare documentară, evoluția istorică;

e) criteriile potrivit cărora se poate conferi și retrage persoanelor fizice române sau străine calitatea de cetățean de onoare pentru unitatea administrativ-teritorială respectivă;

f) componența și structura populației unității administrativ-teritoriale, defalcate inclusiv pe localități componente; aspectele privind numărul populației se actualizează în urma recensământului în vederea respectării dreptului cetățenilor aparținând unei minorități naționale de a folosi limba sa maternă în relația cu administrația publică locală și cu serviciile publice deconcentrate;

g) căile de comunicație existente și categoria acestora;

h) date privitoare la principalele instituții din domeniul educației, cercetării, culturii, sănătății, asistenței sociale, presei, radioului, televiziunii și altele asemenea;

i) principalele funcțiuni economice, capacități de producție diversificate din sectorul secundar și terțiar, precum și din agricultură;

j) serviciile publice existente;

k) informații privind bunurile din patrimoniul unității administrativ-teritoriale;

l) informații relevante privind societatea civilă, respectiv partidele politice, sindicatele, cultele și organizațiile nonguvernamentale care își desfășoară activitatea în unitatea administrativ-teritorială;

m) modul de cooperare sau asociere, după caz, cu persoane juridice de drept public sau de drept privat române sau străine;

n) procedura privind atribuirea și schimbarea denumirilor de străzi, piețe și de obiective de interes public local;

o) modalități de consultare a populației unității administrativ-teritoriale pentru probleme de interes local sau județean, după caz;

p) procedura privind acordarea titlului și certificatului de fiu/fică al/a comunei, orașului, municipiului sau județului ori cea privind acordarea titlului de cetățean de onoare.


(2) Statutul unității administrativ-teritoriale cuprinde, în mod obligatoriu, elementele locale de identitate de natură culturală, istorică, obiceiuri și/sau tradiții pe baza cărora se pot dezvolta programe, proiecte sau activități, după caz, a căror finanțare se asigură din bugetul local."

Competența Consiliului Local pentru adoptarea statutului unității administrativ teritoriale este reiterată la art. 129 alin (3) lit. "a" din OUG 57/2019, iar art.289, alin(16), lit."a" din același act normativ statuează faptul că, inventarul bunurilor din domeniul public al unității administrativ teritoriale constituie anexă la statutul unității administrativ teritoriale.

În considerarea aspectelor faptice și a normelor legale incidente am socotit oportun să supun dezbaterii și aprobării forului deliberativ local, statutul actualizat al municipiului Câmpia Turzii.

PRIMARUL MUNICIPIULUI CÂMPIA TURZII

Dorin Nicolae LOJIGAN

The image shows a circular official stamp of the Municipality of Câmpia Turzii, Romania. The stamp contains the text "ROMANIA" at the top, "MUNICIPIUL CÂMPIA TURZII" around the perimeter, and "PRIMAR" in the center. A handwritten signature in dark ink is written over the stamp, extending from the center towards the bottom right.



ROMÂNIA
JUDEȚUL CLUJ
MUNICIPIUL CÂMPIA TURZII
Nr. 19572 din 28.05.2025

Nesecret ex. _____

RAPORT DE SPECIALITATE

Referitor la proiectul de hotărâre pentru aprobarea Statutului actualizat al municipiului Câmpia Turzii, la nivelul anului 2025.

Analizând proiectul de hotărâre se constată următoarele:

Proiectul de hotărâre are la bază referatul de aprobare nr. 19570 din 28.05.2025 prin care s-a fundamentat necesitatea actualizării Statutului municipiului Câmpia Turzii, atât sub aspect factic, cât și al normelor legale incidente în speță.

Potrivit dispozițiilor art. 104. din OUG 57/2019 privind Codul Administrativ *“Consiliul local, respectiv consiliul județean, aprobă statutul unității administrativ-teritoriale prin hotărâre care se poate modifica și completa, în funcție de modificările apărute la nivelul elementelor specifice ale acestora. Acesta cuprinde date și elemente specifice prin care unitatea administrativ-teritorială se distinge în raport cu alte unități similare, precum și prevederi privitoare la:*

a) reședința și însemnele specifice ale unității administrativ-teritoriale și modalitățile de utilizare a acestora, conform prevederilor legale;

b) autoritățile administrației publice locale, sediul acestora, date privind constituirea și organizarea autorităților administrației publice locale;

c) întinderea și delimitarea teritorială a unității administrativ-teritoriale, localitățile componente, amplasarea acestora, prezentarea grafică și descriptivă, distanța dintre localitățile componente, rangul unității administrativ-teritoriale, stabilit potrivit prevederilor legislației privind amenajarea teritoriului național;

d) date privind înființarea unității administrativ-teritoriale, prima atestare documentară, evoluția istorică;

e) criteriile potrivit cărora se poate conferi și reține persoanelor fizice române sau străine calitatea de cetățean de onoare pentru unitatea administrativ-teritorială respectivă;

f) componența și structura populației unității administrativ-teritoriale, defalcate inclusiv pe localități componente; aspectele privind numărul populației se actualizează în urma recensământului în vederea respectării dreptului cetățenilor aparținând unei minorități naționale de a folosi limba sa maternă în relația cu administrația publică locală și cu serviciile publice deconcentrate;

g) căile de comunicație existente și categoria acestora;

- h) date privitoare la principalele instituții din domeniul educației, cercetării, culturii, sănătății, asistenței sociale, presei, radioului, televiziunii și altele asemenea;*
- i) principalele funcțiuni economice, capacități de producție diversificate din sectorul secundar și terțiar, precum și din agricultură;*
- j) serviciile publice existente;*
- k) informații privind bunurile din patrimoniul unității administrativ-teritoriale;*
- l) informații relevante privind societatea civilă, respectiv partidele politice, sindicatele, cultele și organizațiile nonguvernamentale care își desfășoară activitatea în unitatea administrativ-teritorială;*
- m) modul de cooperare sau asociere, după caz, cu persoane juridice de drept public sau de drept privat române sau străine;*
- n) procedura privind atribuirea și schimbarea denumirilor de străzi, piețe și de obiective de interes public local;*
- o) modalități de consultare a populației unității administrativ-teritoriale pentru probleme de interes local sau județean, după caz;*
- p) procedura privind acordarea titlului și certificatului de fiu/fică al/a comunei, orașului, municipiului sau județului ori cea privind acordarea titlului de cetățean de onoare.*

(2) Statutul unității administrativ-teritoriale cuprinde, în mod obligatoriu, elementele locale de identitate de natură culturală, istorică, obiceiuri și/sau tradiții pe baza cărora se pot dezvolta programe, proiecte sau activități, după caz, a căror finanțare se asigură din bugetul local.”

În baza art. 129 alin (3) lit.”a” din același act normativ, una din competențele expres stabilite în sarcina Consiliului Local o reprezintă adoptarea statutului unității administrativ teritoriale.

Nu în ultimul rând, prevederile referitoare la acest document sunt conținute în art. 289 al OUG 57/2019 care stabilesc faptul că, inventarul bunurilor care alcătuiesc domeniul public al unității administrativ teritoriale constituie anexă la statut.


În contextul celor arătate mai sus, se constată că sunt îndeplinite condițiile de legalitate, necesitate și oportunitate, motiv pentru care Serviciul Juridic emite prezentul Raport de specialitate și propune Consiliului Local al Municipiului Câmpia Turzii aprobarea proiectului de hotărâre în forma prezentată de inițiator.

ȘEF SERVICIU JURIDIC,
Cosmina STOICA



Întocmit/Lorena MATEI/consilier juridic





JUDEȚUL CLUJ
MUNICIPIUL CÂMPIA TURZII
ROMÂNIA

STATUTUL MUNICIPIULUI CÂMPIA TURZII

Cuprins

CAPITOLUL I - PREZENTAREA GENERALĂ A MUNICIPIULUI CÂMPIA TURZII.....	4
CAPITOLUL II - AUTORITĂȚILE ADMINISTRAȚIEI PUBLICE LOCALE.....	5
CAPITOLUL III – CĂI DE COMUNICAȚII.....	5
CAPITOLUL IV – PRINCIPALELE INSTITUȚII CARE ÎȘI DESFĂȘOARĂ ACTIVITATEA PE RAZA MUNICIPIULUI CÂMPIA TURZII.....	6
CAPITOLUL V - FUNCȚIUNI ECONOMICE ALE UNITĂȚII ADMINISTRATIV- TERITORIALE.....	7
CAPITOLUL VI - BUNURILE DIN PATRIMONIUL UNITĂȚII ADMINISTRATIV- TERITORIALE.....	8
CAPITOLUL VII SERVICIILE PUBLICE EXISTENTE.....	8
CAPITOLUL VIII - ATRIBUIREA ȘI SCHIMBAREA DENUMIRILOR DE STRĂZI, PIEȚE ȘI DE OBIECTIVE DE INTERES PUBLIC LOCAL.....	8
CAPITOLUL IX - SOCIETATEA CIVILĂ, RESPECTIV PARTIDELE POLITICE, SINDICATELE, CULTELE ȘI ORGANIZAȚIILE NONGUVERNAMENTALE CARE ÎȘI DESFĂȘOARĂ ACTIVITATEA ÎN UNITATEA ADMINISTRATIV-TERITORIALĂ.....	9
CAPITOLUL X - PARTICIPARE PUBLICĂ.....	10
CAPITOLUL XI -COOPERARE SAU ASOCIERE.....	10
CAPITOLUL XII - DISPOZIȚII TRANZITORII ȘI FINALE.....	11
ANEXE.....	11
ANEXA 1 LA STATUT – DESCRIEREA STEMELI.....	11
ANEXA 2 LA STATUT - PREZENTAREA GRAFICĂ ȘI DESCRIPTIVĂ, RESPECTIV SUPRAFEȚELE INTRAVILANULUI ȘI A EXTRAVILANULUI.....	13
ANEXA 3 LA STATUT - HIDROGRAFIA, FLORA, FAUNA ȘI TIPUL SOLURILOR DE LA NIVELUL UNITĂȚII ADMINISTRATIV-TERITORIALE.....	15
ANEXA 4 LA STATUT - DATELE PRIVIND ÎNFIINȚAREA MUNICIPIULUI CÂMPIA TURZII, PRIMA ATESTARE DOCUMENTARĂ, PRECUM ȘI EVOLUȚIA ISTORICĂ...	16
ANEXA 5 LA STATUT - COMPONENTA ȘI STRUCTURA MUNICIPIULUI CÂMPIA TURZII.....	19
ANEXA 6.A. COMPONENTA NOMINALĂ, PERIOADA/PERIOADELE DE EXERCITARE A MANDATELOR ALEȘILOR LOCALI DE LA NIVELUL	

MUNICIPIULUI CÂMPIA TURZII PRECUM ȘI APARTENENȚA POLITICĂ A ACESTORA, ÎNCEPÂND CU ANUL 1992.....	22
ANEXA 6.B. COMPONENTA NOMINALĂ, PERIOADA/PERIOADELE DE EXERCITARE A MANDATELOR ALEȘILOR LOCALI DE LA NIVELUL MUNICIPIULUI CÂMPIA TURZII PRECUM ȘI APARTENENȚA POLITICĂ A ACESTORA, ÎNCEPÂND CU ANUL 1996.....	23
ANEXA 7 – PROCEDURA PRIVIND ACORDAREA TITLULUI DE „CETĂȚEAN DE ONOARE AL MUNICIPIULUI CÂMPIA TURZII.....	31
ANEXA 8.A. LA STATUT – REȚEAUA RUTIERĂ.....	37
ANEXA 8.B. – REȚEAUA FERROVIARĂ.....	38
ANEXA 9 LA STATUT - PRINCIPALELE INSTITUȚII DIN DOMENIUL EDUCAȚIEI, CERCETĂRII, CULTURII, SĂNĂTĂȚII, ASISTENȚEI SOCIALE, PRESEI, RADIOULUI, TELEVIZIUNII ȘI ALTELE ASEMENEA.....	39
ANEXA 10 - PRINCIPALELE FUNCȚIUNI ECONOMICE, CAPACITĂȚI DE PRODUCȚIE DIVERSIFICATE DIN SECTORUL SECUNDAR ȘI TERȚIAR, PRECUM ȘI DIN AGRICULTURĂ.....	58
ANEXA 11 - LA STATUT INVENTARUL BUNURILOR AFLATE ÎN PATRIMONIUL MUNICIPIULUI CÂMPIA TURZII.....	61
ANEXA 12 LA STATUT - PRINCIPALELE ENTITĂȚI PRIVIND SOCIETATEA CIVILĂ, RESPECTIV PARTIDELE POLITICE, SINDICATELE, CULTELE, INSTITUȚIILE DE UTILITATE PUBLICĂ, PRECUM ȘI CELELALTE ORGANIZAȚII NONGUVERNAMENTALE, CARE AU SEDIUL SAU PUNCTUL DECLARAT CĂ FUNCȚIONEAZĂ LA NIVELUL UNITĂȚII ADMINISTRATIV-TERITORIALE.....	96
ANEXA 13 LA STATUT - LISTA CU DENUMIREA ÎNFRĂȚIRILOR, COOPERĂRIILOR SAU ASOCIERILOR ÎNCHEIATE DE MUNICIPIUL CÂMPIA TURZII.....	98

CAPITOLUL I - PREZENTAREA GENERALĂ A MUNICIPIULUI CÂMPIA TURZII

Articolul 1 - Identitate

(1) Municipiul Câmpia Turzii este:

- a) persoană juridică de drept public, cu capacitate juridică deplină și patrimoniu propriu;
- b) subiect juridic de drept fiscal; c) titulară a drepturilor și obligațiilor ce decurg din contractele privind administrarea bunurilor care aparțin domeniului public și privat al acesteia, precum și din raporturile cu alte persoane fizice sau juridice, în condițiile legii.

(2) Municipiul Câmpia Turzii are sediul social la adresa: Str. Laminoriștilor nr. 2, Câmpia Turzii, județul Cluj, codul de înregistrare fiscală 4354566 .

(3) Însemnele specifice ale municipiului Câmpia Turzii sunt:

- a) stema, aprobată prin Hotărârea Guvernului nr. 1535/2002, al cărei model este prevăzut în anexa nr. 1.a la prezentul statut;

Articolul 2 – Date geografice

(1) Municipiul Câmpia Turzii este situat în județul Cluj

(2) Municipiul Câmpia Turzii se delimitează din punct de vedere teritorial prin hotarele sale cu comunele limitrofe.

(3) Municipiul Câmpia Turzii are în componență localitatea urbană Câmpia Turzii.

(4) Potrivit legislației privind amenajarea teritoriului național, Municipiul Câmpia Turzii are rangul de municipiu.

(5) Prezentarea grafică și descriptivă, respectiv suprafețele intravilanului și extravilanului, sunt prevăzute în anexa nr. 2 la prezentul statut.

Articolul 3 – Hidrografie și resurse

(1) Municipiul Câmpia Turzii dispune de o rețea hidrografică formată din: Râul Arieș, pâraie și ape subterane.

(2) Pe teritoriul Municipiului Câmpia Turzii se regăsesc o floră și faună diversificate.

(3) Municipiul Câmpia Turzii dispune de o mare diversitate de soluri.

(4) Resursele de subsol ale Municipiului Câmpia Turzii sunt formate din:

- a) resurse de apă potabilă și termominerală;
- b) resurse minerale;
- c) alte resurse naturale.

(5) Denumirea și lungimea râurilor, lacurilor, faunei și florei din Municipiul Câmpia Turzii sunt prezentate în anexa nr. 3 la prezentul statut.

Articolul 4 - Istoric

(1) Municipiul Câmpia Turzii a fost atestat documentar în anul 1219.

(2) Evoluția istorică a Municipiului Câmpia Turzii se regăsește în anexa nr. 4 la prezentul statut.

Articolul 5 - Populație

(1) Populația Municipiului Câmpia Turzii, conform ultimului recensământ, este de 20590 locuitori.

(2) Componenta și structura populației Municipiului Câmpia Turzii sunt prezentate în anexa nr. 5 la prezentul statut.

CAPITOLUL II - AUTORITĂȚILE ADMINISTRAȚIEI PUBLICE LOCALE

Articolul 6 – Autoritatea publică

(1) Autoritățile administrației publice locale ale Municipiului Câmpia Turzii sunt:

- a) Consiliul Local al Municipiului Câmpia Turzii, ca autoritate deliberativă, compus din 19 membri;
- b) Primarul Municipiului Câmpia Turzii, ca autoritate executivă;
- c) Viceprimarul/Viceprimarii, ales/aleși de către Consiliul Local.

(2) Apartenența politică a consilierilor locali este detaliată în anexa nr. 6 la prezentul statut.

Articolul 7 – Titluri și distincții

(1) Autoritățile administrației publice locale au dreptul de a conferi și retrage titlul de cetățean de onoare al Municipiului Câmpia Turzii.

(2) Criteriile pentru acordarea titlului de cetățean de onoare sunt detaliate în anexa nr. 7 la prezentul statut.

CAPITOLUL III – CĂI DE COMUNICAȚII

Articolul 8 – Transport

(1) Raza teritorială a Municipiului Câmpia Turzii este tranzitată de una sau mai multe dintre următoarele rețele de transport, potrivit prevederilor Legii nr. 363/2006 privind aprobarea Planului de Amenajare a teritoriului național – Secțiunea I – Rețele de transport, cu modificările și completările ulterioare:

- a) Rețeaua rutieră;
- b) Rețeaua de căi ferate;

(2) Rețeaua de transport prevăzută la alin. (1) lit. a) este formată, potrivit Ordonanței Guvernului nr. 43/1997 privind regimul drumurilor, republicată, cu modificările și completările ulterioare, din drumuri de interes național, drumuri de interes județean și

drumuri de interes comunal și poduri, după caz, astfel cum sunt prezentate în anexa nr. 8.a la prezentul statut.

(3) Rețeaua de transport prevăzută la alin. (1) lit. b), potrivit prevederilor Legii nr. 363/2006, cu modificările ulterioare, cuprinde: linii de cale ferată convenționale, linii de cale ferată de interes local, pe trasee noi sau poduri noi, după caz, astfel cum sunt prezentate în anexa nr. 8.b la prezentul statut.

CAPITOLUL IV – PRINCIPALELE INSTITUȚII CARE ÎȘI DESFĂȘOARĂ ACTIVITATEA PE RAZA MUNICIPIULUI CÂMPIA TURZII

Articolul 9 - Învățământ

(1) Rețeaua școlară de la nivelul Municipiului Câmpia Turzii, potrivit Legii Educației Naționale, nr. 1/2011, cu modificările și completările ulterioare, cuprinde numărul total de unități de învățământ de stat și particular preuniversitar, acreditate, respectiv autorizate să funcționeze provizoriu, numărul total al unităților de învățământ preuniversitar, înființate în structura universităților de stat, și numărul total al furnizorilor de educație autorizați să funcționeze provizoriu.

(2) Pe raza teritorială a Municipiului Câmpia Turzii își desfășoară activitatea un număr total de 6 unități de învățământ de stat preuniversitar.

(3) Unitățile de învățământ și furnizorii de educație prevăzuți la alin. (1), precum și universitățile, academiile de studii, institutele, școlile de studii superioare de stat private sau confesionale, după caz, sunt prezentate în anexa nr. 9 la prezentul statut.

(4) Municipiul Câmpia Turzii susține unitățile de învățământ și furnizorii de educație prevăzuți la alin. (1) potrivit prevederilor Legii nr. 1/2011.

Articolul 10 - Cultură

(1) Pe raza teritorială a Municipiului Câmpia Turzii își desfășoară activitatea 2 instituții de cultură.

(2) Pe raza teritorială a Municipiului Câmpia Turzii se organizează manifestări culturale în baza unui calendar cultural aprobat anual prin Hotărâre de Consiliu Local

(3) Tipul și denumirea instituțiilor de cultură ori tipul și denumirea manifestărilor culturale se regăsesc în anexa nr. 9 la prezentul statut.

(4) Municipiul Câmpia Turzii participă la finanțarea manifestărilor culturale de la bugetele locale, din venituri proprii, fonduri externe rambursabile și nerambursabile, contracte cu terții, după caz, potrivit legii.

Articolul 11 – Servicii medicale

(1) Pe raza teritorială a Municipiului Câmpia Turzii se asigură una sau mai multe dintre următoarele forme de asistență medicală, după caz:

a) asistență medicală profilactică și curativă;

b) asistență medicală de urgență;

c) asistență medicală de hemotransfuziologie, transfuzie sanguină sau alte servicii de asistență medicală și prestații autorizate conform legii.

(2) Municipiul Câmpia Turzii participă la finanțarea activităților de asistență de sănătate publică de la bugetele locale, din venituri proprii, fonduri externe rambursabile și nerambursabile, contracte cu terții, după caz, potrivit legii.

(3) Asistența medicală prevăzută la alin. (1) lit. a) se realizează, dacă este cazul, prin:

a) cabinete medicale ambulatorii ale medicilor de familie și de alte specialități, centre de diagnostic și tratament, centre medicale, centre de sănătate, laboratoare, precum și prin alte unități sanitare publice și private, după caz;

b) unități sanitare publice și private cu paturi.

(4) Asistența medicală prevăzută la alin. (1) lit. b) se asigură, dacă este cazul, prin unități specializate de urgență și transport sanitar publice sau private, precum și prin structuri de primire a urgențelor, organizate în acest scop.

(5) Lista cu numărul și denumirea unităților prin care se asigură asistența medicală sunt prezentate în anexa nr. 9 la prezentul statut.

Articolul 12 – Servicii Sociale

(1) Pe raza teritorială a Municipiului Câmpia Turzii se asigură servicii sociale definite potrivit art. 30 din Legea asistenței sociale nr. 292/2011, cu modificările și completările ulterioare.

(2) Municipiul Câmpia Turzii asigură cadrul pentru furnizarea serviciilor sociale prevăzute la alin. (1).

(3) Lista cu tipul serviciilor sociale asigurate de Municipiul Câmpia Turzii se regăsește în anexa nr. 9 la prezentul statut.

Articolul 13 – Presă

(1) Pe raza teritorială a Municipiului Câmpia Turzii își desfășoară activitatea 7 instituții de presă scrisă, online și audiovizual.

(2) Lista cu denumirea instituțiilor de presă prevăzute la alin. (1) se regăsește în anexa nr. 9 la prezentul statut.

Articolul 14 – Cluburi ale copiilor și asociații școlare

(1) Pe raza teritorială a Municipiului Câmpia Turzii își desfășoară activitatea 1 Club al Copiilor și 11 Cluburi sau Asociații Sportive.

(2) Lista cu denumirea cluburilor prevăzute la alin. (1) se regăsește în anexa nr. 9 prezentul statut.

CAPITOLUL V - FUNCȚIUNI ECONOMICE ALE UNITĂȚII ADMINISTRATIV-TERITORIALE

Articolul 15

Principalele funcțiuni economice, capacități de producție diversificate din sectorul secundar și terțiar, precum și din agricultură sunt prevăzute în anexa nr. 10 la prezentul statut.

CAPITOLUL VI - BUNURILE DIN PATRIMONIUL UNITĂȚII ADMINISTRATIV-TERITORIALE

Articolul 16 – Patrimoniu

- (1) Patrimoniul Municipiului Câmpia Turzii este compus din bunurile mobile și imobile care aparțin domeniului public și domeniului privat al Municipiului Câmpia Turzii, precum și din totalitatea drepturilor și obligațiilor cu caracter patrimonial.
- (2) Inventarul bunurilor aflate în patrimoniul Municipiului Câmpia Turzii, întocmit și atestat prin Hotărârea Consiliului Local nr. 18/27.02.2025, în conformitate cu prevederile art. 289 din Ordonanța de urgență a Guvernului nr. 57/2019 privind Codul administrativ, cu modificările și completările ulterioare, se găsește în anexa nr. 11 la prezentul statut.
- (3) Inventarul bunurilor aflate în Municipiul Câmpia Turzii se actualizează ori de câte ori intervin evenimente de natură juridică și se publică pe pagina de internet a Municipiului Câmpia Turzii, în secțiunea dedicată acestui statut.

CAPITOLUL VII SERVICIILE PUBLICE EXISTENTE

Articolul 17 – Utilități publice

Serviciile comunitare de utilități publice furnizate la Municipiului Câmpia Turzii sunt, după caz:

- a) serviciul public de alimentare apă și canalizare, furnizat de SC Compania de Apă Arieș SA;
- b) serviciul public de salubritate, furnizat de: SC Supercom SA;
- c) serviciul public de transport local, furnizat de: SC Transport Local Câmpia Turzii SA.
- d) serviciul public de iluminat;

Articolul 18 – Energia electrică

Transportul și distribuția energiei electrice de pe raza teritorială a Municipiului Câmpia Turzii sunt furnizate de SC Electrica Furnizare SA .

Articolul 19 – Gaze naturale

Alimentarea cu gaze naturale pe raza teritorială a Municipiului Câmpia Turzii este asigurată de: SC Delgaz Grid SRL

Articolul 20 – Domeniul Public

Serviciul public de administrare a domeniului public al Municipiului Câmpia Turzii este furnizat de: SC Domeniul Public SA.

CAPITOLUL VIII - ATRIBUIREA ȘI SCHIMBAREA DENUMIRILOR DE STRĂZI, PIEȚE ȘI DE OBIECTIVE DE INTERES PUBLIC LOCAL

Articolul 21

(1) Municipiul Câmpia Turzii, atribuie sau schimbă denumirile de: străzi, piețe și de obiective de interes public local, precum și pentru obiective și instituții de interes local aflate în subordinea sa, cu respectarea prevederilor Ordonanței Guvernului nr. 63/2002 privind atribuirea sau schimbarea de denumiri, aprobată cu modificări prin Legea nr. 48/2003, cu modificările și completările ulterioare.

(2) În situația în care, prin proiectele de hotărâri ale consiliilor locale, se propune atribuirea ca denumire a unor nume de personalități ori evenimente istorice, politice, culturale sau de orice altă natură ori schimbarea unor astfel de denumiri, aceste hotărâri vor putea fi adoptate numai după ce au fost analizate și avizate de comisia de atribuire de denumiri județeană, respectiv a municipiului București, în conformitate cu prevederile Ordonanței Guvernului nr. 63/2002 privind atribuirea sau schimbarea de denumiri, aprobată cu modificări prin Legea nr. 48/2003, cu modificările și completările ulterioare.

(3) Schimbarea denumirilor instituțiilor publice și a obiectivelor de interes județean, se face prin hotărâre a Consiliului Județean, cu avizul consiliului local pe al cărui teritoriu administrativ sunt amplasate instituțiile și obiectivele în cauză, în conformitate cu prevederile Ordonanței Guvernului nr. 63/2002 privind atribuirea sau schimbarea de denumiri, aprobată cu modificări prin Legea nr. 48/2003, cu modificările și completările ulterioare.

CAPITOLUL IX - SOCIETATEA CIVILĂ, RESPECTIV PARTIDELE POLITICE, SINDICATELE, CULTELE ȘI ORGANIZAȚIILE NONGUVERNAMENTALE CARE ÎȘI DESFĂȘOARĂ ACTIVITATEA ÎN UNITATEA ADMINISTRATIV-TERITORIALĂ

Articolul 22 – Cultură, sport, ONG-uri

(1) Municipiul Câmpia Turzii realizează un cadru de cooperare sau asociere cu asociații neguvernamentale, asociații și cluburi sportive, instituții culturale și artistice, organizații de tineret, în vederea finanțării și realizării unor acțiuni sau proiecte ce vizează dezvoltarea comunității.

(2) Municipiul Câmpia Turzii acordă o atenție deosebită proiectelor culturale și educative cu caracter local, regional, național, european și internațional, care se încadrează în strategia de dezvoltare a unității administrativ-teritoriale.

(3) Municipiul Câmpia Turzii poate acorda finanțări nerambursabile de la bugetul local, în baza Legii nr. 350/2005 privind regimul finanțărilor nerambursabile din fonduri publice alocate pentru activități nonprofit de interes general, cu modificările și completările ulterioare.

(4) Lista cu denumirea principalelor organizații neguvernamentale care își desfășoară activitatea pe raza teritorială a Municipiului Câmpia Turzii se regăsește în anexa nr. 12 la prezentul statut.

Articolul 23 – Partide politice

(1) Pe teritoriul Municipiului Câmpia Turzii își desfășoară activitatea 6 partide politice sau organizații aparținând minorităților naționale, înființate în condițiile Legii partidelor politice nr. 14/2003, republicată, cu modificările și completările ulterioare.

(2) Lista partidelor politice care își desfășoară activitatea în Municipiul Câmpia Turzii se găsește în anexa nr. 12 la prezentul statut.

Articolul 24 – Culte

(1) În Municipiul Câmpia Turzii își desfășoară activitatea următoarele culte religioase: ortodox, greco-catolic, romano-catolic, reformat, unitarian, penticostal, baptist, adventist de ziua a șaptea, Martorii lui Iehova, musulman, precum și alte culte și denominații religioase.

CAPITOLUL X - PARTICIPARE PUBLICĂ

Articolul 25 – Modalități de consultare publică

(1) Populația din Municipiul Câmpia Turzii este consultată și participă la dezbaterile problemelor de interes local astfel:

- a) prin intermediul referendumului local, organizat în condițiile legii;
- b) prin intermediul adunărilor cetățenești organizate pe cartiere și/sau zone ori străzi, în mediul urban, după caz;
- c) prin dezbaterile publice asupra proiectelor de acte administrative;
- d) prin participarea la ședințele consiliului local;
- e) prin alte forme de consultare directă a cetățenilor, stabilite prin regulamentul de organizare și funcționare al consiliului.

Articolul 26 – Referendumul local

(1) În funcție de obiectul referendumului local, modalitatea de organizare și validare a acestuia se realizează cu respectarea prevederilor Legii nr. 3/2000 privind organizarea și desfășurarea referendumului, cu modificările și completările ulterioare sau ale Ordonanței de urgență a Guvernului nr. 57/2019, cu modificările și completările ulterioare, după caz.

(2) Referendumul local se poate organiza în toate satele și localitățile componente ale comunei sau orașului ori numai în unele dintre acestea.

CAPITOLUL XI -COOPERARE SAU ASOCIERE

Articolul 27 – Cooperare

Municipiul Câmpia Turzii se asociază sau cooperează, după caz, cu persoane juridice de drept public sau de drept privat române sau străine, în vederea finanțării și realizării în comun a unor acțiuni, lucrări, servicii sau proiecte de interes public local cu respectarea prevederilor art. 89 din Ordonanța de urgență a Guvernului nr. 57/2019, cu modificările și completările ulterioare.

Articolul 28 – Asociere

(1) Municipiul Câmpia Turzii aderă la asociații naționale și internaționale ale autorităților administrației publice locale, în vederea promovării unor interese comune.

(2) Lista cu denumirea înfrățirilor, cooperărilor sau asocierilor încheiate de Municipiul Câmpia Turzii se regăsește în anexa nr. 13 la prezentul statut.

Articolul 30

Programele, proiectele sau activitățile, după caz, a căror finanțare se asigură din bugetul local, prin care se promovează/consolidează elemente de identitate locală de natură culturală, istorică, obiceiuri și/sau tradiții, se regăsesc în anexa nr. 14 la prezentul statut.

CAPITOLUL XII - DISPOZIȚII TRANZITORII ȘI FINALE

Articolul 31

Anexele nr. 1-14 fac parte integrantă din prezentul statut, aprobat prin Hotărârea Consiliului Local nr.

Articolul 32

Orice modificare a Statutului Municipiului Câmpia Turzii sau a anexelor acestuia se realizează numai prin hotărâre a autorității deliberative.

Articolul 33

Anexa nr. 11 la prezentul statut se actualizează ori de câte ori intervin evenimente de natură juridică.

Articolul 34

Prezentul statut și anexele acestuia, cu excepția celei prevăzute la art.33 se actualizează, în funcție de modificările și completările apărute la nivelul elementelor specifice ale acestora, cel puțin o dată pe an.

CONCLUZII

Statutul Municipiului Câmpia Turzii a fost elaborat în baza informațiilor deținute de compartimentele funcționale din cadrul Primăriei municipiului, informații și date culese din diverse surse publice, precum și de la instituții cu atribuții în culegerea și evidența datelor statistice.

Statutul diferențiază și identifică Municipiul Câmpia Turzii, în raport cu alte municipii și orașe din România și din Europa, fiind o biografie a urbei locale ce oferă un plus valoare identității locale la zi. Prin lecturarea acestui statut, persoanele interesate pot să-și formeze o imagine de ansamblu cu privire la așezarea geografică, istoria, cultura, economia, populația și structura acesteia, instituțiile și serviciile publice de care beneficiază municipiul, fiind un start de documentare pentru alte lucrări, studii, referate în diverse domenii de activitate.

Acest statut reprezintă un punct de pornire în cunoașterea și înțelegerea unității administrativ-teritoriale - municipiul Câmpia Turzii, localitate care conștientizează că evoluția și dinamica dezvoltării locale este o necesitate pentru a te dezvolta armonios.

Lavinia ȘAROȘI - Director executiv

Cristina TUDOR - consilier

Felicia BUTEAN - consilier

Lucia NICOARĂ - șef SPCLEP

Lucica GOLFIN - referent de specialitate

Ioana RAD - consilier

Lucrețiu ROMAN - consilier

Lorena MATEI - consilier juridic

ANEXE

ANEXA 1 LA STATUT – DESCRIEREA STEMEI

Stema municipiului Câmpia Turzii se compune dintr-un scut despicaț de un brâu undat, de argint. În primul cartier, pe fond albastru, sunt două săbii încrucișate. În cartierul doi, pe fond auriu, este reprezentat un pergament care poartă numărul 1219. În cartierul inferior, pe fond roșu, sunt reprezentate o oală de turnat oțel (oțel curgând, ce se transformă într-un colac de sârmă) și două spice de grâu. Scutul este timbrat de o coroană murală, de argint, formată din cinci turnuri crenelate.


Săbiile exprimă simbolic lupta de apărare dusă de localnici de-a lungul secolelor.

Cifra 1219 amintește de prima atestare documentară a localității.

Oala de turnat oțel și spicele de grâu simbolizează activitatea locuitorilor zonei, respectiv metalurgia și cultura cerealelor.

Numărul turnurilor - cinci - atestă faptul că așezarea este un centru urban, ridicat la rang de municipiu.

Stema municipiului Câmpia Turzii a fost aprobată prin H.G. 1535/2002.



[illegible]

14

economice. În același timp, structura geologică locală susține diversificarea activităților industriale, prin oferirea de resurse subterane utile producției de materiale de construcții.

Câmpia Turzii s-a dezvoltat în cadrul Depresiunii Turda – Câmpia Turzii, subunitate de relief a Culoarului Arieșului Inferior, corespunzător sectorului de vale al râului Arieș cuprins între unitatea montană și confluența sa cu Mureșul. Spre amonte limita teritorială este reprezentată de comuna Moldovenești, spre aval culoarul se întinde până în zona comunei Gura Arieșului. Totodată, din punct de vedere fizico-geografic, culoarul este mărginit la vest de Culmea Trascăului, la nord de Culmea Feleacului (Dealurile Turzii), la est de Câmpia Transilvaniei, iar la sud de Podișul Târnavelor, prin subunitatea Podișul Măhăcești.

Configurația teritorială a culoarului este cea a unui arc având convexitatea generală spre nord și orientare NV-SE. Totodată, culoarul este asimetric, astfel că teritoriul său stâng este mai îngust, iar cel drept mai întins. Astfel, malul drept al râului are o lățime de 9,7 km în dreptul Câmpiei Turzii, în timp ce malul stâng se întinde pe doar 1,6 km. Morfologia versanților este de asemenea diferită, versantul stâng fiind mai abrupt decât cel drept, înregistrând denivelări de 60-100 m și fiind marcat de cueste, în special în sectorul Vișoara-Hădăreni.

Relieful specific culoarului este cel de dealuri, terase și luncă, iar Câmpia Turzii este situată în zona de terase a luncii largi a Arieșului, cu altitudini de 300-305 m, în timp ce altitudinea maximă cea mai apropiată este de 520 m, pe teritoriul comunei Călărași.

Caracteristicile generale ale reliefului reprezintă avantaje teritoriale pentru Municipiul Câmpia Turzii, acesta dispunând de spații largi și line de dezvoltare către zona adiacentă din sud (comuna Călărași) și vest (comuna Mihai Viteazu). De asemenea, specificul structurii geologice locale oferă posibilitatea valorificării resurselor de subsol prin dezvoltarea industriei materialelor de construcții, cu oportunitatea atragerii investițiilor externe în acest domeniu și sprijinirea dezvoltării unei rețele locale de exploatare.

ANEXA 3 LA STATUT - HIDROGRAFIA, FLORA, FAUNA ȘI TIPUL SOLURILOR DE LA NIVELUL UNITĂȚII ADMINISTRATIV-TERITORIALE

I. Hidrografia Municipiului Câmpia Turzii este reprezentată, după caz, de următoarele râuri, lacuri etc.

a) Râul Arieș, cu o lungime de 3,5 km pe teritoriul Municipiului Câmpia Turzii.

b) Complexul de agrement „La 3 Lacuri”

II. Flora Municipiului Câmpia Turzii este reprezentată, în principal, de următoarele specii de plante: Plante specifice luncii Arieșului, Păduri de foioase, Păduri de conifere

III. Fauna care trăiește pe teritoriul Municipiului Câmpia Turzii este reprezentată, în principal, de următoarele specii: iepure de câmp, șoarece de câmp, porumbel, vrăbiuță, rândunică, cocor, egretă, mistreț, vulpe, căprioare și, sporadic, șacal auriu. Peștii care compun fauna sunt: crap, caras, scobar, mreană, porcușor, clean.

ANEXA 4 LA STATUT - DATELE PRIVIND ÎNFIINȚAREA MUNICIPIULUI CÂMPIA TURZII, PRIMA ATESTARE DOCUMENTARĂ, PRECUM ȘI EVOLUȚIA ISTORICĂ

Prima atestare documentară a satului Ghiriș-Sâncrai datează din anul 1219, când era menționat sub denumirea "Villa Sancti Regis" ("satul regelui sfânt").

Satul Ghiriș-Arieș este menționat pentru prima dată în anul 1292, sub denumirea "Terra Gerusteleke" ("Pământul lui Gerus").

Municipiul Câmpia Turzii a fost înființat oficial în anul 1925, prin unificarea satelor Ghiriș-Arieș și Ghiriș-Sâncrai, conform Decretului regal nr. 2456 din 25 septembrie 1925.

Cele mai străvechi urme materiale de viață omenească care au fost scoase la iveală datează din faza timpurie a epocii neolitice (epoca nouă a pietrei) din intervalul 6500-3000 î.e.n. Aceste urme constau din obiecte de piatră cioplită, descoperite pe malul stâng al Arieșului, între Valea Sărată și CERCON Arieșul S.A. (fosta „Industria de Lut S.A” – interbelic; „Fabrica de Țigle și Cărămizi Arieșul” – începând cu anul 1966 și apoi „Fabrica de Produse Ceramice Arieșul Câmpia Turzii” începând cu anul 1973). Alte materiale arheologice, de asemenea din epoca străveche, provin din eneoliticul târziu (2700-2100 î.e.n.) apoi, pe măsura înaintării în timp, din faza de trecere de la eneoliticul târziu la perioada timpurie a bronzului (1900-1700 î.e.n.), pe urmă din epoca bronzului (1700-1150 precum și din prima vârstă a fierului (1150-350 î.e.n.) și, în fine, din epoca dacică (secolul III î.e.n.-106 e.n.), corespunzătoare celei de a doua vârstă a fierului. Din faza de tranziție de la Neoliticul târziu la epoca timpurie a bronzului (1900- 1700 î.e.n.) datează un mormânt tumular, descoperit în zona stației de transformare electrice și a racordului CFR dintre Turda și Războieni, cercetat parțial în 1967. Mormântul are dimensiuni apreciabile (diametrul maxim cca 50 m, înălțimea cca 2 m), acoperă o groapă mortuară (în care s-a găsit scheletul unui bărbat înalt și robust) și a fost atribuit unor triburi de păstori nomazi, originari din stepele nord-pontice, fiind un unicat în Transilvania.

Epoca veche a antichității

Aceasta este reprezentată de mai multe probe arheologice și numismatice aparținând perioadei când Dacia era provincie romană (secolele II și III e.n.) și urmele mai multor așezări. Din perioada dacică s-au descoperit la Poiana (cartier turdean, la vest de Câmpia-Turzii) podoabe de argint, brățări spiralice cu extremități ornamentate în formă de cap de șarpe și coliere de sârmă răsucită, iar la marginea drumului Viișoara-Boian vase de lut ornamentate.

Perioada post romană

Din epoca post romană s-au găsit mai multe dovezi arheologice în împrejurimi (la Turda și la Urca). Din perioada marilor migrații ale popoarelor este atestată trecerea prin zonă a Avarilor. Din vremea de după retragerea la sud de Dunăre a stăpânirii imperiale a Romei, în așa numita epocă a marilor migrații a popoarelor (secolele IV-X) este semnalată recenta descoperire arheologică în teritoriul orașului Câmpia Turzii, a urmelor unei așezări a

populației daco-romane, locuirea fiind datată în secolele IV-V; în același loc, s-au găsit resturi de complexe - locuințe și bordeie - mai noi, care provin din secolul VIII, ceea ce demonstrează faptul că, în așezarea aceasta a fost reluată locuirea de către elementul autohton, romanizat, populație rurală cu îndeletniciri câmpenești. Tot din secolele marilor migrații se mai cunoaște trecerea pe aici a avarilor (probabil începutul secolului VIII) de la care au rămas morminte, precum și existența în zonă a unei așezări din secolele VII-IX, aparținând populației autohtone, împreună cu urme de cultură materială de epocă (cioburi de lut ars).

Evul mediu

Cea mai veche informație scrisă și păstrată despre Câmpia-Turzii se referă la satul Ghiriș Sâncrai și se află într-un document redactat în anul 1219 de cancelaria regală a Ungariei. Este vorba de actul de donație al regelui ungar Andreas 11 (1205- 1235) în favoarea canonicilor Episcopiei Catolice din Esztergom (Ungaria), prin care le era donat *"un pământ din partea din Ardeal care se cheamă Vinț"* (azi Unirea, lângă Ocna Mureș). Unul dintre reperele de hotar care delimita acel teren se afla *"pe drumul de lângă hotarul satului Chieșd"* (azi Plăiești), în satul Villa Sancti Regis (satul regelui sfânt, mai târziu numit Ghiriș-Sâncrai). Ghiriș-Sâncrai era deci la acea dată domeniu de coroană. Cel dintâi certificat de atestare al satului învecinat Ghiriș-Arieș este datat 1292, fiind un înscris prin care capitul Episcopiei catolice din Alba-Iulia confirma că Paul și Petru, fiii nobilului Gerus din Ghiriș-Arieș au vândut comitelui Ioan, fiul lui Urkund, nobil de Tordalaka (această mică așezare medievală nu mai există) pentru 30 de mărci un pământ numit Terra Gerusteleke (pământul lui Gerus), aflat în Comitatul Turda, *"circa undam fluvii Aranyas"* („aproape de râul Arieș”) *"cu toate folosițele sale"*. În registrul de dijme papale dintre anii 1332-1337 figurează numai satul Ghiriș-Sâncrai (Villa Sancti Regis, Villa de Sancto Rege, Villa Szentkiraly). În Ghiriș-Sâncrai exista deci o parohie romano-catolică, cu o populație probabil formată din mai multe naționalități. În aceeași perioadă, Ghiriș-Arieș era locuit majoritar de români ortodocși. În anul 1610 Ghiriș-Arieș a fost ridicat printr-o decizie a principelui Ardealului Gabriel Báthory (1608-1613) la rangul de târg, cu ocazia donării acestui domeniu (Gheres, Girisch) unui număr de 58 militari din garda princiară (care i-au salvat viața) și înnobilări acestora. Domeniul cuprindea: satul și castelul Aranyos-Gyeres, precum și satele Tăureni, Tritenii de Sus, Tritenii de Jos, Iacobeni, Coc (azi Pădureni) și Boian. Ghiriș-Arieș a devenit târg și colonie militară, în timp ce Ghiriș-Sâncrai a rămas mai departe un sat cu economie feudală și cu servituți iobăgești.

După 1763 Ghiriș-Arieș decade treptat, fiindu-i anulate drepturile și privilegiile. În secolul XVIII castelul Ghiriș-Arieș a fost folosit drept cantonament militar și sediu al grănicerilor. Ruinele sale se mai vedeau încă la mijlocul secolului XIX. În anul 1861, când localitățile privilegiate își redobândesc autonomia, Ghiriș-Arieșului i s-au restituit parțial privilegiile avute înaintea revoluției din 1848. În anul 1867 Ghiriș-Arieș trece din nou în rândul așezărilor rurale cu statut de comună. Acest statut îl va păstra până în anul 1925, anul creării comunei Câmpia-Turzii.

Perioada interbelică

Spre sfârșitul deceniului întâi al secolului XX s-a petrecut un eveniment notabil: Ghirișul își găsește o nouă vocație - industria. La Ghiriș-Arieș existau în anul 1920 (înaintea Reformei Agrare din 1921) trei mari latifundieri: Betegh Miklos, Statul Român (proprietar de drept al unei foste moșii a Statului Austro-Ungar) și Parohia Reformată-Calvină. De asemenea, la Ghiriș-Sâncrai Betegh Miklos și soția, văduva contelui (grof) Bethlen Balint (n. 1856, Beclean - d. 1913, Budapesta, căsătorit cu contesa Uzon Adalberta Beldi în 1882 la Cluj); și Illyes Olga (cu reședința în Sâncraiu de Mureș). Chiar și după Reforma Agrară din 1921, marii proprietari de pământ au continuat să existe la Câmpia Turzii. Conte Bethlen Ödön își avea cea mai mare parte a moșiilor la Urca.

Legat de industrializare, legendele istorice vorbesc despre faptul că, inițial, edificatorul Uzinei Metalurgice, Iszo Diamant, a luat legătura cu oficialitățile din comuna Luna, pentru construirea acesteia.

Populația comunei Luna, consultată prin referendum, a respins construirea fabricii pe teritoriul administrativ al acesteia, astfel că Iszo Diamant s-a adresat autorităților din Ghiriș - Arieș.

Astfel a luat naștere Uzina Metalurgică din Ghiriș-Arieș și astfel s-au pus bazele unificării dintre localitățile Ghiriș-Arieș și Ghiriș-Sâncrai.

Unificarea celor 2 localități (Ghiriș-Arieș cu Ghiriș-Sâncrai) a avut loc oficial în anul 1925, localitatea luând numele de comuna Câmpia-Turzii, prin Decretul regal nr. 2456 din 25 septembrie 1925. Câmpia Turzii a devenit, prin legea pentru unificarea administrativă, sediu de plasă (una din cele 6 plase ale județului Turda). Conform recensământului populației României din 29 decembrie 1930, plasa Câmpia Turzii cuprindea 19 comune.

În prezent municipiul Câmpia Turzii, având acest statut din 1998, are o suprafață administrativă de 2378,28 ha (INS, 2014), o populație totală stabilă de 20.590 locuitori și este compus din 7 cartiere: Zona Centrală, cartier Sâncrai, cartier Insulă, cartier Șarăt, cartier Blocuri, cartier Lut și Zona Industrială.

ANEXA 5 LA STATUT - COMPONENTA ȘI STRUCTURA MUNICIPIULUI CÂMPIA TURZII

Conform ultimelor date statistice, aferente Recensământului Populației și Locuințelor efectuat în 2021, populația municipiului Câmpia Turzii era de 20.590 de persoane, din care: 9878 persoane de sex masculin și 10712 de sex feminin.

Raportat la județul Cluj, populația municipiului Câmpia Turzii reprezintă 4% din cea județeană, fiind al patrulea centru urban ca număr de locuitori după Cluj Napoca (reședința de județ), Turda și Dej. Datele obținute la Recensământul populației și locuințelor (1992, 2002 și 2011) indică o scădere constantă a populației urbane a județului Cluj în perioada 1992-2011, cea mai mare de 24,2% înregistrându-se în municipiul Câmpia Turzii.

Densitatea populației în intravilan este una moderată, care sugerează existența de rezerve interne de teren pentru dezvoltare spațială.

Evoluția populației în perioada 1992-2021, conform datelor anuale înregistrate de către Institutul Național de Statistică, arată o scădere constantă a populației în Câmpia Turzii și Turda. În comunele învecinate – Călărași, Luna și Vișoara – evoluția populației a fost oscilantă, înregistrând o scădere în perioada 1992-2000 și o ușoară creștere între 2000 -2009, pentru ca din 2010 să se observe o nouă scădere. Conform datelor statistice, tendința generală este de reducere a populației la nivelul municipiului Câmpia Turzii. Această tendință este cauzată de trei factori principali: restructurarea masivă a economiei orașului, emigrarea populației și scăderea natalității. Restructurarea masivă a economiei orașului a avut ca efect o migrație a populației atât internă cât și externă. Această diminuare a populației municipiului se încadrează însă în tendința generală de scădere a populației înregistrată la nivel național în ultimele două decenii.

Scăderea populației municipiului Câmpia Turzii își are explicația în principal, în reducerea locurilor de muncă, prin disponibilizări masive din: industria metalurgică, a construcțiilor de mașini, textilă și altele, cât și din ramura construcțiilor de locuințe și industriale, respectiv migrația masivă spre țări din Europa după aderarea României la Uniunea Europeană. De asemenea o parte a populației active, precum și a pensionarilor din municipiu și-au stabilit domiciliul în comunele și orașele limitrofe.

În ceea ce privește structura etnică a Municipiului Câmpia Turzii, aceasta se prezintă astfel:

- Români – 15735
- Maghiari – 972
- Romi – 683
- Germani – 8
- Italieni – 3
- Albanezi – 7
- Altă etnie – 13
- Etnie nedeclarată – 3160
-

De asemenea, structura confesională a cetățenilor Municipiului Câmpia Turzii este următoarea:

- Religia Ortodoxă – 14248
- Religia Romano - Catolică – 156
- Religia Reformată – 911
- Religia Penticostală – 770
- Religia Greco – Catolică – 221
- Religia Baptistă – 110
- Religia Adventistă de Ziua a Șaptea – 90
- Cultul Musulman – 19
- Biserica Unitariană Maghiară – 23
- Martorii lui Iehova – 439
- Religia Creștină după Evanghelie – 7
- Religia Creștină de Rit Vechi – 6
- Religia Ortodoxă Sârbă – 11
- Arhiepiscopia Bisericii Armene – 5
- Altă religie – 20
- Fără religie – 102
- Ateu – 50
- Agnostic – 17
- Religie nedeclarată – 3379

Salariați: număr salariați activi care au domiciliul în municipiul Câmpia Turzii - 5446
(*conform datelor furnizate de Inspectoratul Teritorial de Muncă Cluj, valabile la 31.12.2024)

Șomeri:

- Număr total șomeri cu domiciliul în Câmpia Turzii - 173;
- Număr șomeri indemnizați- 82;
- Număr șomeri neindemnizați-91;
(*conform datelor furnizate de Agenția Județeană pentru Ocuparea Forței de Muncă Cluj, valabile în luna decembrie 2024)

Distribuția șomerilor pe grupe de vârstă:

<i>Grupa de vârstă</i>	<i>Nr. șomeri</i>	<i>Procent din total șomeri</i>
Sub 25 de ani	23	13,29%
Între 25- 45 de ani	49	28,32%
Peste 45 de ani	101	58,38%

Dacă ne referim la totalul populației cu domiciliul în Câmpia Turzii, raportat la grupele de vârstă 18-63 de ani la femei și 18-65 de ani la bărbați, considerate în prezent vârste standard de pensionare, procentul de șomeri din municipiu este în jur de 1%. (*total populație referință: feminin 18-63 ani - 8136, masculin 18-65 ani - 8510, la 01.07.2024, conform <http://statistici.INSSE.ro:8077/tempo-online/#/pages/tables/insse-table>)*

Pensionari:

Număr total pensionari: 6676, din care 4981 au peste 65 de ani:

Distribuția după cuantumul pensiei:

<i>Cuquantum pensie/lună (pensii cumulate, unde este cazul)</i>	<i>Nr. pensionari</i>
pensia minimă	972
până în 2000 lei (fără pensie minimă)	615
2000-2999 lei	1011
3000-3999 lei	985
4000-4999 lei	906
peste 5000 lei	492

Distribuția după tipul de pensie:

<i>Tip pensie</i>	<i>Nr. Pensionari</i>
Limită de vârstă	5361
Anticipată	10
Anticipată parțială	47
Invaliditate	660
Ajutor social	729
IOVR	66
Pensie agricultori	48
Urmaș	501
Pensii internaționale	1

(*conform datelor furnizate de Casa Județeană de Pensii Cluj, referitoare la luna ianuarie 2025)

ANEXA 6.A. COMPONENTA NOMINALĂ, PERIOADA/PERIOADELE DE EXERCITARE A MANDATELOR ALEȘILOR LOCALI DE LA NIVELUL MUNICIPIULUI CÂMPIA TURZII PRECUM ȘI APARTENENȚA POLITICĂ A ACESTORA, ÎNCEPÂND CU ANUL 1992

PRIMARI:

1. 1992 – 1996 – Virgil CÂMPIAN- PUNR
2. 1996 – 2000 – Gheorghe GIURGIU - PUNR
3. 2000 – 2001 – Radu Ioan HANGA - PSD
4. 2001 – 2012 – Ioan VASINCA – PSD/PDL
5. 2012 – 2016 – Radu Ioan HANGA – PSD
6. 2016 - prezent – Dorin Nicolae LOJIGAN – PNL

ANEXA 6.B. COMPONENTA NOMINALĂ, PERIOADA/PERIOADELE DE EXERCITARE A MANDATELOR ALEȘILOR LOCALI DE LA NIVELUL MUNICIPIULUI CÂMPIA TURZII PRECUM ȘI APARTENENȚA POLITICĂ A ACESTORA, ÎNCEPÂND CU ANUL 1996

MANDATUL 2024 – 2028

Nume și prenume	Apartenență politică
Sabin Marcel GHEMEȘ	PNL
Finica OAIDA	PNL
Alexandru Gabriel SOCACIU	PNL
Gheorghe Iulin RECE	PNL
Călin Sorin CRIHĂLMEANU	PNL
Gheorghe SOCACIU	PNL
Marius Sergiu RENDEȘ	PNL
Marian MORAR	AUR
Alexandru TULAI	AUR
Raluca Diana TRITEAN	AUR
Florin Mihai CONSTANTINESCU	AUR
Florin Vasile MORAR	AUR
Monica UIOREAN	PSD
Alexandru TOTH	PSD
Adina Emilia MARINCA	PSD
Adrian MISCHIAN	PSD
Ioan BAKOS	USR
Gavrilă MUREȘAN POP	USR
Ana-Maria NAGY	UDMR

MANDATUL 2020 – 2024

Nume și prenume	Apartenență politică
Daniel ARMENEAN	PSD
Marcel Nicu BOGDAN	PSD
Laurențiu BONDOR	ALDE
Samoilă GAL	ALDE
Sabin Marcel GHEMEȘ	PNL
Maria Marinela GOGA	PNL
Mihail HETEA	PNL
Liviu Călin MOLDOVAN	PNL
Finica OAIDA	PNL
Alexandru Gabriel SOCACIU	PNL
Cristian Lucian DAN	PNL
Gheorghe Iulian RECE	PNL
Călin Sorin CRIHĂLMEANU	PNL
Alin GORON	PSD
Mihai ȘANDRU	PSD
Anca Andreea CÂMPEAN	ALDE
Gheorghe SOCACIU	PNL
Marius Sergiu RENDEȘ	PNL
Gheorghe STĂNILĂ	PNL

MANDATUL 2016 – 2020

Nume și prenume	Apartenență politică
Octavian Andrei CIOBANU	PSD
Mariana CÎMPEAN	PPU
Călin Sorin CRIHĂLMEANU	PNL
Lică Gabriel DAVID	PSD
Sabin Marcel GHEMEȘ	PNL
Ioan ISAC TUDORACHE	PSD
Emil NICOARĂ	PNL
Mihai Iuliu PĂTRUȚIU	PNL
Gheorghe Iulian RECE	PSD
Georgiana Cristina SIMA	PNL
Alexandru Gabriel SOCACIU	PNL
Vasile SOPORAN	PPU
Liviu MAN	PPU
Monica UIOREAN	PSD
Ioan VARODI	PNL
Cătălin Eugen VĂSIE	PNL
Ioan VITUS	UDMR
Ana - Maria NAGY	UDMR
Adrian MISCHIAN	PMP

MANDATUL 2012 – 2016

Nume și prenume	Apartenență politică
Dorin Nicolae LOJIGAN	PSD+PNL
Andrei BENE	UDMR
Horățiu Vasile BRETOIU	PDL
Ludovic CSUTAK	UDMR
Francisk DEAK	PPDD
Remus FILIP	PDL
Samoilă GAL	PPDD
Sabin Marcel GHEMEȘ	PDL
Ilie GIURGIU	PC
Cristian Ioan HAIDUC	PDL
Cornelia PANTEA	PDL
Mihai Iuliu PĂTRUȚIU	PSD+PNL
Florin POPESCU	PSD+PNL
Petre POP	PSD+PNL
Gheorghe Iulian RECE	PSD+PNL
Alin SĂLĂJEAN	PC
Adrian Petrică SPĂTARIU	PC
Vasile Simion Tot	PPDD
Mircea Nicolaie VARGA	PSD+PNL

Mandatul 2008 – 2012

Nume și prenume	Apartenență politică
Cristian Ioan HAIDUC	PDL
Sabin Marcel GHEMEȘ	PDL
Remus FILIP	PDL
Ioan MOLDOVAN	PDL
Gheorghe STĂNILĂ	PDL
Horațiu Vasile BRETOIU	PDL
Cătălin Eugen VĂSIE	PDL
Marius manMÂNDRUȚIU BORDEA	PSD
Petre POP	PSD
Daniel ARMENEAN	PSD
Ioan TULAI	PSD
Francisk DEAK	FD
Samoilă GAL	FD
Ioan GIURGIU	FD
Andrei NEMETI	UDMR
Ioan VITUȘ	UDMR
Iosif ȘANDOR	PNL
Alexandru TULAI	PRM
Marian MORAR	PIN

MANDATUL 2004 - 2008

Nume și prenume	Apartenență politică
BORDEA MARIUS	PSD
POP PETRE	PSD
GAL SAMOILĂ	PSD
TULAI IOAN	PSD
GAL AVRAM	PSD
SĂRMĂȘAN DORINA	PSD
SĂLĂGEAN ANTON	PSD
POPOVICI CORNEL	PSD
ARMENEAN DANIEL	PSD
BUKKEI GLIGOR	UDMR
ANTAL I. ADRIAN	Al. DA-PNL
HAIDUC I. CRISTIAN	Al. DA- PD
BORZA R. FLORIN	Al. DA- PD
LAZĂR GHEORGHE	Al. DA-PNL
TULAI ALEXANDRU	PRM
IGNAT VASILE	PRM
CÂMPIAN VIRGIL	PRM
GIURGIU TRAIAN	PUR
HODREA CORNEL	PUR

Mandatul 2000 - 2004

Nume și prenume	Apartenență politică
BORDEA MARIUS	P.D.S.R
TULAI IOAN	P.D.S.R
TODEA DOREL	P.D.S.R
MOLDOVAN IOAN	P.D.S.R
SĂLĂGEAN ANTON	P.D.S.R
VINTILĂ GHERMAN	P.D.S.R
GAL SAMOILĂ	P.D.S.R
MOLDOVAN TĂNASE	P.D.S.R
CUC TRAIAN FLORINEL	P.D.S.R
POPOVICI CORNEL	P.U.N.R.
GIURGIU GHEORGHE	P.U.N.R.
ADI SOLOMON	P.U.N.R.
VASINCA IOAN	P.D.
SABĂU ALEXANDRU	P.D.
NEGREA GHEORGHE	P.D.
DEAK IOSIF	U.D.M.R.
BENE ANDREI	U.D.M.R
DONDOCI GLIGOR	P.ROMILOR
DONDOȚI EDMUND	P.ROMILOR
CĂLUGĂR IOAN	P.S.M.
SĂUTEAN ROMULUS	P.S.M.

Mandatul 1996 – 2000

Nume și prenume	Apartenență politică
Popovici Cornel	PUNR
Roman Mircea	PUNR
Stănilă Gheorghe	PUNR
Adi Solomon	PUNR
Albăcan Maria	PUNR
Rus Emil	CDR
Lazăr Gheorghe	CDR
Macra Ioan Terențiu	CDR
Călugăr Ioan	PSM
Anghelescu Aurel	PSM
Vasınca Ioan	USD
Ștefănescu Petre	USD
Hanga Radu	PDSR
Vintilă Gherman	PDSR
Deak Iosif	UDMR
Bene Andrei	UDMR
Dondoczi Edmund	PR
Lojigan Dorin Nicolae	MER
Dondoczi Gligor	UGGR
Hațegan Ioan	PAC
Gal Samoilă	Independent

Mandatul 1992 – 1996

Nume și prenume
Giurgiu Gheorghe
Gheregh Ioan Mircea
Câmpean Vasile
Marc Pascu
Albăcan Eugen
Berinde Grigore
Roman Mircea
Popovici Gheorghe
Pantea Gheorghe
Cornescu Nicolae Traian
Lazăr Gheorghe
Rus Emil
Fetița Mihai Mircea
Ienei Iacob Eugen
Negrea Gheorghe
Harșian Octavian
Mitrea Ioan
Bene Andrei
Deac Iosif
Dondoczi Gligor
Muntean Petru

ANEXA 7 – PROCEDURA PRIVIND ACORDAREA TITLULUI DE „CETĂȚEAN DE ONOARE AL MUNICIPIULUI CÂMPIA TURZII

Articolul 1

Titlul de „Cetățean de onoare al Municipiului Câmpia Turzii” denumit în continuare Titlu reprezintă cea mai înaltă distincție acordată de către Consiliul Local al Municipiului Câmpia Turzii.

Articolul 2

Titlul și Certificatul se pot acorda la inițiativa:

- a) primarului;
- b) consilierilor locali;
- c) unui număr de cel puțin 5% din numărul total al locuitorilor cu drept de vot înscriși în Registrul electoral cu domiciliul sau reședința în unitatea administrativ-teritorială respectivă.

Articolul 3

Acordarea Titlului și a Certificatului nu este condiționată de cetățenie, naționalitate, vârstă, domiciliu, sex, religie, apartenență politică.

Articolul 4

Titlul și Certificatul au următoarele caracteristici:

- a) sunt personale;
- b) sunt netransmisibile;
- c) reprezintă un drept al titularului;
- d) au valabilitate nedeterminată.

Articolul 5

Sunt îndreptățite să fie propuse pentru acordarea Titlului categoriile de persoane sau personalități care se găsesc în una din următoarele situații:

- a) personalități cu recunoaștere locală, națională sau internațională care și-au pus amprenta asupra dezvoltării Municipiului Câmpia Turzii și a imaginii acestuia;
- b) personalități care, prin realizările lor deosebite, au făcut cunoscut numele Municipiului Câmpia Turzii în țară și străinătate;
- c) persoane care, prin acțiunile lor, au preîntâmpinat producerea de evenimente deosebit de grave sau prin sacrificiul suprem au salvat viețile concetățenilor lor, în Municipiul Câmpia Turzii

- d)** persoane care, prin acțiunile lor dezinteresate (donații, acțiuni umanitare etc.), au produs o îmbunătățire simțitoare a condițiilor de viață a locuitorilor Municipiului Câmpia Turzii
- e)** foști deținuți politici sau veterani de război care prin activitatea lor ulterioară au un aport la realizarea unei imagini pozitive a Municipiului Câmpia Turzii în lume;
- f)** sportivi din Municipiul Câmpia Turzii care au obținut rezultate deosebite în competiții sportive internaționale;
- g)** alte situații stabilite prin regulamentul de organizare și funcționare al consiliului local.

Articolul 6

Nu pot deține Titlul persoanele care se găsesc în una din următoarele situații:

- a)** condamnate prin hotărâre judecătorească definitivă pentru infracțiuni contra statului, crime împotriva umanității, fapte penale;
- b)** care au dosare pe rol, în cauze care ar leza imaginea Titlului; propunerea se va face după clarificarea situației juridice.

Articolul 7

(1) Persoanele prevăzute la art. 3 solicită acordarea Titlului sau a Certificatului prin depunerea unui dosar la unitatea administrativ-teritorială respectivă.

(2) Dosarul prevăzut la alin. (1) cu privire la acordarea Titlului cuprinde cel puțin următoarele înregistrări:

- a)** actul de identitate (copie vizată în conformitate cu originalul);
- b)** curriculum vitae (în original);
- c)** certificat de cazier judiciar (în original);
- d)** actul de deces al celui propus, după caz (copie vizată în conformitate cu originalul).

(3) Dosarul prevăzut la alin. (1) cu privire la acordarea Certificatului cuprinde cel puțin următoarele înregistrări:

- a)** actul de identitate (copie vizată în conformitate cu originalul);
- b)** curriculum vitae (în original).

(4) Persoanele prevăzute la art. 3, după înregistrarea dosarului, depun la secretarul general al unității administrativ-teritoriale proiectul de hotărâre de consiliu însoțit de referatul de aprobare și dosarul prevăzut la alin. (2) sau (3).

(5) Proiectul de hotărâre prevăzut la alin. (4) este înscris pe ordinea de zi a ședințelor consiliului dacă sunt îndeplinite prevederile art. 136 alin. (8) din Ordonanța de urgență a Guvernului nr. 57/2019 privind Codul administrativ, cu modificările și completările ulterioare.

(6) Proiectul de hotărâre prevăzut la alin. (4) este dezbătut în ședință ordinară sau extraordinară.

(7) Hotărârea privind acordarea Titlului sau a Certificatului, după caz, se adoptă cu majoritatea absolută a consilierilor consiliului local sau județean, după caz.

(8) Propunerile respinse nu pot fi reintroduse în dezbatere pe perioada mandatului în curs.

(9) Decernarea Titlului se face de către primarul Municipiului Câmpia Turzii, în cadrul ședințelor ordinare sau extraordinare ale Consiliului Local Câmpia Turzii.

(10) Acordarea Certificatului se face de către primarul municipiului Câmpia Turzii în cadrul unei festivități care se organizează de către primar.

Articolul 8

Înmânarea Titlului se realizează după cum urmează:

- a) președintele de ședință anunță festivitatea ce urmează să se desfășoare;
- b) primarul municipiului Câmpia Turzii prezintă referatul de aprobare care a stat la baza propunerii Hotărârii Consiliului Local nr.¹/₁ Se va completa cu numărul hotărârii consiliului local prin care s-a adoptat acordarea Titlului.
- c) primarul Municipiului Câmpia Turzii înmânează diploma de „Cetățean de onoare al Municipiului Câmpia Turzii” persoanei laureate sau persoanei care o reprezintă;
- d) ia cuvântul persoana laureată sau reprezentantul acesteia;
- e) pot să ia cuvântul și alte persoane prezente care doresc să sublinieze pe scurt meritele laureatului;
- f) laureatul sau, după caz, persoana care îl reprezintă este invitat/ă să scrie câteva rânduri în Cartea de onoare a Municipiului Câmpia Turzii.

Articolul 9

Deținătorii în viață ai Titlului dobândesc următoarele drepturi specifice:

- a) dreptul de a lua cuvântul în ședințele Consiliului Local Câmpia Turzii la dezbaterile materialelor care privesc întreaga comunitate;
- b) dreptul de a participa la toate manifestările desfășurate sub patronajul Consiliului Local al Municipiului Câmpia Turzii sau în care acesta este coorganizator;
- c) dreptul de a călători gratuit pe toate mijloacele de transport în comun din Municipiul Câmpia Turzii
- d) dreptul de a participa gratuit la toate manifestările cultural-sportive organizate de instituțiile aflate în subordinea consiliului local;
- e) alte drepturi stabilite prin regulamentul de organizare și funcționare al Consiliului Local al Municipiului Câmpia Turzii.

Articolul 10

Drepturile prevăzute la art. 6 încetează în următoarele situații:

- a) decesul titularului;
- b) retragerea Titlului.

Articolul 11

Titlul se retrage în următoarele situații:

- a) atunci când ulterior decernării apar incompatibilitățile prevăzute la art. 7 lit. a);
- b) atunci când persoana laureată produce prejudicii de imagine sau de altă natură județului Cluj, Municipiului Câmpia Turzii, locuitorilor săi sau țării.

Articolul 12

Retragerea Titlului se face de către Consiliul Local al Municipiului Câmpia Turzii, după următoarea metodologie:

- a) este sesizat Consiliul Local al Municipiului Câmpia Turzii de către persoanele menționate la art. 3;
- b) dezbaterea cazului se va face în cadrul comisiilor consiliului local;
- c) retragerea Titlului se va face prin hotărâre a consiliului local, adoptată cu majoritate absolută, cu aplicarea prevederilor art. 8 pentru dezbaterea candidaturii;
- d) la ședința consiliului va fi invitat deținătorul Titlului, iar dacă va fi prezent i se va acorda cuvântul, la solicitarea sa.

Articolul 13

Cetățenii de onoare au datoria de a promova imaginea Municipiului Câmpia Turzii

Articolul 14

Fiecare Cetățean de onoare va planta un copac pe care va fi aplicată o plăcuță cu numele acestuia.

Articolul 15

Informațiile publice referitoare la „cetățenii de onoare“ vor fi publicate și în format electronic pe pagina de internet a unității administrativ-teritoriale respective.

Articolul 16

Legitimarea cetățenilor de onoare sa va face în baza unui înscris denumit brevet, semnat de către Primarul Municipiului Câmpia Turzii.

Articolul 17

Lista cetățenilor de onoare ai Municipiului Câmpia Turzii

1. Mr. Pieter Jan Wolthers, ambasadorul extraordinar al Regatului Olandez pentru România / Hotărârea nr. 22 din 07.05.2005
2. Gheorghe Giurgiu / Hotărârea Consiliului Local nr.69 din 31.07.2007
3. Mircea Nicolaie Nemeș / Hotărârea Consiliului Local nr.69 din 31.07.2007
4. Alexandra Irina Mihai / Hotărârea Consiliului Local nr.69 din 31.07.2007
5. Paul Ciuci / Hotărârea Consiliului Local nr.69 din 31.07.2007
6. Aurel Vasilescu / Hotărârea Consiliului Local nr.69 din 31.07.2007
7. Înalt Preasfinția Sa ANDREI Arhiepiscop al Vadului Feleacului și Clujului și Mitropolit al Clujului, Albei, Crișanei și Maramureșului / Hotărârea Consiliului Local nr.102 din 20.10.2011
8. Dr. Cornel Igna / Hotărârea Consiliului Local nr.121 din 16.10.2014
9. Mihai Adam / Hotărârea Consiliului Local nr.121 din 16.10.2014
10. Peter Carol / Hotărârea Consiliului Local nr.121 din 16.10.2014
11. Arpad Dorin Racz / Hotărârea Consiliului Local nr.126 din 31.07.2017
12. Nicușor Lăcătuș / Hotărârea Consiliului Local nr.127 din 31.07.2017
13. Ioan Alexandru Gabor / Hotărârea Consiliului Local nr.128 din 31.07.2017
14. Petru Santeiu / Hotărârea Consiliului Local nr. 129 din 31.07. 2017
15. Gheorghe Roșca / Hotărârea Consiliului Local nr. 249 din 22.11.2022

Lista cetățenilor de onoare post-mortem ai Municipiului Câmpia Turzii:

1. Inginer Ionel Floașiu / Hotărârea Consiliului Local nr. 121 din 16.10.2014
2. Elena Bercean / Hotărârea Consiliului Local nr. 121 din 16.10.2014
3. Emil Boșca Mălin / Hotărârea Consiliului Local nr. 121 din 16.10.2014
4. Nicolae Botezan / Hotărârea Consiliului Local nr. 121 din 16.10.2014
5. Ioan Covrig / Hotărârea Consiliului Local nr. 121 din 16.10.2014
6. Iuliu Deac / Hotărârea Consiliului Local nr. 21 din 16.10.2014
7. Teodor Murășanu / Hotărârea Consiliului Local nr. 121 din 16.10.2014
8. Rozsos Irma Izabella Maria / Hotărârea Consiliului Local nr. 121 din 16.10.2014
9. Ioan Stanatiev / Hotărârea Consiliului Local nr. 121 din 16.10.2014

10. Victor Ungureanu / Hotărârea Consiliului Local nr. 121 din 16.10.2014
11. Vizi Lajos / Hotărârea Consiliului Local nr. 121 din 16.10.2014
12. Dr. Moldovan Ioan / Hotărârea Consiliului Local nr. 121 din 16.10.2014
13. Preot Lucrețiu David / Hotărârea Consiliului Local nr. 121 din 16.10.2014
14. Prof. Nemeș Ioachim / Hotărârea Consiliului Local nr.121 din 16.10.2014
15. Inginer Ioan Vasinca / Hotărârea Consiliului Local nr. 121 din 16.10.2014
16. Radu Florin Borza / Hotărârea Consiliului Local nr. 123 din 31.07. 2017
17. Tănase Moldovan / Hotărârea Consiliului Local nr. 124 din 31.07. 2017
18. Nicolae Raab / Hotărârea Consiliului Local nr. 125 din 31.07. 2017
19. József Szekó / Hotărârea Consiliului Local nr. 151 din 09.07.2022
20. Nicolae Traian Cornescu / Hotărârea Consiliului Local nr. 4 din 24.01.2024
21. Izsó Diamant / Hotărârea Consiliului Local nr. 5 din 24.01.2024

ANEXA 8.A. LA STATUT – REȚEAUA RUTIERĂ

A. Drumuri de interes național

1. Autostrăzi

Autostrada A3 – Brașov – Borș, cu o lungime de 5 de km pe teritoriul Municipiului Câmpia Turzii.

2. Drumuri - nu e cazul

3. Drumuri internaționale «E» Drumul internațional «E» 60, cu o lungime de 5,55 de km pe teritoriul Municipiului Câmpia Turzii

5. Străzi: Municipiul Câmpia Turzii are, în total, 133 de străzi, alei, piețe și fundături, dispuse astfel:

- **Străzi:** 115
- **Piețe:** 2
- **Alei:** 13
- **Fundături:** 3

Lungimea totală a străzilor, aleilor, piețelor și fundăturilor din Municipiul Câmpia Turzii este de 52 de km.

ANEXA 8.B. – REȚEAUA FERROVIARĂ

Prin Municipiul Câmpia Turzii trece **linia ferată magistrală 300**, care face legătura între **București – Brașov – Teiuș – Cluj-Napoca – Oradea – Episcopia Bihor** (frontieră cu Ungaria).

De asemenea, din stația Câmpia Turzii se desprinde și **linia secundară 401**, care duce spre **Turda – Câmpeni** (în prezent, secțiuni ale acesteia sunt nefuncționale pentru transportul de călători).

ANEXA 9 LA STATUT - PRINCIPALELE INSTITUȚII DIN DOMENIUL EDUCAȚIEI, CERCETĂRII, CULTURII, SĂNĂTĂȚII, ASISTENȚEI SOCIALE, PRESEI, RADIOULUI, TELEVIZIUNII ȘI ALTELE ASEMENEA

I. Instituții din domeniul educației și cercetării

• **Colegiul Tehnic „Victor Ungureanu”**

POVESTEA CELOR PESTE 100 DE ANI

de învățământ profesional și tehnic la
Colegiul Tehnic „Victor Ungureanu”

Colegiul Tehnic „Victor Ungureanu” este o școală cu tradiție – peste 100 de ani de învățământ profesional și tehnic. Istoricul școlii noastre este strâns legat de cel al întreprinderii „Industria Sârmei” din Câmpia Turzii, fiind o instituție cu un parcurs în ascensiune, răspunzând cerințelor pieței de muncă.

La 14 noiembrie 1923, a fost înființată școala de ucenici, cu scopul de a instrui viitorii muncitori calificați, necesari întreprinderii – cizmar, croitor, dulgher, mecanic, strungar etc. – personalul didactic fiind alcătuit cu precădere din ingineri, tehnicieni, desenatori pentru meseriile de specialitate, angajați ai uzinei. Funcționarea era asigurată exclusiv de „Industria Sârmei” și de aceea școala profesională a funcționat timp de patru ani ca o anexă a școlii comunale din Câmpia Turzii.

În anul 1927, la cererea conducerii de atunci a uzinei, datorită și rezultatelor bune obținute cu ucenicii, Ministerul Instrucției, Direcția de Învățământ Profesional, prin ordinul 75613, a recunoscut școala ca unitate independentă. Apoi, în iulie 1931, școala a trecut sub tutela Ministerului Muncii, prin Ordinul 29536. Începând cu anul școlar 1948-1949 „Școala Profesională” trece sub îndrumarea și controlul Ministerului Metalurgiei.

Școala a funcționat în incinta întreprinderii, în subsolul blocului administrativ, până în decembrie 1950, când s-a deschis spre folosință o parte din actuala clădire.

La sfârșitul anului școlar 1951-1952 s-a înregistrat prima promoție masivă de muncitori calificați în meserii precum laminator, trefilator, lăcătuș, telecomunicații, sudor, electrician, fierar, strungar, matrișer, tinichigiu etc.

În anul 1955, școala ajunge sub tutela Ministerului Metalurgiei și Construcțiilor de Mașini până în anul 1966, an în care școala profesională se transformă în „Grup Școlar”, în cadrul căruia funcționa școala profesională, școala de maiștri, curs de zi și seară, cu durata de pregătire de doi ani.

Anul școlar 1972-1973 aduce o nouă premieră. În conformitate cu Planul de școlarizare, aprobat de Ministerul Metalurgiei, Departamentul Învățământului, s-a înființat „Liceul

Industrial” cu următoarele profiluri: automatizări și acționări, utilaje în industria metalurgică, termotehnica proceselor metalurgice.

Titulatura școlii s-a schimbat în „Grup Școlar Industrial Metalurgic” din toamna anului 1990.

Actuala titulatură, aceea de „Colegiul Tehnic Victor Ungureanu” a fost aprobată de M.E.N. cu Ordinul 4565 din 19.09.2000. Fiind o unitate de referință a învățământului liceal și tehnic profesional, domenii de specializare cu care s-a impus în comunitate au fost: electrotehnic, mecanic, textile, servicii, la învățământul de zi și seral, precum și Școala tehnică postliceală și Școala tehnică de maiștri.

Din anul 2018 Colegiul Tehnic „Victor Ungureanu” deține și titlul de „Școală Ambasador a Parlamentului European”- dobândit ca o recunoaștere a implicării în promovarea valorilor europene și a democrației reprezentative.

VIZIUNEA ȘCOLII:

Colegiul Tehnic „Victor Ungureanu” se constituie ca o organizație complexă și modernă, care își propune să dezvolte în Câmpia Turzii un sistem educațional de formare profesională și tehnică atractiv, inovativ, accesibil, flexibil, tolerant și relevant în raport cu cerințele mediului socio-economic și cultural, într-un spațiu modern la standarde europene cu elevi pregătiți pentru o societate durabilă.

MISIUNEA ȘCOLII:

Echipa CTVU prin acțiunile sale, contribuie la asigurarea unui viitor european durabil elevilor, oferind servicii la înalte standarde de calitate și anume:

- realizarea unui demers educațional de calitate pentru obținerea performanțelor școlare;
- dezvoltarea competențelor fundamentale de bază și a celor profesionale, într-un cadru modern, atractiv, corespunzător specializărilor pentru care școlarizăm;
- încheierea unor parteneriate eficiente cu impact asupra procesului educațional;
- promovarea educației pentru o societate durabilă, pașnică și incluzivă, pentru asigurarea egalității de șanse
- redarea stării de bine, a siguranței și încrederii în viitor.

Astăzi, Colegiul Tehnic „Victor Ungureanu” este singura unitate școlară în zona municipiului Câmpia Turzii și satele din jurul acestuia (Vișoara, Luna, Luncani, Triteni, Ceanu Mare, Frata, Bolduș, etc.), care oferă posibilitatea absolvenților de gimnaziu pentru continuarea studiilor în învățământul tehnic;

Pentru tinerii și adulții depășiți de vârsta școlară care nu au finalizat învățământul gimnazial oferim posibilitatea continuării studiilor (după finalizarea învățământului primar) în sistemul de învățământ „A II -a Șansă”, cu obținerea unui certificat de finalizare a ciclului inferior al liceului și posibilitatea continuării studiilor prin stagii de pregătire practică pentru obținerea de calificări profesionale nivel 3 sau continuarea în ciclul superior al liceului, învățământ seral și obținerea de calificări nivel 4 și chiar 5;

Pentru absolvenții de liceu, oferim posibilitatea completării studiilor prin învățământul postliceal etnic, asistent de gestiune- domeniul economic, cu posibilitatea obținerii certificatului de competențe profesionale nivel 5;

Programele dezvoltate prin curriculum în dezvoltare locală sunt realizate în colaborare cu agenții economici din zonă și avizate de către CLDPS și ISJ - Cluj, venind în sprijinul elevilor pentru o mai bună cunoaștere a viitoarelor posibile locuri de muncă.

Astfel, merită menționat dotarea unui atelier școală(electromecanică) modern finanțat de către agentul economic partener S.C. Robert Bosch S.R.L.

Școala are în dotare computere tip PC care sunt distribuite în laboratoare de informatică conectate la internet, asigurând astfel accesul elevilor și tuturor cadrelor didactice la informație.

Specializările pentru care școlarizăm în acest an școlar, învățământ liceu zi și seral sunt: technician operator tehnică de calcul, technician proiectant CAD, technician în construcții și lucrări publice, technician în activități economice, technician în automatizări, technician în administrație, technician mecanic întreținere și reparații, technician electromecanic, technician designer vestimentar.

Au fost încheiate un număr de 10 contracte de pregătire practică pentru clasele de învățământ profesional și 3 contracte de pregătire practică pentru clasele de liceu, domeniul economic, cu Primăria Municipiului Câmpia Turzii și SC PROFI FOOD România SRL- pentru buna desfășurare a pregătirii practice și în vederea consolidării și perfecționării competențelor profesionale ale elevilor, prevăzute de SPP-uri și dobândite în atelierele proprii.

Agenții economici parteneri sunt: SC ROBERT BOSCH SRL-pentru învățământ profesional dual, calificarea electromecanic utilaje și instalații industrial, SC LA LORRAINE SRL- pentru învățământ profesional- electromecanic utilaje și instalații industriale, electrician aparate și echipamente electrice și energetice, SC HECO SCHRAUBEN SRL- învățământ profesional- mecanic utilaje și instalații în industrie, SC INDUSTRIAL STEEL WIRES SRL-mecanică, SC BERG BANAT SRL, SC STADA M&D SRL - învățământ profesional- electromecanic utilaje și instalații industrial, SC EMS FLOOR GROUP SRL- învățământ profesional-construcții, SC HELD FASHION SRL și SC CONSIM IMPEX SRL- industrie textilă și pielărie.

Biblioteca școlară oferă elevilor și cadrelor didactice accesul la peste 25000 de volume din toate domeniile, de la beletristică - la tehnică, precum și bibliografia școlară obligatorie, completând astfel informația oferită prin accesul la internet sau în timpul orelor de predare învățare și oferind o alternativă de petrecere a timpului liber pentru toți cei interesați;

În fiecare an, elevii noștri au obținut premii și distincții, reprezentative fiind premiile obținute la fazele naționale ale olimpiadelor tehnice, precum și la concursuri organizate de către Ministerul Educației Naționale. O onoare pentru recunoașterea învățământului de calitate din cadrul școlii noastre a fost acordarea „Diplomei de merit” în anul școlar 2015-2016, de către Inspectoratul Școlar Județean Cluj și Consiliul Județean Cluj.

Colectivul de profesori și de elevi s-a implicat activ într-o diversitate de activități, proiecte educative, dintre care demne de menționat sunt proiectul Comenius multinațional „Homo Economicus”, desfășurat în perioada 2012-2014, Proiectul POSDRU/175/2,1/S/150697 „PROInovație prin firma de exercițiu – de la școala competitivă la competitivitate în muncă” din anul 2015, proiectul ERASMUS + VET „Formare profesională europeană”, din perioada 2017-2018.

Un pas în plus în modernizarea învățământului din școala noastră este reprezentat de derularea proiectului de reabilitare și modernizare a Colegiului Tehnic „Victor Ungureanu”, sub egida Primăria Municipiului Câmpia Turzii și Consiliul Local al Municipiului Câmpia Turzii, proiect a cărui implementare a debutat în 2017 și a cărui obiectiv general constă în îmbunătățirea calității infrastructurii educaționale prin dotarea instituției de învățământ cu material didactic de specialitate, a creșterii gradului de confort al elevilor prin îmbunătățirea, reabilitarea și modernizarea clădirii.

Numeroase proiecte au fost depuse și aprobate pentru dotări cu materiale necesare desfășurării procesului de învățământ- cu finanțare europeană: Smart Lab- ”- Cod F-PNRR-Smartlab-2023-2823, Aprobare prin OME nr. 4832 din 21.06.2023, proiectul PNRR_1231DOT/2023”- Dotarea cu mobilier, materiale didactice și echipamente digitale a unităților de învățământ preuniversitar și a unităților conexe—aprobat prin OME 6.423/19.12.2022-proiect implementat din inițiativa dl Primar Dorin Nicolae Lojigan de către specialiștii din Primăria Municipiului Câmpia Turzii. Proiectul include dotarea cu mobilier și echipament digitale (tablă interactivă, laptop, imprimantă, scanner) pentru 25 de săli de clasă, un laborator de științe și un atelier domeniul electromecanic). Totodată în anul școlar 2022-2023 s-a derulat proiectul Nr. 2022-EY-BVET-0012 „Implicarea activă și responsabilă pentru îmbunătățirea calității învățării la locul de muncă” în cadrul Proiectelor Bilaterale în domeniul Învățământului Profesional și Tehnic, Programul de Educație, Burse, Ucenicie și Antreprenoriatul Tinerilor în România finanțat prin Granturile SEE.

Elevii școlii noastre sunt beneficiarii Programului Național „Masă sănătoasă”. Program derulat din inițiativa dnei Marinela Marc- Inspector Școlar General la ISJCJ și a dl Primar Dorin Nicolae Lojigan.

În prezent se derulează proiectului “ORIZONT – Experiențe de practică multidisciplinară dedicate elevilor”, PEO/76/PEO_P8/OP4/ESO4.5/PEO_A3/317706, în parteneriat cu Inspectoratul Școlar Județean Cluj, de care beneficiază 85 de elevi din clasele a XII-a și al cărui obiectiv general este îmbunătățirea ofertei educaționale pentru 81 de elevi ai Colegiului Tehnic „Victor Ungureanu” Câmpia Turzii, din domeniile: Construcții, instalații și lucrări publice Economic și Electronică automatizări Obiectivul general al proiectului îl reprezintă furnizarea unei oferte educaționale adaptată prin parteneriat social, centrată pe formarea și dezvoltarea de competențe profesionale și transversale cerute pe piața muncii, participând la îmbunătățirea calității vieții ale individului, a caracterului incluziv, a eficacității și a relevanței sistemelor de educație. Scopul principal al parteneriatului este adaptarea serviciilor educaționale adresate elevilor din ÎPT prin organizarea de stagii de practică pentru elevi, precum și creștere a ponderii elevilor cuprinși în învățământul profesional și tehnic prin furnizarea de facilități și măsuri de sprijin efectiv.

Derularea proiectelor SPGs_Sustainable Participation Goals_Nr. 101089689 / SPGs / ERASMUS-YOUTH- 2022-YOUTH-TOG; BOND_Building tOlerance, uNderstanding and Dialogue across communities/ BOND_ Nr.101084724; CERV-2022-EQUAL ; REBEL_Nr. 101090173 / REBEL / CERV-2022- CITIZENS-REM, proiecte finanțate prin granturi europene. Proiectele sunt rezultatul colaborării cu Asociația Polylogos și prin intermediul acestora 15 elevi și 3 cadre didactice au beneficiat e mobilități în Franța_Paris, Italia_Genoa, Portugalia_Lisabona

Tradiția, distincțiile, munca, devotamentul și implicarea atât a colectivului școlii, precum și a elevilor, a părinților și a comunităților locale și județene reprezintă un pact al calității procesului de învățământ la Colegiul Tehnic „Victor Ungureanu”, un arc peste timp – trecut, prezent și viitor.

- **Liceul Teoretic „Pavel Dan”**

Data oficială care marchează debutul activității unității școlare este 14 septembrie 1953, instituția purtând numele de Școala Medie Mixtă. În primul an școlar unitatea oferă cursuri la seral pentru salariații care își completează studiile, cea mai mare parte fiind muncitori de la Industria Sârmei. Școala medie Mixtă a început cu 51 de elevi distribuiți în două clase, a V-a și a VIII-a.

Începând cu anul 1958 s-a trecut la învățământ secundar cu 11 clase, iar un an mai târziu este finalizat noul edificiu, o clădire cu trei niveluri și 16 săli de clasă. În anul școlar 1959-1960 Școala Medie Mixtă a funcționat cu programul de zi (18 clase cu 607 elevi) și o secție la seral (8 clase 216 elevi). În septembrie 1961 se trece la generalizarea învățământului obligatoriu de 8 ani, iar din anul 1968 la sistemul de învățământ liceal cu 12 clase. Doi ani mai târziu apare o nouă reglementare stipulând generalizarea învățământului obligatoriu de 10 ani, școlarizarea din liceu fiind împărțită în două trepte: treapta I și treapta a II-a. În anul școlar 1976-1977 erau înscriși 1469 de elevi: 713 de școală generală, 404 la liceu-curs de zi și 352 la liceu-curs seral.

Prin Decretul prezidențial nr.191 din 12 iulie 1977 privind aprobarea rețelei liceelor s-a hotărât desființarea Liceului Real-Uman din Câmpia Turzii în locul lui instalându-și sediul Școala Generală nr.5.

În toamna anului 1990 este reînființat Liceul Teoretic din Câmpia Turzii care din anul școlar 1992-1993 adoptă numele patronului spiritual al școlii „Pavel Dan”, în memoria prozatorului român născut pe aceste meleaguri.

În anul școlar 2010-2011 Școala Gimnazială ”Iuliu Deac” de pe strada Gh. Lazăr nr. 16 a fost desființată, cu comasarea efectivelor la Liceul Teoretic “Pavel Dan”.

În prezent unitatea de învățământ preuniversitar școlarizează elevi în ciclul primar, gimnazial și liceal în trei sedii, cu o populație școlară de 950 de elevi. Oferta educațională pentru ciclul liceal în filieră teoretică, cuprinde specializările matematică-informatică și științe ale naturii, pentru profilul real, respectiv specializarea filologie, pentru profilul umanist.

Infrastructura de educație și formare beneficiază în prezent de o îmbunătățire constantă, efect al viziunii și strategiei de modernizare a decidenților , ceea ce reprezintă un factor esențial al procesului educațional cu efect direct asupra elevilor.

Sunt în derulare două proiecte de execuție pentru Reabilitare corp clădire C – Conac Szentkereszty-Bethlen a Liceului Teoretic Pavel Dan , respectiv „ Anvelopare imobil din strada Gheorghe Lazăr nr. 16”

Unitatea școlară are calitatea de beneficiar în proiectele finanțate din Planul Național de Redresare și Reziliență (PNRR). În cadrul apelului „**Dotarea cu mobilier, materiale didactice și echipamente digitale a unităților de învățământ preuniversitar și a unităților conexe**”- **PNRR Pilonul VI. Politici pentru noua generație, Componenta C15: Educație**, instituția este dotată în totalitate în anul școlar 2024-2025 cu echipamente TIC (tablă interactivă, laptop, sistem sunet, imprimantă multifuncțională scanner), cu mobilier, cu un laborator de informatică și unul de științe, cu mobilier și materiale specifice cabinetului de consiliere și asistență psihopedagogică.

Școala beneficiază de asemenea de finanțare în cadrul apelului ”Dotarea cu laboratoare inteligente a unităților de învățământ secundar superior, a palatelor și a cluburilor copiilor” pentru *proiectul nr. F-PNRR-SmartLabs-2023-1143, cu titlul „Dotarea cu laboratoare inteligente a Liceului Teoretic „Pavel Dan” Câmpia Turzii” – o oportunitate de adaptare a elevilor și profesorilor la transformările digitale ale societății*, având o valoare totală, de 351.209,35 lei.

Instituția promovează un management instituțional centrat pe dezvoltarea dimensiunii europene a educației, pe creșterea mobilității profesionale și a schimbului intercultural, precum și pe integrarea valorilor Uniunii Europene în cultura organizațională.

Prin Programul Erasmus+ unitatea a derulat proiectul **European Melting Pot-EMPathy nr. de referință 2021-1-RO01-KA220-SCH-000032814**, un proiect de parteneriat de cooperare cu beneficiari multipli în valoare totală de **126598 EUR**. Perioada de implementare a fost de 36 luni (01.11.2021 – 31.10.2024) cu activități care au cuprins mobilități de învățare, schimburi de experiență pentru cadre didactice și elevi cu școli partenere din U.E , respectiv Italia, Grecia și Spania.

Începând cu 1.03.2023 unitatea școlară obține **Acreditare Erasmus+ în domeniul ”Educație școlară” cod acreditare 2022-1-RO01-KA120-SCH-000111197** cu viabilitate pentru perioada 1.03.2023-31.12.2027 ceea ce confirmă faptul că organizația școlară implementează un plan de dezvoltare strategică pe termen mediu și lung.

- **Școala Gimnazială „Avram Iancu”**

Școala Gimnazială „Avram Iancu” Câmpia Turzii a fost înființată în anul școlar 1964-1965 ca școală cu nivel de învățământ primar și gimnazial cu numele de Școala Generală nr. 2. În 1 octombrie 1996 primește numele de Școala cu clasele I – VIII „Avram Iancu”, iar din septembrie 2012 Școala Gimnazială „Avram Iancu”.

Clădirea școlii a fost construită în perioada 1963-1964 și reabilitată între anii 2007 – 2012. În anul școlar 2024 – 2025 s-a dat în folosință un corp nou de clădire, ca urmare a reabilitării vechii centrale termice.

În prezent Școala Gimnazială „Avram Iancu” are 26 de săli de clasă, 1 laborator de informatică și 1 laborator de științe, care funcționează și ca săli de clasă.

Laboratorul de informatică este dotat cu 30 de seturi de mobilier, 1 catedră, 1 dulap, 26 de calculatoare, ecran interactiv, laptop, imprimantă, scanner, sistem audio și sistem video.

Laboratorul de științe este dotat cu 15 mese de laborator pentru 2 elevi, masă de laborator pentru profesor, dulap metalic securizat pentru substanțe, dulapuri pentru instrumente, materiale, aparatură și material didactic specific, ecran interactiv, laptop, imprimantă, scanner, sistem audio și sistem video.

Sălile de clasă sunt dotate cu mese și scaune individuale, material didactic specific, hărți 3D, flipchart-uri, aviziere, ecrane interactive, laptopuri, imprimante, scanere, sisteme audio și video.

Sala de sport a școlii a fost construită în anul școlar 2009 – 2010 și este dotată cu bănci, saltele, sac de box, mese de tenis, coșuri de baschet interioare și exterioare, mingi și alte obiecte necesare desfășurării activităților sportive.

Biblioteca școlii dispune de 11.510 volume de cărți, școala beneficiind de cabinet medical dotat cu aparatură specifică și microbuz școlar dedicat transportului elevilor.

Suprafața clădirii școlii este de 2472 mp dispuși pe 3 nivele, suprafața corpului 2 de clădire este de 400 mp dispuși pe 2 nivele, suprafața sălii de sport este de 415 mp, iar a curții este de 7125 mp.

- **Școala Gimnazială „Mihai Viteazul”**

„Școala Gimnazială „Mihai Viteazul” din Câmpia Turzii este cel de-al treilea lăcaș al primei școli românești înființate în anul 1879 în Ghiriș Arieș, pentru începutul învățământului în limba română.

Primul local propriu al școlii, în primii săi ani de învățământ a funcționat în str. Avram Iancu nr. 8, actualmente Muzeul Primei Școli Românești. Școala a funcționat în acest lăcaș până în anul 1918 când a fost preluată de statul român. Localul a continuat să fie folosit până în anul 1927 pentru clasele I-II, apoi a fost transformat în grădiniță.

La 1918 Unirea Transilvaniei cu România transformă școlile confesionale în școli de stat și astfel Școala de stat cu clasele I – IV va funcționa în centrul localității, în cel de-al doilea lăcaș din str. Piața Mihai Viteazul nr. 1, local ce a fost construit în anul 1904 și care a funcționat până în anul 1918 ca școală maghiară.

Pe parcursul timpului școala a fost transformată și a avut alte utilizări cum ar fi spital în perioada 1944 – 1945.

Generalizarea învățământului de 7 ani în perioada anilor 1952-1953 a făcut ca școala generală nr. 1 să revină la locația din Piața Mihai Viteazul nr. 1 începând cu anul școlar 1955-1956. Din anul 1961-1962 se generalizează învățământul de 8 ani, iar Școala Generală nr. 1 funcționează în două locații, pe Piața Mihai Viteazul nr. 1 și str. Andrei Mureșanu (locația de azi a grădiniței) și continuă să funcționeze până în anul 1971.

Elevii înscriși în cartierul de sud al localității frecventau cursurile în locația din centru (Piața Mihai Viteazul nr. 1) și datorită industrializării localității numărul copiilor în perioada anilor 1960 – 1970 a crescut, astfel că în anul 1972 s-a construit cel de-al treilea locaș al Primei Școlii Românești, pe str. Gheorghe Barițiu, nr. 57. Începând cu data de 1 septembrie 1972, în Cartierul Sud (Muncitoresc). Din 1 iunie 1996 școala primește numele „Mihai Viteazul”.

Astfel, cea mai veche instituție școlară se demolează din centru și începând cu 15 septembrie 1972 se mută în locația din strada Gheorghe Barițiu, nr. 57 din municipiul Câmpia Turzii.

Trecută prin trei lăcașuri, fiecare pe măsura vremii și a afirmării neamului, evident, dezvoltarea și industrializarea localității a determinat dezvoltarea învățământului și astăzi unitatea școlară pentru a realiza misiunea școlii în procesul educațional utilizează 24 de săli de clasă, 6 cabinete, 1 laborator de informatică și T.I.C., 1 laborator interdisciplinar, Centrul de Documentare și Informare.”, (Extras din Monografia Școlii Gimnaziale „Mihai Viteazul”, 1996).

Toate spațiile școlare sunt conectate la internet, dotate cu videoproiector, laptop/calculator, ecran proiecție, table interactive, display-uri și multifuncționale, dar și diverse materiale digitale, astfel spațiile au fost dotate și modernizate în anii 2023 și 2024, prin proiecte PNRAS și PNRR.

Prin proiectul PNRR accesat de Primăria Câmpia Turzii și proiectul PNRAS s-au digitalizat 24 de săli de clasă, 1 cabinet de logopedie, 1 cabinet de psihopedagogie școlară, laboratorul de științe și laboratorul de informatică.

Cabinetul de informatică al școlii este dotat cu 28 de calculatoare noi. Centrul de Informare și documentare este mobilat și dotat cu tablă inteligentă. Cabinetul logopedic este echipat și dotat cu resurse materiale la fel și cabinetul profesorului de sprijin destinat elevilor cu nevoi speciale. De asemenea pentru elevii cu nevoi speciale s-a realizat, prin proiecte în colaborare cu Consiliul Județean Cluj, o sală senzorială.

Școala dispune de sală de sport și teren sintetic de sport, dotate cu echipamente sportive, mingi, corzi de sărit, jaloane, cercuri, masă de tenis, ladă gimnastică, capre, spalieri, bănci, panouri de baschet.

Terenul sintetic pentru jocuri sportive (fotbal, handbal) a fost realizat în anul 2024.

Elevii școlii beneficiază de un program de tip „Școală după Școală” și transport școlar cu microbuz, cu sprijinul Primăriei Câmpia Turzii.

Școala Gimnazială „Mihai Viteazul” a accesat diverse proiecte și programe educative din fonduri europene, respectiv PNRAS, acesta punând bazele dezvoltării continue a resurselor materiale și de dezvoltare profesională a personalului școlii.

Prin activități și proiecte educaționale școlare și extrașcolare, Școala Gimnazială „Mihai Viteazul” continuă ceea ce a început Prima Școală Românească, formarea unei societăți educate și responsabile ce a avut centenarul în anul 1979, conform monografiei școlii întocmită în anul 1996, de directorul acesteia, centenar sărbătorit în cel de-al treilea locaș.

- **Grădinița „Pinocchio”**

Grădinița „Pinocchio” este o unitate de învățământ , înființată în 1977 sub denumirea de

„ Grădinița cu program prelungit nr. 8 ” și este situată în Cartierul Blocuri al Municipiului Câmpia-Turzii.

În anul 2008, unitatea de învățământ se redenumeste, luând numele de „Pinocchio” un personaj de poveste, îndrăgit de copii.

Este un PJ cu două structuri:

- Grădinița cu Program Normal „Pinocchio”- structura 1, situată pe strada Ion Agârbiceanu, nr. 13;
- Grădinița cu Program Prolungit „Pinocchio”- structura 2, situată pe strada Gh. Lazăr, nr. 14.

Funcționează după cum urmează:

PJ: 9 grupe de copii- nivel preșcolar, din care 3 cu program normal și 6 cu program prelungit,

Structura 1: 2 grupe de copii- nivel preșcolar, program normal

Structura 2: 3 grupe de copii- nivel antepreșcolar, program prelungit

2 grupe de copii- nivel preșcolar, program normal

Are 46 de angajați și un număr de 374 copii înscriși în cele 16 grupe.

Unitatea este racordată la toate utilitățile necesare funcționării: apă, canal, electricitate, gaze naturale, telefon, internet.

Grădinița dispune de 2 cabinete medicale, un cabinet psihopedagogic și este dotată cu materiale didactice adecvate procesului instructiv- educativ, mobilier, jucării, multifuncționale, laptop-uri, table inteligente, scanere, videoproiectoare.

- **Grădinița „Lumea Prichindeilor”**

Grădinița cu P. P. „Lumea Prichindeilor”, Strada Parcului, Nr.14, Câmpia Turzii- P.J.(Personalitate Juridică)- 3 grupe program prelungit, predare în limba română;

Grădinița cu P. P. „Lumea Prichindeilor”, Strada Petru Rareș, Nr. 5, Câmpia Turzii- (locație a PJ-ului)- 2 grupe program prelungit, predare în limba maghiară (o grupă creșă, o grupă grădiniță);

Grădinița cu P. P. „Lumea Prichindeilor”, Strada Andrei Mureșanu, Nr. 7, Câmpia Turzii- Structura I – 4 grupe dintre care, 3 grupe program normal, 1 grupă program prelungit, predare în limba română;

Grădinița cu P. N. „Lumea Prichindeilor” Câmpia Turzii, Strada Laminoriștilor, Nr. 115, Câmpia Turzii- Structura II- o grupă combinată, predare în limba română;

Grădinița cu P. N. „Lumea Prichindeilor”, Strada Ialomiței, Nr. 6, Câmpia Turzii- Structura III- o grupă combinată, predare în limba română.

Clubul Copiilor Câmpia Turzii, structură în cadrul Palatului Copiilor Cluj, care se adresează copiilor și elevilor din învățământul preuniversitar, cu vârste cuprinse între 3 și 19 ani, oferindu-le acestora locul și îndrumarea de specialitate pentru ca ei să-și poată valorifica pasiunile extracuriculare prin activități culturale, muzical-artistice, arte plastice, tehnic-aplicative și sportive.

II. Instituții din domeniul culturii

- **Biblioteca Astra**

III. Instituții din domeniul sănătății

- **Spitalul Municipal „Dr. Cornel Igna”**

Date de identificare:

Denumirea societății: Spitalul Municipal „Dr. Cornel Igna,, Câmpia Turzii

Forma juridică: de stat

Sediul societății: Str. Avram Iancu, nr.33, jud. Cluj, cod poștal: 405100, CF: 4288268

Adresa e-mail: spitalcampiaturzii@yahoo.com; www.spitalulcampiaturzii.ro

Tel/fax: 0264 – 365772 / 0264 – 366060

Scurtă analiză de situație:

Spitalul Municipal „Dr. Cornel Igna,, Câmpia Turzii a fost înființat în anul 1954 și este un spital de profil general, de 108 paturi, având în structură un număr de 5 secții și compartimente medicale, ambulatorii integrate spitalului, ambulatorii de specialitate, cabinete

medicale, laboratoare, clasificat în categoria IV conform Ordinului Ministerului Sănătății nr. 870 / 2004, încadrat în categoria a II-a de acreditare de către Autoritatea Națională de Management al Calității în Sănătate, certificare ISO 9001:2015.

Caracteristicile relevante ale populației deservite:

Spitalul are arondat un număr aproximativ de 60.000 locuitori dintre care 29.382 din municipiu, diferența de locuitori se regăsește în satele și comunele arondate și în apropiere de granițele județelor Mureș și Alba. Aproximativ 5% din internări sunt reprezentate de pacienți din alte județe.

Structura spitalului:

Spitalul Municipal „Dr. Cornel Igna,, Câmpia Turzii are următoarea structură organizatorică, aprobată prin Hotărârea Consiliului Local al municipiului Câmpia Turzii nr. 245 / 28.11.2024:

Secția Medicina internă	40 paturi
Din care	
- Compartiment Neurologie	5 paturi
- Compartiment Îngrijiri paliative	10 paturi
- Compartiment Chirurgie generală	18 paturi
Din care:	
- ortopedie-traumatologie	5 paturi
- ATI	3 paturi
Compartiment Obstetrică - ginecologie	15 paturi
Din care	
- neonatologie	5 paturi
Secția Pediatrie	25 paturi
Camera de gardă	
Total	108 paturi
- spitalizare de zi	5 paturi
- însoțitori	5 paturi
Farmacie	
Bloc operator	

Compartiment de prevenire și control al infecțiilor asociate asistenței medicale

Sterilizare

Compartiment Statistică medicală

Laborator Analize medicale

Laborator Radiologie și imagistică medicală

Compartiment Kinetoterapie

Compartiment Anatomie patologică

Cabinet Diabet zaharat, nutriție și boli metabolice

Cabinet Planificare familială

Dispensar TBC

Ambulatoriul integrat spitalului cu cabinete în specialitățile:

- ortopedie și traumatologie /chirurgie generală
- oftalmologie
- medicină internă
- pediatrie
- obstetrică-ginecologie
- neurologie
- pneumologie

Ambulatoriu de specialitate, cu cabinete în specialitățile:

- urologie
- cardiologie
- oncologie medicală
- psihiatrie
- medicina muncii

Aparat funcțional

Laboratoarele deservește atât paturile, cât și ambulatoriul.

Serviciile medicale oferite sunt certificate SR EN ISO 9001:2015 al Sistemului de Management al Calității, pentru specialitățile: medicină internă, pneumologie, neurologie, îngrijiri paliative, chirurgie generală, ortopedie și traumatologie, ATI, UTS, obstetrică-ginecologie, neonatologie, pediatrie, farmacie, bloc operator, compartiment de prevenire și control al infecțiilor nosocomiale, sterilizare, analize medicale, radiologie și imagistică

medicală, CT, RMN, ecografie, kinetoterapie, anatomie patologică, planificare familială, diabet zaharat, nutriție și boli metabolice, dispensar TBC, pneumologie, urologie, cardiologie, oncologie medicală, psihiatrie, medicina muncii.

Structura spitalului permite acordarea de servicii medicale prin intermediul unei echipe de medici specialiști și cadre medicale competente, disponibile, care își desfășoară activitatea în condiții bune, utilizând echipamente și aparatură medicală performantă.

Activitatea medicală a spitalului situat în Câmpia Turzii, str. Avram Iancu, nr. 33 se desfășoară în 5 clădiri, 4 dintre acestea fiind situate în aceeași curte, excepție făcând clădirea Dispensarului TBC (str. Vasile Goldiș, nr. 6) aflat la o distanță de 800 m față de clădirea principală. Cea mai apropiată unitate medicală este Spitalul Municipal Turda situat la 12 km, urmând apoi unitățile medicale clujene la distanță de 45 km. Spitalul este situat în imediata vecinătate a autostrăzii A3, și pe drumul european E 60, de acces rutier, de aceea există 2 căi de acces în spital, iar curtea interioară permite, în cazul unor situații de urgență crearea unui circuit al ambulanțelor spre Camera de gardă și apoi afară din spital.

Clădirile spitalului sunt structurate astfel:

- Corp clădire 1 (P + 2E) unde la parter se află Compartimentul Obstetrică - ginecologie cu Neonatologie, Ambulatoriul integrat spitalului cu Cabinet Obstetrică-ginecologie, la etajul 1 și 2 Secția Medicină internă cu Compartimentul Neurologie, Ambulatoriul integrat spitalului cu Cabinet Medicină internă și Cabinet Neurologie, Compartimentul Îngrijiri paliative la etajul 2, cu circuite funcționale separate;

- Corp clădire 2 (P) având forma literei L unde pe latutra lungă a clădirii funcționează Compartimentul Chirurgie generală, cu Ortopedie - traumatologie, iar pe latura scurtă a clădirii cu ATI, Blocul operator și Sterilizarea (latura scurtă a clădirii în formă de L este lipită de corpul de clădire 1, astfel având și paciențele Compartimentului Obstetrică - ginecologie acces direct la Blocul operator și ATI) ;

- Corp clădire 3 (P+2E), având forma literei L unde pe una dintre laturi, la parter funcționează Farmacia cu circuit închis a spitalului, Secretariatul, birourile administrative, la etajele 1 și 2 funcționează Secția Pediatrie. Pe cealaltă latură a clădirii: la parter – Laboratorul de Radiologie și imagistică medicală, Computer Tomograf, Ambulatoriul integrat spitalului cu Cabinet Ortopedie-traumatologie/Chirurgie generală, Capela "Sfântul Theodor Studitul", cabinet privat de pediatrie, cabinet privat de reumatologie, 3 cabinete de medicină de familie. La etajul 1: cabinetele medicale din structura spitalului, respectiv: Ambulatoriul de specialitate cu Cabinet Oftalmologie, Cabinet Planificare familială, Ambulatoriul integrat spitalului cu Cabinet Pediatrie, Arhiva, precum și cabinete cu circuite separate față de spațiile aparținând spitalului unde funcționează cabinetele medicale de specialitate private: medicină internă, obstetrică ginecologie, dermatologie, psihiatrie, ORL, cardiologie, neurologie, endocrinologie, diabet zaharat, nutriție și boli metabolice, medicina de familie, punct de lucru Laborator Synevo, (acestea din urmă au funcționat în regim de comodat și ulterior au fost vândute de către Consiliul Local Câmpia Turzii conform OUG nr.68/2008. Între spital și medicii proprietari există contracte de utilități pe baza cărora se furnizează utilitățile). La etajul 2 a celei din urmă laturi funcționează Laboratorul de Analize medicale,

Compartimentul Kinetoterapie, Compartimentul Infecții asociate asistenței medicale, Compartimentul Statistică medicală, Compartimentul de Management al calității serviciilor de sănătate, Cabinet de Diabet zaharat, nutriție și boli metabolice, Ambulatoriul de specialitate cu Cabinet Cardiologie și cabinete private de stomatologie și medicină de familie. Circuitele funcționale ale cabinetelor individuale sunt separate de cele ale spitalului.

- Corp clădire 4 (P) este format din Cabinet ecografii, RMN și Arhivă.

- Corp clădire 5 (P+1E) Dispensarul TBC, Ambulatoriul integrat cu Cabinet Pneumologie sunt situate într-o clădire individuală și se află la 800 metri distanță de sediul spitalului.

În urma unor analize făcute asupra numărului de pacienți externați, a numărului de pacienți consultați la Camera de gardă, în cabinetele medicale de specialitate, în cabinetele medicale din ambulatoriu de specialitate, cabinetele medicale din ambulatoriile integrate, s-a constatat că populația din mediul urban a fost în proporție de aproximativ 60%, cea din mediul rural în proporție de aproximativ 40% ceea ce demonstrează că adresabilitatea populației la serviciile medicale oferite de către Spitalul Municipal „Dr. Cornel Igna,, Câmpia Turzii, s- a făcut pe o arie extinsă.

Spitalul Municipal „Dr. Cornel Igna,, Câmpia Turzii dispune de dotarea necesară stabilirii unui diagnostic corect și pentru instituirea unui tratament corespunzător.

Camera de gardă este dotată cu echipamente și aparatură medicală.

Secțiile/compartimentele medicale, structura ATI, Blocul operator care are în componență 3 săli de operație, Stația de sterilizare, au fost modernizate și dotate atât din punct de vedere al condițiilor hoteliere dar și cu echipamente și aparatură medicală și tehnică de investigații.

Toate structurile medicale/nemedicale dispun de echipamente hardware (PC, imprimante) conectate la internet prin rețeaua locală.

- Policlinica situată pe strada Vasile Goldiș
- Clinica „Surgent”
- Clinica „MoDerm”
- Clinica „JustilMed”

IV. Instituții din domeniul asistenței sociale

Responsabilitatea privind dezvoltarea propriilor capacități de integrare socială și implicarea activă în soluționarea situațiilor de dificultate revine fiecărei persoane, precum și familiei acesteia, autoritățile statului intervenind prin crearea de oportunități egale și, în subsidiar, prin acordarea de beneficii de asistență socială și servicii sociale adecvate.

Protecția socială reprezintă un ansamblu de măsuri și acțiuni care au ca scop asigurarea unui anumit nivel de bunăstare și securitate socială pentru întreaga populație și în mod special pentru anumite grupuri sociale aflate în dificultate și care nu pot să realizeze prin efort propriu condiții normale, minime de viață.

Pe raza teritorială a municipiului Câmpia Turzii, județul Cluj, funcționează Direcția de Asistență Socială a Municipiului Câmpia Turzii, înființată în anul 2019, conform H.C.L nr. 23/31.01.2019, prin reorganizarea Serviciului Public Local de Asistență Socială, ca serviciu public de interes local, fără personalitate juridică, în subordinea Consiliului Local, cu sediul în str. 1 Decembrie 1918, nr. 4, fiind structură specializată în administrarea și acordarea beneficiilor de asistență socială și a serviciilor sociale.

Direcția de Asistență Socială a Municipiului Câmpia Turzii asigură cadrul pentru pentru administrarea și acordarea beneficiilor de asistență socială și pentru furnizarea serviciilor sociale.

Serviciile sociale reprezintă activitatea sau ansamblul de activități realizate pentru a răspunde nevoilor sociale, precum și celor speciale, individuale, familiale sau de grup, în vederea depășirii situațiilor de dificultate, prevenirii și combaterii riscului de excluziune socială, promovării incluziunii sociale și creșterii calității vieții.

DAS Câmpia Turzii este acreditată ca furnizor de servicii sociale conform Certificatului de acreditare seria AF nr. 004443, eliberat în data de 26.03.2019 de către Ministerul Muncii și Justiției Sociale, pe perioadă nedeterminată. Furnizorul de servicii sociale este înscris în sistemul de evidență al furnizorilor de servicii sociale acreditați în baza Legii nr.197/2012.

Viziunea Direcției de Asistență Socială Câmpia Turzii:

Dezvoltarea unui serviciu public de asistență socială care are în centrul preocupărilor sale beneficiarul, astfel încât să pună la dispoziția locuitorilor o gamă largă de servicii și beneficii sociale, care să răspundă nevoilor reale.

Misiunea Direcției de Asistență Socială Câmpia Turzii:

Dezvoltarea capacităților indivizilor și/sau a comunității pentru soluționarea propriilor nevoi sociale, precum și pentru creșterea calității vieții și promovarea principiilor de coeziune și incluziune socială.

Scopul Direcției de Asistență Socială Câmpia Turzii :

Asigurarea aplicării politicilor sociale în domeniul protecției copilului, familiei, persoanelor vârstnice, persoanelor cu dizabilități, precum și a altor persoane, grupuri sau comunități aflate în nevoie socială și în vederea realizării atribuțiilor privind administrarea și acordarea beneficiilor de asistență socială și a serviciilor sociale, la nivelul municipiului Câmpia Turzii.

Funcțiile Direcției de Asistență Socială Câmpia Turzii:

În aplicarea politicilor sociale în domeniul protecției copilului, familiei, persoanelor vârstnice, persoanelor cu dizabilități, precum și altor persoane, grupuri sau comunități aflate în nevoie socială, Direcția de Asistență Socială Câmpia Turzii îndeplinește, în principal, următoarele funcții conform HG nr. 797/08.11.2017:

de realizare a diagnozei sociale la nivelul unității administrativ-teritoriale respective, prin evaluarea nevoilor sociale ale comunității, realizarea de sondaje și anchete sociale,

valorificarea potențialului comunității în vederea prevenirii și depistării precoce a situațiilor de neglijare, abuz, abandon, violență, a cazurilor de risc de excluziune socială etc.;

- de coordonare a măsurilor de prevenire și combatere a situațiilor de marginalizare și excludere socială în care se pot afla anumite grupuri sau comunități;
- de strategie, prin care asigură elaborarea strategiei de dezvoltare a serviciilor sociale și a planului anual de acțiune, pe care le supune spre aprobare consiliului local;
- de execuție, prin asigurarea mijloacelor umane, materiale și financiare necesare pentru acordarea beneficiilor de asistență socială și furnizarea serviciilor sociale;
- de administrare a resurselor financiare, materiale și umane pe care le are la dispoziție;
- de comunicare și colaborare cu serviciile publice deconcentrate ale ministerelor și ale altor autorități ale administrației publice centrale, cu alte instituții care au responsabilități în domeniul asistenței sociale, cu serviciile publice locale de asistență socială din alte unități administrativ-teritoriale, cu reprezentanții furnizorilor privați de servicii sociale, precum și cu persoanele beneficiare;
- de promovare a drepturilor omului, a unei imagini pozitive a persoanelor, familiilor, grupurilor vulnerabile;
- de reprezentare a unității administrativ-teritoriale în domeniul asistenței sociale.

După categoriile de beneficiari cărora li se adresează, serviciile sociale sunt destinate copilului și familiei, persoanelor cu dizabilități, persoanelor vârstnice, victimelor violenței în familie, persoanelor fără adăpost, persoanelor cu diferite adicții, victimelor traficului de persoane, persoanelor private de libertate, persoanelor sancționate cu măsură educativă sau pedeapsă neprivativă de libertate aflate în supravegherea serviciilor de probațiune, persoanelor cu afecțiuni psihice, persoanelor din comunități izolate, șomerilor de lungă durată, precum și servicii sociale de suport pentru aparținătorii beneficiarilor.

SERVICII DE ASISTENȚĂ SOCIALĂ SPECIALIZATĂ:

La nivelul furnizorului de servicii sociale - *Primăria Municipiului Câmpia Turzii - Direcția de Asistență Socială*, funcționează:

- o *Centrul de zi "Carine"* ca serviciu social de interes local, de recuperare și reabilitare, serviciu licențiat, cod serviciu social 8891 CZ-C-III.

Scopul serviciului social Centrul de zi Carine este de a oferi, la standarde de calitate, servicii de recuperare-reabilitare pentru copiii cu dizabilități/cu recomandări medicale, asigurând în acest fel participarea activă și accesul nemijlocit al acestei categorii de beneficiari la viața societății, prin îmbunătățirea autonomiei individului, prevenind astfel riscul de marginalizare și excluziune socială.

- o *Centrul pentru seniori Respect* ca serviciu social de interes local, care acordă servicii de îngrijire și asistență la domiciliu pentru persoane vârstnice, serviciu licențiat, cod serviciu social 8810ID-I.

Scopul serviciului social Centrul pentru Seniori Respect este prevenirea instituționalizării persoanelor vârstnice în centre rezidențiale de îngrijire și asistență, de îmbunătățire a calității vieții persoanelor de vârstă III-a și socializarea lor.

- o *Centrul de zi "Clement"* ca serviciu social de interes local, de asistență și recuperare, serviciu licențiat, cod serviciu social 8810 CZ-V-I.

Scopul serviciului social Centrul de zi "Clement" este îmbunătățirea calității vieții persoanelor vârstnice și adulte cu nevoi speciale, și prevenirea izolării sociale a acestora prin dezvoltarea serviciilor alternative. Prin serviciile socio-medicale oferite se urmărește prevenirea, tratarea și/sau limitarea unor situații de vulnerabilitate care pot duce la marginalizare sau excludere socială, promovând participarea persoanelor la viața socială și cultivarea relațiilor interumane.

În municipiu funcționează și Complexul de Servicii Sociale Câmpia Turzii, aflat în subordinea Direcției Generale de Asistență Socială și Protecția Copilului Cluj.

V. Instituții din domeniul presei, radioului, televiziunii și altele asemenea

- Săptămânalul tipărit „Ziarul 21”
- Ziarul Online TurdaNews.net
- Ziarul Online RefleqtMedia.ro
- Ziarul Online TurdaInfo.ro
- Ziarul Online AgoraMedia.ro
- Ziarul Online Inturda.ro
- Radio Kiss FM
- Radio Someș
- Televiziunea ClujLive

VI. Instituții din domeniul tineretului și sportului

- Fotbal Club Câmpia Turzii
- Asociația Sportivă „Piticii Veseli” Câmpia Turzii
- Asociația Sportivă „Șoimii Câmpia Turzii” – Fotbal
- Asociația „Leii” Câmpia Turzii – Rugby
- Asociația „Șoimii” Câmpia Turzii – Rugby
- Asociația „Daniel Boxing Rusu Dan Ciprian” – Box
- ACS ActivJudor Câmpia Turzii – Judo
- CSC Karate Crișan – Karate
- AS Mosavo Kids – Volei și handbal
- CS Delfinii Ghirișeni – Volei și natație
- Academia de Volei „Cristina Pîrv”
- Clubul de robotică „Extropy”

ANEXA 10 - PRINCIPALELE FUNCȚIUNI ECONOMICE, CAPACITĂȚI DE PRODUCȚIE DIVERSIFICATE DIN SECTORUL SECUNDAR ȘI TERȚIAR, PRECUM ȘI DIN AGRICULTURĂ

În Municipiul Câmpia Turzii, în prezent sunt înregistrate 1366 de societăți comerciale. Acestea sunt structurate pe diverse sectoare economice.

Din punct de vedere al Cifrei de Afaceri înregistrat conform celui mai recent bilanț contabil, principalele 20 de societăți comerciale din Câmpia Turzii sunt:

1. LA LORRAINE SRL

Cifra de afaceri: **406,105,131**

Angajați: **427**

2. CIKAUTO RO RUBBER & PLASTIC SRL

Cifra de afaceri: **194,224,099**

Angajați: **363**

3. INDUSTRIAL STEEL WIRES CAMPIA TURZII SRL

Cifra de afaceri: **187,551,106**

Angajați: **269**

4. HECO SCHRAUBEN SRL

Cifra de afaceri: **79,430,216**

Angajați: **158**

5. AGROSEL SRL

Cifra de afaceri: **54,407,520**

Angajați: **103**

6. SEV STRUCTURI SRL

Cifra de afaceri: **51,331,521**

Angajați: **41**

7. TIADOR SRL

Cifra de afaceri: **47,655,480**

Angajați: **3**

8. TERRAN SISTEME DE INVELITORI SRL

- Cifră de afaceri: 23,539,471
Angajați: 35
9. **COLAND SRL**
Cifră de afaceri: 23,067,755
Angajați: 10
10. **KSA T&T RETAIL SRL**
Cifră de afaceri: 22,237,834
Angajați: 36
11. **VULP LOGISTICS SRL**
Cifră de afaceri: 19,811,501
Angajați: 42
12. **BITI TIMPLARIE SRL**
Cifră de afaceri: 19,499,560
Angajați: 34
13. **VIAMSO SRL**
Cifră de afaceri: 17,238,983
Angajați: 21
14. **FREE SHOES SRL**
Cifră de afaceri: 17,045,467
Angajați: 170
15. **MILEXIM SRL**
Cifră de afaceri: 16,543,183
Angajați: 57
16. **ANIFARM SRL**
Cifră de afaceri: 14,100,859
Angajați: 12
17. **CORO TRANS IMPEX SRL**
Cifră de afaceri: 12,817,255
Angajați: 24

18. ANIA SPEDITION SRL

Cifră de afaceri: **12,254,141**

Angajați: **9**

19. AXUM RECYCLING CLUJ SRL

Cifră de afaceri: **11,970,709**

Angajați: **8**

20. CARGO TRANS SRL

Cifră de afaceri: **11,582,006**

Angajați: **14**

Sectorul agricol al Municipiului Câmpia Turzii este reprezentat, în principal, de două societăți agricole performante, respectiv Societatea Agricolă „Unirea” și Societatea Agricolă „Fermierul”.

ANEXA 11 - LA STATUT INVENTARUL BUNURILOR AFLATE ÎN PATRIMONIUL MUNICIPIULUI CÂMPIA TURZII

Nr. Crt	Denumirea bunurilor inventariate	Nr. de inv.	Stoc curent	Pret Unitar	Valoarea de inventar
1	Adăposturi protecție civilă	16156	1,00	22.230,22	22.230,22
2	Adăposturi protecție civilă	16157	1,00	18.785,99	18.785,99
3	Alee Clubul Copiilor - Parcul Municipal	13103	1,00	157.180,88	157.180,88
4	Alee Piața Unirii - Parcul Municipal	13101	1,00	55.628,77	55.628,77
5	Alei carosabil cat.III-CT9	13138	1,00	87.415,63	87.415,63
6	Alei carosabile bl.L1,L2,L3,U1	13135	1,00	109.955,66	109.955,66
7	Alimentare cu apă bl.A+B	18115	1,00	160.297,22	160.297,22
8	Alimentare cu apă CT 8	18114	1,00	54.235,20	54.235,20
9	Alimentare cu apă potabilă Sursa Hășdate	18550	1,00	106.735,15	106.735,15
10	Cămine de alimentare cu apă Sursa Hășdate	18549	1,00	61.202,12	61.202,12
11	Alimentare cu apă str. Octavian Goga	18562	1,00	68.015,14	68.015,14
12	Alimentare cu apă sursa Hășdate - Republicii	18553	1,00	84.180,23	84.180,23
13	Alimentare cu apă sursa Hășdate - Traian capăt	18552	1,00	29.836,50	29.836,50
14	Alimentare cu apă sursa Poiana	18580	1,00	938.812,82	938.812,82
15	Alimentare cu energie electrica	17101	1,00	1.584.709,18	1.584.709,18
16	Amenajare loc de joacă cartierul Sâncrai	16189	1,00	893.397,20	893.397,20
17	Amenajare teren școala, str. Tudor Vladimirescu Sâncrai	162	1,00	63.806,65	63.806,65
18	Amenajare teren sport Liceul Teoretic „Pavel Dan”	1600108	1,00	218.765,67	218.765,67
19	Amenajare teren sport Școala Gimnazială „Mihai Viteazul”	164	1,00	47.622,54	47.622,54
20	Amenajări teren Zona Agreement Trei Lacuri - lac artificial cu suprafață construită la sol de 33149 mp	163	1,00	5.339.553,68	5.339.553,68
21	Aparat zbor MIG 21 LANCER	34106	1,00	1.700,00	1.700,00
22	Atelier Școală Colegiul Tehnic „Victor Ungureanu” str Laminoriștilor, nr. 115, suprafața construită la sol 500mp, regim de înălțime P+2E, număr cadastral 54841-C1	16108	1,00	2.014.974,20	2.014.974,20
23	Birou Asociația de Locatari nr. 2, 3 - str Laminoriștilor 9 bl G 80	16138	1,00	7.037,16	7.037,16

24	Birou Asociația de Locatari nr. 20, 41-str Retezatului nr 20,41	16139	1,00	23.457,21	23.457,21
25	Bloc de Locuințe sociale, strada Ialomiței.	16179	1,00	6.148.955,32	6.148.955,32
26	Branșament apă bl.L str. Gheorghe Baritiu	18118	1,00	45,00	45,00
27	Branșament apă str. 1 Decembrie	18119	1,00	777,00	777,00
28	Branșament apă str. Avran Iancu	18120	1,00	8.953,00	8.953,00
29	Branșament apă bl.F1- zona SE	18122	1,00	2.301,00	2.301,00
30	Branșament apă bl.A - zona SE	18123	1,00	1.455,00	1.455,00
31	Branșament apă bl.C	18127	1,00	1.139,00	1.139,00
32	Branșament apă bl.C	18126	1,00	4.318,00	4.318,00
33	Branșament apă bl.D str.Piața Mihai Viteazu	18128	1,00	12.656,00	12.656,00
34	Branșament apă bl.F2,F3,O1	18138	1,00	8.418,00	8.418,00
35	Branșament apă bl.F7,T4,F6,F5	18142	1,00	2.382,00	2.382,00
36	Branșament apă bl.G str. Constructorilor	18145	1,00	2.015,00	2.015,00
37	Branșament apă bl.L1 str. Piața M. Viteazu	18153	1,00	6.933,00	6.933,00
38	Branșament apă bl.L2 str. Piața M. Viteazu	18155	1,00	7.400,00	7.400,00
39	Branșament apă bl.M str. Oțelarilor	18158	1,00	3.270,00	3.270,00
40	Branșament apă bl.M,R,si G	18159	1,00	2.515,00	2.515,00
41	Branșament apă bl.O3,O2,T2,T6,G80	18164	1,00	11.531,00	11.531,00
42	Branșament apă bl.OJCVL	18165	1,00	3.329,00	3.329,00
43	Branșament apă bl.si CT3 zona SE	18166	1,00	22.498,00	22.498,00
44	Branșament apă bl.T5 zona SE	18168	1,00	2.131,00	2.131,00
45	Branșament apă bl.T9	18169	1,00	585,00	585,00
46	Branșament apă bl.U1 str. Piața M. Viteazu	18170	1,00	7.400,00	7.400,00
47	Branșament apă bl.V1	18385	1,00	11.065,00	11.065,00
48	Branșament apă PG (Stația de asfaltare)	18171	1,00	26.158,00	26.158,00
49	Branșament apă str. N.Titulescu	18189	1,00	667,00	667,00
50	Branșament apă str. 1 Dec.1918	18174	1,00	24.127,00	24.127,00
51	Branșament apă str. 1 Dec.1918	18175	1,00	5.315,00	5.315,00
52	Branșament apă str. A. Iancu	18179	1,00	1.949,00	1.949,00
53	Branșament apă str. A. Iancu	18178	1,00	6.275,00	6.275,00
54	Branșament apă str. A. Mureșanu	18181	1,00	1.446,00	1.446,00
55	Branșament apă str. A. Mureșanu	18180	1,00	2.259,00	2.259,00
56	Branșament apă str. A. Mureșanu	18184	1,00	639,00	639,00
57	Branșament apă str. A. Mureșanu	18182	1,00	42.040,00	42.040,00
58	Branșament apă str. A. Mureșanu	18183	1,00	2.031,00	2.031,00
59	Branșament apă str. Dr. I. Rațiu	18193	1,00	13.919,00	13.919,00
60	Branșament apă str. Florilor	18196	1,00	26.626,00	26.626,00
61	Branșament apă str. Gh. Lazăr	18202	1,00	1.212,00	1.212,00
62	Branșament apă str. Gh. Lazăr	18200	1,00	1.376,00	1.376,00

63	Branșament apă str. Gh. Lazăr	18201	1,00	843,00	843,00
64	Branșament apă str. Ialomitei	18207	1,00	2.810,00	2.810,00
65	Branșament apă str. Laminoriștilor - 1 Dec.1918	18209	1,00	547,00	547,00
66	Branșament apă str. Laminoristilor	18210	1,00	2.166,00	2.166,00
67	Branșament apă str. Memorandumului	18194	1,00	3.418,00	3.418,00
68	Branșament apă str. Mioritei	18212	1,00	961,00	961,00
69	Branșament apă str. Mioritei	18211	1,00	810,00	810,00
70	Branșament apă str. N. Titulescu	18188	1,00	1.332,00	1.332,00
71	Branșament apă str. N. Titulescu	18190	1,00	2.619,00	2.619,00
72	Branșament apă str. N. Titulescu	18186	1,00	2.351,00	2.351,00
73	Branșament apă str. N. Titulescu	18187	1,00	1.428,00	1.428,00
74	Branșament apă str. P. Maior	18215	1,00	5.274,00	5.274,00
75	Branșament apă str. P-ta M.Viteazu	18214	1,00	8.797,00	8.797,00
76	Branșament apă str. Republicii	18216	1,00	40.537,00	40.537,00
77	Branșament apă str. S.Micu	18217	1,00	8.058,00	8.058,00
78	Branșament apă str. Tebea	18116	1,00	6.741,00	6.741,00
79	Branșament apă str. Tirnavelor	18220	1,00	1.544,00	1.544,00
80	Branșament apă str. Traian	18222	1,00	2.344,00	2.344,00
81	Branșament apă str. Traian	18221	1,00	589,00	589,00
82	Branșament apă str. V.Goldis	18218	1,00	4.804,00	4.804,00
83	Branșament canal dif.strazi	18386	1,00	654,00	654,00
84	Branșament canal lucrări terti	18387	1,00	442,00	442,00
85	Branșament apa bl.C-Aviatorilor	18223	1,00	6.996,00	6.996,00
86	Branșament apa bl.F+G	18224	1,00	3.383,00	3.383,00
87	Branșament apa bl.I,K,L	18225	1,00	4.606,00	4.606,00
88	Branșament apa bl.T3	19101	1,00	20.305,03	20.305,03
89	Branșament apa Cartier LUT	18565	1,00	67.066,43	67.066,43
90	Branșament apa CT 8	18229	1,00	24.514,00	24.514,00
91	Branșament apa Hala P-ta Muresului FN- piata mica	18594	1,00	8.930,48	8.930,48
92	Branșament apa Liceul Teoretic „Pavel Dan”	18593	1,00	23.700,00	23.700,00
93	Branșament apă potabilă	18230	1,00	14.529,00	14.529,00
94	Branșament apa str.Aleea Castanilor	18231	1,00	109,00	109,00
95	Branșament apa-teava 2 1/2"	18232	1,00	2.594,00	2.594,00
96	Branșament canal bl.F14,15,16	18388	1,00	8.498,00	8.498,00
97	Branșament electric camere de supraveghere video	17130	1,00	3.171,35	3.171,35
98	Branșament electric foisor str Gh Baritiu	17128	1,00	4.624,94	4.624,94
99	Branșament electric Zona de Agreement 3 Lacuri	17129	1,00	6.838,79	6.838,79
100	Branșament apa bl.E120-zona SE	18234	1,00	1.608,00	1.608,00
101	Bust Avram Iancu	34102	1,00	32.700,00	32.700,00
102	Cabină portar Colegiul Tehnic „Victor Ungureanu” str. Laminoristilor, nr. 115, suprafața	16160	1,00	5.864,30	5.864,30

	construită la sol 9 mp, regim de înălțime P, identificată cu nr. cadastral 54839-C1				
103	Cabine puțuri Alimentare apă Poiana	16158	1,00	50.802,44	50.802,44
104	Cablu de energie electrică - 0.4 kV zona Industrială Reif	171223	1,00	2.200,00	2.200,00
105	Cabluri de energie electrică si șuruburi de fixare - între celula 20kV și trafo 20/0.4kV zona Industrială Reif	171224	1,00	700,00	700,00
106	Cai acces și spații verzi – str. Teilor FN suprafață 2453 mp	167	1,00	0,00	0,00
107	Cămine de vizitare bl.G 4	18106	1,00	987,76	987,76
108	Cămine ptr. armături de artere	18107	1,00	10.601,54	10.601,54
109	Canal colector	18390	1,00	3.140.788,00	3.140.788,00
110	Canal colector principal str. Laminoriștilor	18391	1,00	682.399,00	682.399,00
111	Canal colector principal cat I	18392	1,00	684.450,00	684.450,00
112	Canal incintă bl. C - Aviatorilor	18394	1,00	17.538,00	17.538,00
113	Canal incintă bl. U1 - tub beton	18395	1,00	6.768,00	6.768,00
114	Canal incintă bl. U2 - tub beton	18396	1,00	6.768,00	6.768,00
115	Canal secundar colector bl.G	18397	1,00	348.843,00	348.843,00
116	Canale termice, canalizare bl. N1	18398	1,00	97.331,00	97.331,00
117	Canalizare exterioară bl. H str.Gheorghe Barițiu	18399	1,00	145,00	145,00
118	Canalizare	18400	1,00	35.507,00	35.507,00
119	Canalizare bl.H str.Gh. Baritiu	18401	1,00	94.352,00	94.352,00
120	Canalizare bl.O,U1,U2- tub beton	18402	1,00	34.872,00	34.872,00
121	Canalizare exterioară racord canal	18403	1,00	20.708,00	20.708,00
122	Canalizare exterioară bl.A+B	18404	1,00	284.613,00	284.613,00
123	Canalizare exterioară bl.F+G	18405	1,00	12.639,00	12.639,00
124	Canalizare exterioară CT 10	18406	1,00	21.713,00	21.713,00
125	Canalizare Stația de clorinare Călărași	18407	1,00	10.279,00	10.279,00
126	Canalizare str. Albinei	18555	1,00	73.461,54	73.461,54
127	Canalizare str. Cucului	18534	1,00	117.494,99	117.494,99
128	Canalizare str. L. Rebreanu	18535	1,00	726.279,62	726.279,62
129	Canalizare str. Livezii	18557	1,00	260.235,92	260.235,92
130	Canalizare STR. Mureșului BL. J2, J3	18590	1,00	47.140,25	47.140,25
131	Canalizare STR. Piața Unirii	18409	1,00	19.446,00	19.446,00
132	Canalizare str. Traian	18551	1,00	83.578,70	83.578,70
133	Canalizare str. Vasile Goldiș	18556	1,00	62.427,33	62.427,33
134	Canalizare unitară bl.E120-SE	18410	1,00	22.841,00	22.841,00
135	Canalizare, rețea canalizare bl.A142	18411	1,00	169.564,00	169.564,00
136	Capela mortuară str Republicii FN	16188	1,00	816.884,70	816.884,70
137	Captare	18108	1,00	895.485,37	895.485,37
138	Casa mortuară	16159	1,00	330.394,78	330.394,78
139	Casă portar Colegiul Tehnic „Victor	16167	1,00	13.892,50	13.892,50

	Ungureanu”				
140	Casă reglare gaz Colegiul Tehnic „Victor Ungureanu”	16161	1,00	7.623,59	7.623,59
141	Castel Apă	18235	1,00	395.289,14	395.289,14
142	Circulații carosabili - pietonali	13112	1,00	3.537,34	3.537,34
143	Circulații carosabili - pietonali	13107	1,00	62.826,61	62.826,61
144	Circulații carosabili - pietonali	13111	1,00	10.739,88	10.739,88
145	Circulații carosabili - pietonali	13108	1,00	2.706,95	2.706,95
146	Circulații carosabili - pietonali	13105	1,00	118.217,29	118.217,29
147	Circulații carosabili - pietonali	13106	1,00	16.895,05	16.895,05
148	Circulații carosabili - pietonali	13110	1,00	12.960,11	12.960,11
149	Circulații carosabili - pietonali	13104	1,00	142.541,24	142.541,24
150	Circulații carosabili - pietonali	13117	1,00	74.253,78	74.253,78
151	Circulații carosabili - pietonali	13118	1,00	32.320,51	32.320,51
152	Circulații carosabili - pietonali	13114	1,00	251.643,06	251.643,06
153	Circulații carosabili - pietonali	13116	1,00	13.907,78	13.907,78
154	Circulații carosabili - pietonali	13115	1,00	5.171,14	5.171,14
155	Circulații carosabili - pietonali	13102	1,00	90.255,12	90.255,12
156	Circulații carosabili - pietonali	13113	1,00	15.216,68	15.216,68
157	Circulații carosabili – pietonali I- parte ce reprezinta P-ța Tricolorului	13109	1,00	12.562,50	12.562,50
158	Clădire CT 1 str. Parcului nr.5	16148	1,00	236.917,80	236.917,80
159	Clădire CT 10 str Gheorghe Barițiu nr. 40 C	16150	1,00	774.791,59	774.791,59
160	Clădire CT 6 str. Laminoiștilor	16151	1,00	507.848,56	507.848,56
161	Clădire Grădiniță str. Ion Agârbiceanu	16131	1,00	337.783,80	337.783,80
162	Clădire Sediul Primărie	16145	1,00	1.614.318,28	1.614.318,28
163	Clădire sediu R.A.G.C.L.	16146	1,00	286.177,94	286.177,94
164	Clădire atelier Corp D Liceul Teoretic „Pavel Dan” - str 1 Decembrie 1918 nr .17	16110	1,00	101.921,57	101.921,57
165	Clădire – Cămin nefamiliști	16101	1,00	7.326.860,76	7.326.860,76
166	Clădire Cantina incinta Colegiul Tehnic „Victor Ungureanu” str Laminoristilor nr 115,	161201	1,00	1.800.053,39	1.800.053,39
167	Clădire centrală termică corp G Liceul Teoretic „Pavel Dan” str 1 Decembrie 1918 nr 17, suprafața construită la sol 78 mp, CF 50599, număr cadastral 50599-C5	16140	1,00	116.113,18	116.113,18
168	Clădire Corp A si Corp B Liceul Teoretic „Pavel Dan” str 1 Decembrie 1918, nr 17	16112	1,00	3.295.174,90	3.295.174,90
169	Clădire Creșă copii nr. 1 P-ța Mihai Viteazu	16132	1,00	1.291.319,32	1.291.319,32
170	Clădire Creșă copii nr. 2 str. Plopilor nr. 2	16133	1,00	494.947,10	494.947,10
171	Clădire Grădinița PP „Pinocchio”	16117	1,00	3.063.511,42	3.063.511,42

	str. Retezatului nr. 8				
172	Clădire Grădinița „Lumea Prichindeilor” structura 4 – str. Ialomitei nr. 6, suprafața utilă 99,64 mp și suprafața construită de 123 mp număr cadastral 53012-C1	16184	1,00	170.064,76	170.064,76
173	Clădire Grădiniță PP „Pinocchio” - structura 3 - str Gh. Lazăr nr. 14 - clădire parter și etaj, număr cadastral 50442-C1	16116	1,00	1.108.353,10	1.108.353,10
174	Clădire Grădiniță PP „Lumea Prichindeilor” str. Parcului nr. 14, suprafața construită la sol 519 mp, regim de înălțime parter, număr cadastral 54921-C1	16118	1,00	1.185.761,88	1.185.761,88
175	Clădire Palat Cultural „Ionel Floașiu” - Piața Tricolorului nr.1	16109	1,00	2.437.203,95	2.437.203,95
176	Clădire sala sport Corp E Liceul Teoretic „Pavel Dan” str. 1 Decembrie 1918 nr. 17, suprafața construită la sol 572 mp, CF 50599, număr cadastral 50599-C1	16119	1,00	851.128,62	851.128,62
177	Clădire Sala Sporturilor „Ioan Stanatiev” teatru de vara, terasă - Piața Tricolorului nr. 2	16126	1,00	2.332.819,38	2.332.819,38
178	Clădire Școala Gimnazială „Avram Iancu” nr. 2	16122	1,00	2.872.335,17	2.872.335,17
179	Clădire Școală Colegiul Tehnic „Victor Ungureanu” - str Laminoristilor nr 115,	16120	1,00	11.267.957,41	11.267.957,41
180	Clădire Școala Elementară Sâncrai Corp F Liceul Teoretic „Pavel Dan”- str. T. Vladimirescu, nr. 33, suprafața construită la sol 519 mp, CF 54927 Câmpia Turzii, număr cadastral 54927-C1	16123	1,00	656.801,84	656.801,84
181	Clădire Școala Gimnazială „Mihai Viteazul” - str Ghe. Barițiu nr 57 - suprafața desfașurată de 3144 mp identificată cu număr cadastral 54376-C1	16111	1,00	3.307.466,38	3.307.466,38
182	Clădire Școala „Iuliu Deac” CF 50444	16121	1,00	2.219.169,20	2.219.169,20
183	Clădire stația de clorinare	16162	1,00	22.021,62	22.021,62
184	Clădire str. 1 Decembrie 1918 nr. 4 suprafață 637 mp, CF 54023 cad 54023-C1 (fosta clădire finanțe)	16187	1,00	2.805.489,87	2.805.489,87
185	Clădire str. Laminoriștilor nr. 29 - Sediul Impozite și Taxe Locale	160102	1,00	893.936,32	893.936,32

186	Con.apa la bl.F4-F7	18236	1,00	5.238,00	5.238,00
187	Cond.aductiune 600+400"	18237	1,00	1.641.525,00	1.641.525,00
188	Cond.aductiune si refulare	18238	1,00	20.118,00	20.118,00
189	Cond.apa	18239	1,00	25.787,00	25.787,00
190	Cond.apa 400" str.Laminoristilor	18240	1,00	3.890,00	3.890,00
191	Cond.apa bl. zona SE	18242	1,00	11.761,00	11.761,00
192	Cond.apa bl.D	18243	1,00	260,00	260,00
193	Cond.apa bl.D tr. VI si X	18244	1,00	2.637,00	2.637,00
194	Cond.apa bl.E zona SE II	18245	1,00	2.450,00	2.450,00
195	Cond.apa bl.F2 si F3	18247	1,00	271,00	271,00
196	Cond.apa bl.F2,F3	18249	1,00	2.178,00	2.178,00
197	Cond.apa bl.F2,F3	18248	1,00	42,00	42,00
198	Cond.apa bl.T5	18250	1,00	530,00	530,00
199	Cond.apa bloc	18251	1,00	2.048,00	2.048,00
200	Cond.apa blocuri	18254	1,00	2.271,00	2.271,00
201	Cond.apa blocuri	18255	1,00	14.908,00	14.908,00
202	Cond.apa blocuri	18252	1,00	3.972,00	3.972,00
203	Cond.apa blocuri	18253	1,00	38.489,98	38.489,98
204	Cond.apa blocuri zona SE	18256	1,00	40.621,00	40.621,00
205	Cond.apa Calarasi-C.Turzii 600	18257	1,00	4.491.633,00	4.491.633,00
206	Cond.apa Școală cu 16 clase	18258	1,00	5.256,00	5.256,00
207	Cond.apa str. Gh.Șincai	18412	1,00	20.572,00	20.572,00
208	Cond.apa str. Florilor	18259	1,00	7.284,00	7.284,00
209	Cond.apa str. 9 Mai	18265	1,00	1.345,00	1.345,00
210	Cond.apa str. A.Iancu	18267	1,00	7.147,00	7.147,00
211	Cond.apa str. A.Muresanu	18268	1,00	5.510,00	5.510,00
212	Cond.apa str. Ariesului	18271	1,00	676,00	676,00
213	Cond.apa str. B. St. Delavrancea	18272	1,00	3.650,00	3.650,00
214	Cond.apa str. Căminului	18275	1,00	23.701,00	23.701,00
215	Cond.apa str. Cicoarei	18276	1,00	6.813,00	6.813,00
216	Cond.apa str. Col.Ec.Teodoroiu	18279	1,00	13.326,00	13.326,00
217	Cond.apa str. Cucului	18281	1,00	1.105,00	1.105,00
218	Cond.apa str. Decebal	18282	1,00	994,00	994,00
219	Cond.apa str. Eroilor	18285	1,00	6.001,00	6.001,00
220	Cond.apa str. Gh.Lazăr	18292	1,00	5.418,00	5.418,00
221	Cond.apa str. Gh.Lazăr	18291	1,00	3.801,00	3.801,00
222	Cond.apa str. I.Jianu	18293	1,00	12.086,00	12.086,00
223	Cond.apa str. I.L.Caragiale	18294	1,00	5.300,00	5.300,00
224	Cond.apa str. Independentei	18295	1,00	827,00	827,00
225	Cond.apa str. Moșilor	18299	1,00	1.662,00	1.662,00
226	Cond.apa str. Moșilor	18298	1,00	1.988,00	1.988,00
227	Cond.apa str. N.Grigorescu	18300	1,00	1.975,00	1.975,00
228	Cond.apa str. N.Titulescu	18277	1,00	2.205,00	2.205,00
229	Cond.apa str. Negoiului	18301	1,00	7.743,00	7.743,00
230	Cond.apa str. Păcii	18302	1,00	5.770,00	5.770,00
231	Cond.apa str. Parcului	18303	1,00	1.891,00	1.891,00
232	Cond.apa str. Pavel Dan	18304	1,00	3.678,00	3.678,00
233	Cond.apa str. Samuil Micu	18306	1,00	10.423,00	10.423,00

234	Cond.apa str. Școlii	18307	1,00	1.700,00	1.700,00
235	Cond.apa str. Traian	18312	1,00	4.363,00	4.363,00
236	Cond.apa zona SE	18315	1,00	19.198,00	19.198,00
237	Cond.canal bl F13-F14	18413	1,00	7.755,00	7.755,00
238	Cond.canal bl.F2	18414	1,00	4.160,00	4.160,00
239	Cond.canal bl.T5	18415	1,00	2.613,00	2.613,00
240	Cond.canal blocuri	18416	1,00	6.860,00	6.860,00
241	Cond.canal Creșa 100 loc.-SE	18417	1,00	14.717,00	14.717,00
242	Cond.canal str. A.Iancu	18418	1,00	181.319,00	181.319,00
243	Cond.canal str. Oțelarilor	18421	1,00	243.597,00	243.597,00
244	Cond.canal str. Oțelarilor	18420	1,00	13.644,00	13.644,00
245	Cond.canal str. Republicii - Viitorului	18422	1,00	856.082,00	856.082,00
246	Cond.canal zona SE	18424	1,00	10.621,00	10.621,00
247	Cond.canal zona SE	18425	1,00	31.864,00	31.864,00
248	Cond.canal zona SE bl.P1	18426	1,00	15.200,00	15.200,00
249	Cond.canal. str. A.Iancu	18427	1,00	1.167,00	1.167,00
250	Cond.canal. str. Dr.I.Ratiu	18428	1,00	1.730,00	1.730,00
251	Cond.canaliz. blocuri	18429	1,00	25.474,00	25.474,00
252	Cond.canaliz. bl.9	18430	1,00	1.297,00	1.297,00
253	Cond.canaliz. bl.F2,F3	18431	1,00	1.573,00	1.573,00
254	Cond.canaliz. prin Parc	18432	1,00	4.232,00	4.232,00
255	Cond.canaliz. Sc.cu 16 cls.	18433	1,00	33.254,00	33.254,00
256	Cond.canaliz. Sc.de 16 cls.	18434	1,00	13.941,00	13.941,00
257	Cond.canaliz. str. 1 Dec.1918	18438	1,00	3.517,00	3.517,00
258	Cond.canaliz. str. 1 Dec.1918	18439	1,00	236.378,00	236.378,00
259	Cond.canaliz. str. 1 Mai	18436	1,00	13.125,00	13.125,00
260	Cond.canaliz. str. Dr.I.Ratiu	18441	1,00	5.423,00	5.423,00
261	Cond.canaliz. str. Gării	18443	1,00	8.897,00	8.897,00
262	Cond.canaliz. str. Gh.Barițiu	18444	1,00	19.368,00	19.368,00
263	Cond.canaliz. str. P-ța M.Viteazu	18445	1,00	16.222,00	16.222,00
264	Cond.canaliz. str. Soferilor	18447	1,00	3.407,00	3.407,00
265	Cond.canaliz.str.St cel Mare	18448	1,00	8.304,00	8.304,00
266	Cond.canalizare str.1 Dec.1918	18449	1,00	4.638,00	4.638,00
267	Cond.ext.apa bl.D48 str.P.M.V.	18316	1,00	23.238,00	23.238,00
268	Cond.exterioare apa bl.R si G	18317	1,00	2.706,00	2.706,00
269	Conducta 400 str. Barițiu - Laminoriștilor	18318	1,00	735.044,00	735.044,00
270	Conducta aductiune 600 ISCT	18319	1,00	102.669,00	102.669,00
271	Conductă alimentare cu apă	18320	1,00	294.076,00	294.076,00
272	Conducta apa	18323	1,00	5.937,00	5.937,00
273	Conducta apa	18322	1,00	5.860,00	5.860,00
274	Conducta apa	18321	1,00	4.890,00	4.890,00
275	Conductă apa bl.11 si 19	18324	1,00	1.512,00	1.512,00
276	Conductă apa incinta bl.U2'	18325	1,00	5.820,00	5.820,00
277	Conductă apa str. A.Muresanu	18328	1,00	6.781,00	6.781,00
278	Conductă apa str. A.Sever	18329	1,00	966,00	966,00
279	Conductă apa str. Dr.I.Ratiu	18337	1,00	551,00	551,00

280	Conductă apa str. Eroilor	18338	1,00	5.637,00	5.637,00
281	Conductă apa str. Florilor	18339	1,00	2.691,00	2.691,00
282	Conductă apa str. Gării	18340	1,00	2.461,00	2.461,00
283	Conductă apa str. George Enescu	18341	1,00	2.023,00	2.023,00
284	Conductă apa str. Gh.Lazăr	18344	1,00	1.804,00	1.804,00
285	Conductă apa str. Gh.Șincai	18345	1,00	987,00	987,00
286	Conductă apa str. Laminoriștilor	18351	1,00	5.789,00	5.789,00
287	Conductă apa str. Laminoriștilor	18350	1,00	5.403,00	5.403,00
288	Conductă apa str. N.Bălcescu	18354	1,00	977,00	977,00
289	Conductă apa str. N.Titulescu	18334	1,00	7.755,00	7.755,00
290	Conductă apa str. P.Rares	18355	1,00	1.123,00	1.123,00
291	Conductă apa str. Păcii	18356	1,00	646,00	646,00
292	Conductă apa str. Porumbelului	18358	1,00	2.054,00	2.054,00
293	Conductă apa str. Porumbelului	18357	1,00	477,00	477,00
294	Conductă apa Turda -Câmpia Turzii	18361	1,00	32.921,00	32.921,00
295	Conductă apa Turda-Câmpia Turzii	18360	1,00	70.140,00	70.140,00
296	Conductă apa Turda-CâmpiaTurzii	18362	1,00	48.937,00	48.937,00
297	Conductă canal incinta bl.E120	18450	1,00	1.470,00	1.470,00
298	Conductă exterioara apa	18363	1,00	3.383,00	3.383,00
299	Conductă gaze naturale presiune redusă str G Bacovia, nr 16, N.Titulescu nr 112, E.Racovita nr 196	19105	1,00	63.300,00	63.300,00
300	Conductă gaze naturale presiune redusa str G. Cosbuc între nr 62-70	19104	1,00	16.954,20	16.954,20
301	Conductă gaze naturale presiune redusă str. Viitorului	19106	1,00	50.000,00	50.000,00
302	Conducte apa str.1 Dec.1918	18364	1,00	930,00	930,00
303	Conducte apa str.Gh.Baritiu	18365	1,00	764,00	764,00
304	Construcție CT 5 str Aviatorilor	16153	1,00	484.391,35	484.391,35
305	Construcție CT 4 str.Retezatului nr. 6 A	16152	1,00	199.386,27	199.386,27
306	Construcție CT 2 str. Nouă nr.4 Sală Sport	16154	1,00	126.668,93	126.668,93
307	Construcție Stația de epurare Pavilion	18109	1,00	575.746,32	575.746,32
308	Construcție Stație de pompare	16163	1,00	82.243,32	82.243,32
309	Construcție teren tenis „Vaida Gavrilă” – str. Aleea Castanilor	16129	1,00	692.339,51	692.339,51
310	Container modular tip locuință	16306	1,00	15.497,08	15.497,08
311	Container modular tip locuință	16305	1,00	15.497,08	15.497,08
312	Container modular tip locuință	16307	1,00	15.497,08	15.497,08
313	Container modular tip locuință	16308	1,00	15.497,08	15.497,08
314	Container modular tip locuință	16302	1,00	15.497,08	15.497,08
315	Container modular tip locuință	16301	1,00	15.497,08	15.497,08
316	Container modular tip locuință	16304	1,00	15.497,08	15.497,08
317	Container modular tip locuință	16303	1,00	15.497,08	15.497,08
318	Corp C Liceul Teoretic „Pavel Dan” – str. 1 Decembrie 1918, nr.	16124	1,00	519.577,17	519.577,17

	17, casă de piatră cu 18 încăperi, CF 54795 Câmpia Turzii, număr cadastral 2099-C1				
319	Curte Atelier Colegiul Tehnic „Victor Ungureanu” - teren intravilan împrejmuit, Câmpia Turzii str Laminoriștilor nr. 115, suprafață 4359 mp, CF 54841 Câmpia Turzii, nr cadastral 54841	190	1,00	534.421,71	534.421,71
320	Curte Colegiul Tehnic „Victor Ungureanu” - teren intravilan împrejmuit str. Laminoriștilor nr. 115, suprafață 16770 mp, CF 54839 Câmpia Turzii, nr cadastral 54839	189	1,00	2.056.034,02	2.056.034,02
321	CURTE GRADINITA CU PROGRAM PRELUNGIT „LUMEA PRICHINDEILOR,, str Parcului nr 14, teren intravilan imprejmuit, suprafata 2498 mp, CF 54921 numar cadastral 54921	105	1,00	643.471,89	643.471,89
322	Curte Grădinița „Lumea Prichindeilor” structura 4 str. Ialomiței nr. 6 suprafață de 233 mp, număr cadastral 53012	169	1,00	10.731,66	10.731,66
323	Curte Grădinița PP „Pinocchio”- str. Retezatului nr. 8, teren intravilan imprejmuit, suprafata de 4403 mp, numar cadastral 54622	106	1,00	636.852,71	636.852,71
324	Curte Grădiniță PP „Pinocchio”, structura nr 3 – str. Gh Lazăr nr. 14, teren intravilan imprejmuit in suprafata 2265mp, număr cadastral 50442	104	1,00	231.343,18	231.343,18
325	Curte Liceul Teoretic „Pavel Dan” – str. 1 Decembrie 1918 nr. 17, teren intravilan suprafața 8579 mp, CF 50599, număr cadastral 50599-C5	111	1,00	2.044.573,39	2.044.573,39
326	Curte Școala Elementară CF 54928	112	1,00	1.070.002,68	1.070.002,68
327	Curte Școala Gimnazială „Avram Iancu - teren intabulat, str Noua nr 8, supraf = 2248mp, CF 7956, numar cadastru 2342	192	1,00	420.645,43	420.645,43
328	Curte Școala Gimnaziala Avram Iancu - teren neintabulat	109	1,00	986.311,08	986.311,08
329	CURTE ȘCOALA GIMNAZIALA MIHAI VITEAZUL - str GH Baritiu nr 57, teren intravilan, suprafata de 9776 mp, numar cadastral 54376	108	1,00	1.779.762,09	1.779.762,09

330	CURTE SCOALA NR.3 (Iuliu Deac)-Liceul teoretic Pavel Dan -str Gh Lazar nr 16, suprafata de 6862mp, numar cadastral 50444	110	1,00	700.873,56	700.873,56
331	DEPOZIT LUBREFIANTI C.T.V.UNGUREANU	15107	1,00	531,06	531,06
332	Dren captare Calarasi	18366	1,00	2.898.428,94	2.898.428,94
333	Drum	13153	1,00	45.495,33	45.495,33
334	Drum acces Aleea Duzilor 1	13120	1,00	90,31	90,31
335	Drum acces Calarasi	13121	1,00	476.417,08	476.417,08
336	Drum acces Gh.Baritui 43-45	13122	1,00	147,78	147,78
337	Drum acces statia Poiana	13123	1,00	8.879,73	8.879,73
338	Drum acces str.A.Vlaicu 32	13124	1,00	243,95	243,95
339	Drum acces str.A.Vlaicu 55	13125	1,00	92,65	92,65
340	Drum acces str.A.Vlaicu 57	13126	1,00	30,49	30,49
341	Drum acces str.A.Vlaicu 82	13127	1,00	629,83	629,83
342	Drum acces str.Abatorului nr11	13128	1,00	209,94	209,94
343	Drum acces str.Grivitei 2-4	13129	1,00	147,78	147,78
344	Drum acces str.Grivitei 6-8	13130	1,00	147,78	147,78
345	Drum acces str.Laminoristilor 113	13131	1,00	121,97	121,97
346	DRUM ALEI PIETONALE RIGOLE PIATRA	13119	1,00	385,86	385,86
347	Drum categoria IV bl.C	13139	1,00	25.270,44	25.270,44
348	Drum de exploatare 138	13151	1,00	481,44	481,44
349	Drum platf.accese parc.bl.E120	13140	1,00	72.763,09	72.763,09
350	DRUM- Zona Ind. Reif	13147	1,00	7.516.020,31	7.516.020,31
351	Drumuri	13132	1,00	218.866,01	218.866,01
352	DRUMURI	113	1,00	2.786,21	2.786,21
353	Drum acces str.Gh.Baritui 39	13133	1,00	147,78	147,78
354	Echipament audio si de proiectie ptr. Sala de sedinte Palatul Cultural	31230	1,00	24.965,00	24.965,00
355	Extindere iluminat nocturn Palatul Cultural	17121	1,00	23.314,17	23.314,17
356	EXTINDERE ILUMINAT PUBLIC STR.G.ENESCU - VIITORULUI	17116	1,00	88.199,10	88.199,10
357	EXTINDERE ILUMINAT PUBLIC STR.TEILOR -stilpi ornamentali zona nr 37-39(7 stilpi cu 14 buc corp IP)	17115	1,00	9.500,17	9.500,17
358	Extindere retea alim.apa str.Viitorului	18576	1,00	73.507,98	73.507,98
359	Extindere retea alim.cu apa str.I JIANU	18584	1,00	8.385,41	8.385,41
360	Extindere retea canalizare menajera str Rapublicii Tronson II	18591	1,00	54.203,37	54.203,37
361	Extindere retea canalizare str.G.Bacovia (Tronson I)	18585	1,00	22.343,87	22.343,87
362	Extindere retea electrica str.Iancu Jianu	17108	1,00	10.558,30	10.558,30

363	Extindere retea iluminat str.N.Titulescu	17114	1,00	42.105,69	42.105,69
364	EXTINDERE SI MODERNIZ.ILUMINAT PUBLIC COLONIA MARIA- stilpi 14 buc,28 buc lampi36 W	17117	1,00	86.322,53	86.322,53
365	Extindere si modernizare iluminat sdtr. Al Castanilor	17124	1,00	35.061,19	35.061,19
366	Extindere/amenaj parcare P-ta M Viteazu nr 2 si amenajare parcare str Aviatorilor in arealul bl G, modernizare str Baii, modernizare str V Alecsandri, modernizare str Plopilor	13165	1,00	9.187.125,59	9.187.125,59
367	Fantana arteziana zona SE blocuri	34105	1,00	260.100,00	260.100,00
368	GRUP SOCIAL - PARCUL MARE	16103	1,00	24.339,66	24.339,66
369	GRUP SOCIAL CENTRU	16104	1,00	24.900,00	24.900,00
370	HALA AGROALIMENTARA - P-TA UNIRII	15113	1,00	1.732.502,50	1.732.502,50
371	Hala agroalimentara P-ta Muresului str Muresului nr 18	15114	1,00	1.449.058,00	1.449.058,00
372	Hidrofor 1000 l	21102	1,00	8.945,00	8.945,00
373	IMOBIL STR.ANDREI MURESANU NR.10	160116	1,00	91.893,73	91.893,73
374	IMOBIL str.IANCU nr 8(fost dispensar TBC)-Prima Scoala Romana 1879	16134	1,00	958.054,52	958.054,52
375	Imprejmuire Calarasi	16136	1,00	133.034,58	133.034,58
376	Infrastructura canalizare (zona REIF)	18586	1,00	7.579.697,25	7.579.697,25
377	Infrasuct.de apa potabila zona Reif	18575	1,00	1.014.398,68	1.014.398,68
378	Instalatie canalizare exr.str.Teilor	18574	1,00	45.479,21	45.479,21
379	Instalatie de iluminat exterior si bransament electric la Tîrgul de animale vii	17131	1,00	29.930,97	29.930,97
380	Instalatie de incalzire Casa de Cultura IONEL FLOASIU	21121	1,00	163.300,00	163.300,00
381	Instalatii electr.la st.Poiana	17102	1,00	5.172,31	5.172,31
382	INTERNAT I C.T.Victor Ungureanu- str Laminoristilor nr 115, suprafata construita la sol 599mp,suprafata construita desfasurata 2319mp, regim de inaltime P+4, numar cadastral 54840-C1	16141	1,00	1.286.627,88	1.286.627,88
383	INTERNAT II C.T Victor Ungureanu -Bloc locuinte sociale str. Laminoristilor 115-suprafata construita la sol589mp,suprafata	16142	1,00	3.105.851,68	3.105.851,68

	construita desfasurata 2314mp regim de inaltime P+4,numar cadastral 54840-C2				
384	INTUBARE PARAU RACOSA-str Laminoristilor si str Salcamului	14103	1,00	411.322,15	411.322,15
385	Loc de recreere parc si fantana	34108	1,00	559.400,00	559.400,00
386	Lucrari edilitare G1-G3	16155	1,00	889.728,39	889.728,39
387	MAGAZIE MATERIALE SCOALA GIMNAZIALA MIHAI VITEAZU-str Gh Baritiu nr 57 - suprafata de 46mp,identificata cu nr cadastral 54376-C3	16183	1,00	54.772,58	54.772,58
388	Modernizare strazi Gheorghe Doja, Mihail Sadoveanu si Sperantei	13164	1,00	3.200.956,12	3.200.956,12
389	Monument destinat aviatorilor militari	34107	1,00	73.700,00	73.700,00
390	OBOR+OSER	15106	1,00	277.876,74	277.876,74
391	PADURE VALEA IERII	114	1,00	1.467.525,73	1.467.525,73
392	Panou afisaj cu caseta luminoasa Palatul Cultural	31229	1,00	5.900,00	5.900,00
393	Panou afisaj stradal circular din beton - str 1 Decembrie 1918- mag Peny	31232	1,00	7.500,00	7.500,00
394	Panou afisaj stradal circular din beton -inters. 1 Dec 1918 cu Gh Baritiu	31234	1,00	7.500,00	7.500,00
395	Panou afisaj stradal circular din beton -P-ta M.Viteazu-Banca Transilvania	31233	1,00	7.500,00	7.500,00
396	Panou afisaj stradal circular din beton -str Laminoristilor -mag Rombiz	31231	1,00	7.500,00	7.500,00
397	Panou de afisaj stradal circular din beton - intersectia str Gh Baritiu - Complex nou	31223	1,00	7.502,00	7.502,00
398	Panou de afisaj stradal circular din beton intersectia str Lam cu str Baii	31221	1,00	7.502,00	7.502,00
399	Panou de afisaj stradal circular din beton intersectia str Retezatului cu str A Vlaicu	31222	1,00	7.502,00	7.502,00
400	Panou de afisaj stradal circular din beton interserctiastr Lam -magazinul Lidl	31224	1,00	7.502,00	7.502,00
401	Panou de afisaj stradal tip stalp metalic str Garii-statie auto	31228	1,00	4.203,60	4.203,60
402	Panou de afisaj stradal tip stalp metalic str Lam -bloc Turn	31227	1,00	4.203,60	4.203,60
403	Panou de afisaj stradal tip stalp metalic str Muresului -str Plopilor	31226	1,00	4.203,60	4.203,60

	Fantina areziana				
404	Panou de afisaj stradal tip stalp metalic str Parcului -Hala Agroalimentara	31225	1,00	4.203,60	4.203,60
405	Parcaje plat.bet.-zona SE	13142	1,00	30.601,09	30.601,09
406	Parcaje platf.betonata bl.A+B	13143	1,00	8.994,67	8.994,67
407	Parcare auto str. Gheorghe Baritiu nr. 40	13162	1,00	466.199,50	466.199,50
408	Parcare auto str. Laminoristilor nr. 19	13161	1,00	164.369,13	164.369,13
409	Parcare auto str. Piata Mihai Viteazu nr. 2	13163	1,00	744.988,84	744.988,84
410	Parcare str Aleea Facliei nr 2 - suprafata 525mp, nr locuri de parcare =16	13149	1,00	108.272,14	108.272,14
411	Parcare str AVIATORILOR nr 1 si 2	13160	1,00	219.921,00	219.921,00
412	Parcare str GH. BARITIU nr 28	13156	1,00	36.125,00	36.125,00
413	Parcare str GRIVITEI nr 10	13157	1,00	110.977,00	110.977,00
414	Parcare str OTELARILOR nr 4-6	13159	1,00	153.966,00	153.966,00
415	Parcare str RETEZATULUI nr 2A	13158	1,00	41.688,00	41.688,00
416	Parcare str TEILOR nr 1 G	13155	1,00	33.356,00	33.356,00
417	PIATA DE SE	15109	1,00	218.998,26	218.998,26
418	PIATA MARE -Constructie administrativa P-ta Unirii nr 22A - 8 birouri, sup=126mp, CF 53663, nr cad 53663-C	151101	1,00	216.979,17	216.979,17
419	PIATA MARE- Hala agroalimentara P-ta Unirii nr 22 A sup =745mp, CF 53663, nr cad.53663-C1	15110	1,00	1.026.252,87	1.026.252,87
420	PLATFORMA P-TA UNIRII	15900	1,00	330.277,49	330.277,49
421	PLATFORMA RAMPA ECOLOGICA	16107	1,00	370.506,61	370.506,61
422	Platforma subterana colectarea selectiva a deseurilor -str Grivitei	11503	1,00	90.817,96	90.817,96
423	Platforma subterana colectarea selectiva a deseurilor - str Al Constructorilor	11507	1,00	90.817,96	90.817,96
424	Platforma subterana colectarea selectiva a deseurilor - str Gh Baritiu (CT 10)	11506	1,00	90.817,96	90.817,96
425	Platforma subterana colectarea selectiva a deseurilor - str Parcului	11501	1,00	90.817,96	90.817,96
426	Platforma subterana colectarea selectiva a deseurilor - str Retezatului	11505	1,00	90.817,96	90.817,96
427	Platforma subterana colectarea selectiva a deseurilor -str Noua	11502	1,00	90.817,96	90.817,96

428	Platforma subterana colectarea selectiva a deseurilor -str Retezatului (Orizont)	11504	1,00	90.817,96	90.817,96
429	POD PESTE ARIES	14102	1,00	1.655.283,52	1.655.283,52
430	Pod peste paraul Racosa -str Iancu Jianu	14104	1,00	112.695,96	112.695,96
431	Policlinica str.V.GOLDIS 6- CF 7896nr cadastral 2297, sup=731mp	160103	1,00	1.990.386,54	1.990.386,54
432	Punct gosp.bl.D P-ta.M.Viteazu	15102	1,00	5.222,86	5.222,86
433	Punct gospodaresc bl.E 120	15103	1,00	2.778,50	2.778,50
434	PUNCT GOSPODARESC ZONA G80-str Laminoristilor nr 9 Bl G80	15111	1,00	1.759,29	1.759,29
435	Rac.canal bl.F1	18451	1,00	2.481,00	2.481,00
436	Rac.canal bl.L5	18452	1,00	2.223,00	2.223,00
437	Rac.canal bl.R	18453	1,00	2.555,00	2.555,00
438	Racord apa bl.N28 str.1 Dec.1918	18368	1,00	9.190,00	9.190,00
439	Racord apa bl.N'str.1Dec.1918	18367	1,00	13.004,00	13.004,00
440	Racord canal	18455	1,00	2.326,00	2.326,00
441	Racord canal bl. L str.Grivitei	18456	1,00	21.924,00	21.924,00
442	Racord canal bl.A 100 ap.-SE	18457	1,00	7.900,00	7.900,00
443	Racord canal bl.B2	18458	1,00	18.347,00	18.347,00
444	Racord canal bl.B3 str.Baritui	18459	1,00	14.794,00	14.794,00
445	Racord canal bl.C	18460	1,00	1.657,00	1.657,00
446	Racord canal bl.C str.Aviatorilor	18461	1,00	7.331,00	7.331,00
447	Racord canal bl.C str.Lamin.	18462	1,00	8.138,00	8.138,00
448	Racord canal bl.D	18463	1,00	1.167,00	1.167,00
449	Racord canal bl.D si L6	18464	1,00	2.837,00	2.837,00
450	Racord canal bl.D tr. VI-X	18465	1,00	5.344,00	5.344,00
451	Racord canal bl.E	18466	1,00	11.998,00	11.998,00
452	Racord canal bl.F1	18467	1,00	29.731,00	29.731,00
453	Racord canal bl.F1 zona SE	18468	1,00	2.554,00	2.554,00
454	Racord canal bl.F13-F17	18469	1,00	648,00	648,00
455	Racord canal bl.F14 str.Sant.	18470	1,00	4.791,00	4.791,00
456	Racord canal bl.F14,15,16	18471	1,00	86.404,00	86.404,00
457	Racord canal bl.F15-zona SE	18472	1,00	3.405,00	3.405,00
458	Racord canal bl.F16	18473	1,00	5.029,00	5.029,00
459	Racord canal bl.F2"	18474	1,00	13.470,00	13.470,00
460	Racord canal bl.F3-zona SE	18454	1,00	2.481,00	2.481,00
461	Racord canal bl.F4	18475	1,00	1.142,00	1.142,00
462	Racord canal bl.F5	18476	1,00	983,00	983,00
463	Racord canal bl.F8	18477	1,00	2.745,00	2.745,00
464	Racord canal bl.F9	18478	1,00	1.477,00	1.477,00
465	Racord canal bl.G	18479	1,00	12.039,00	12.039,00
466	Racord canal bl.H str.Gh.Baritui	18480	1,00	87,00	87,00
467	Racord canal bl.H1	18481	1,00	22.195,00	22.195,00
468	Racord canal bl.H2	18482	1,00	7.122,00	7.122,00

469	Racord canal bl.J str.Grivitei	18483	1,00	21.924,00	21.924,00
470	Racord canal bl.J1	18484	1,00	25.910,00	25.910,00
471	Racord canal bl.J3	18485	1,00	6.295,00	6.295,00
472	Racord canal bl.J4	18486	1,00	6.756,00	6.756,00
473	Racord canal bl.K str.Grivitei	18487	1,00	21.924,00	21.924,00
474	Racord canal bl.K2	18488	1,00	36.076,00	36.076,00
475	Racord canal bl.K3 zona SE	18489	1,00	20.980,00	20.980,00
476	Racord canal bl.L str.Gh.Baritui	18490	1,00	188,00	188,00
477	Racord canal bl.L1	18491	1,00	23.921,00	23.921,00
478	Racord canal bl.L1 P-ta M.Vit.	18492	1,00	4.566,00	4.566,00
479	Racord canal bl.L2 str.P.M.Viteazu	18493	1,00	33.682,00	33.682,00
480	Racord canal bl.L2 zona SE	18494	1,00	4.103,00	4.103,00
481	Racord canal bl.L4	18495	1,00	2.288,00	2.288,00
482	Racord canal bl.M str.Grivitei	18496	1,00	14.521,00	14.521,00
483	Racord canal bl.M zona SE	18497	1,00	7.176,00	7.176,00
484	Racord canal bl.N1 str.Republicii	18499	1,00	3.376,00	3.376,00
485	Racord canal bl.N2	18500	1,00	35.926,00	35.926,00
486	Racord canal bl.N3	18501	1,00	4.103,00	4.103,00
487	Racord canal bl.N-N' 1 Dec.191	18498	1,00	279,00	279,00
488	Racord canal bl.S1	18502	1,00	1.461,00	1.461,00
489	Racord canal bl.T1,T2	18503	1,00	1.870,00	1.870,00
490	Racord canal bl.T5 zona SE	18504	1,00	2.375,00	2.375,00
491	Racord canal bl.U1 str.P.M.Viteazu	18505	1,00	28.380,00	28.380,00
492	Racord canal bl.U2	18506	1,00	5.408,00	5.408,00
493	Racord canal bl.X-Y	18507	1,00	2.021,00	2.021,00
494	Racord canal L3	18508	1,00	4.103,00	4.103,00
495	Racord canal PG	18509	1,00	30.502,00	30.502,00
496	Racord canal PG-CT8	18510	1,00	27.223,00	27.223,00
497	Racord canal Republicii 37ml	18511	1,00	5.592,00	5.592,00
498	Racord canal str.Grivitei bl.A	18512	1,00	7.400,00	7.400,00
499	Racord canal zona SE	18513	1,00	23.698,00	23.698,00
500	Racord canal,canaliz.ext.bl.B	18514	1,00	454.444,00	454.444,00
501	Racord electric la Punct gosp.	17106	1,00	400,00	400,00
502	Racord electric la st.epurare	17103	1,00	11.965,00	11.965,00
503	Racord.canal	18515	1,00	992,00	992,00
504	Racord.canal bloc	18516	1,00	1.467,00	1.467,00
505	Racordare retea energie electrica cartier nou Sarat	17107	1,00	134.400,00	134.400,00
506	Racorduri canal bl.T9	18517	1,00	359,00	359,00
507	Racorduri canal dif.strazi	18518	1,00	827,00	827,00
508	Racorduri canal dif.strazi	18519	1,00	1.860,00	1.860,00
509	Reabilitare canalizare str. Liviu Rebreanu	18384	1,00	34.576,00	34.576,00
510	Reabilitare iluminat stilpi ornamentali str Baii	17123	1,00	10.493,44	10.493,44
511	REABILITARE POD PESTE PARAU RACOSA	13148	1,00	453.052,52	453.052,52
512	Reabilitare retea apa Str.Luncii	18581	1,00	26.341,34	26.341,34

	Tronson I				
513	Reabilitare retea apa str.LUNCII TRONSON II	18582	1,00	79.599,17	79.599,17
514	Reabilitare retea apa str.LUNCII TRONSON III	18583	1,00	44.264,56	44.264,56
515	REMIZA PSI	16147	1,00	238.090,67	238.090,67
516	Reproiectare, reparare si executie retea gaze naturale, la Palatul Cultural	21136	1,00	29.850,00	29.850,00
517	Ret.ext.canal bl.R	18520	1,00	1.236,00	1.236,00
518	Ret.ext.canal bloc.	18521	1,00	31.715,00	31.715,00
519	Retea aductiune uzina Poaiana	18561	1,00	180.082,72	180.082,72
520	Retea alim. cu apa cartier LUT	18588	1,00	357.087,14	357.087,14
521	Retea alim.cu apa str.REPUBLICII fn Colonia 110	18560	1,00	262,77	262,77
522	Retea alimentare apa Colonia Maria	18568	1,00	115.798,07	115.798,07
523	Retea alimentare apa str.Florilor	18577	1,00	69.316,33	69.316,33
524	Retea alimentare apa str.Ialomitei(Lut)	18571	1,00	17.292,15	17.292,15
525	Retea alimentare apa str.Iancu Jianu	18578	1,00	98.403,56	98.403,56
526	Retea alimentare cu apa cartier LUT	18587	1,00	187.265,10	187.265,10
527	Retea alimentare cu apa Fundatura P.Maior	18570	1,00	16.441,57	16.441,57
528	Retea alimentare cu apa str.V.GOLDIS COLONIE	18559	1,00	9.295,08	9.295,08
529	Retea alimentare str. Stefan cel Mare	18567	1,00	35.271,29	35.271,29
530	RETEA APA STR. TEILOR	18544	1,00	87.766,14	87.766,14
531	RETEA APA STR.L.REBREANU	18545	1,00	158.992,55	158.992,55
532	RETEA APA STR.M.EMINESCU	18546	1,00	51.710,76	51.710,76
533	Retea canal str. Eroilor	18522	1,00	41.000,00	41.000,00
534	Retea canal str. Florilor	18523	1,00	129.835,00	129.835,00
535	Retea canalizare str. Dobrogeanu Gherea	18564	1,00	9.642,28	9.642,28
536	Rețea canalizare str. Ghe. Lazăr	18524	1,00	117.043,32	117.043,32
537	Retea canalizare str.Luncii	18579	1,00	56.377,29	56.377,29
538	Retea canalizare str.LUNCII	18566	1,00	93.985,02	93.985,02
539	Retea canalizare str.MIORITEI	18563	1,00	87.592,01	87.592,01
540	Retea canalizare str.P.Maior	18573	1,00	2.922,13	2.922,13
541	Retea canalizare str.PARAULUI	18569	1,00	34.593,79	34.593,79
542	Rețea canalizare str. Republicii	18525	1,00	106.060,82	106.060,82
543	Rețea canalizare str. T. Arghezi, Zaharia Stancu, Petofi Șandor	18548	1,00	538.159,73	538.159,73
544	Retea canalizare str. Vasile Goldiș	18558	1,00	36.023,00	36.023,00
545	Retea canalizare str.Viitorului	18572	1,00	138.231,64	138.231,64
546	Rețea de alimentare cu apă potabilă str. Fundătura Traian	18547	1,00	28.484,66	28.484,66
547	Rețea de alimentare cu apă potabilă strada Emil Racoviță	18542	1,00	28.975,37	28.975,37
548	Rețea de alimentare cu apă potabilă	18543	1,00	9.590,57	9.590,57

	str. Independenței				
549	Retea de alimentare cu energie electrica str Academician David Prodan	17125	1,00	21.675,74	21.675,74
550	Retea de alimentare cu energie electrica platforma betonata din Parcul Municipal Campia Turzii	17127	1,00	32.439,08	32.439,08
551	Retea de alimentare cu energie electrica str Ioan Vasinca	17126	1,00	21.465,11	21.465,11
552	Retea de colectare si transport ape uzate str I Agarbiceanu	18592	1,00	19.971,00	19.971,00
553	Retea el de joasa tensiune-Modernizare sistem iluminat P-ta Mihai Viteazu	17104-12	1,00	30.317,30	30.317,30
554	Retea el de joasa tensiune-Modernizare sistem iluminat str Pavel Dan	17104-13	1,00	4.342,01	4.342,01
555	Retea el de joasa tensiune-Modernizare sistem iluminat str,Aviatorilor	17104-4	1,00	7.184,80	7.184,80
556	Retea el de joasa tensiune-Modernizare sistem iluminat str.A. Iancu-Eminescu	17104-1	1,00	42.800,42	42.800,42
557	Retea el de joasa tensiune-Modernizare sistem iluminat str.Al Constructorilor	17104-9	1,00	20.312,33	20.312,33
558	Retea el de joasa tensiune-Modernizare sistem iluminat str.Al Faciei	17104-11	1,00	14.508,81	14.508,81
559	Retea el de joasa tensiune-Modernizare sistem iluminat str.Al Vanatorilor	17104-10	1,00	11.607,05	11.607,05
560	Retea el de joasa tensiune-Modernizare sistem iluminat str.Gh Baritiu	17104-2	1,00	76.417,34	76.417,34
561	Retea el de joasa tensiune-Modernizare sistem iluminat str.Grivitei	17104-6	1,00	23.350,62	23.350,62
562	Retea el de joasa tensiune-Modernizare sistem iluminat str.Muresului	17104-5	1,00	14.369,60	14.369,60
563	Retea el de joasa tensiune-Modernizare sistem iluminat str.Plopilor	17104-8	1,00	14.369,60	14.369,60
564	Retea el de joasa tensiune-Modernizare sistem iluminat str.Republicii	17104-3	1,00	43.591,66	43.591,66
565	Retea el de joasa tensiune-Modernizare sistem iluminat	17104-7	1,00	17.962,00	17.962,00

	str.Retezatului				
566	Retea elect.de joasa tensiune	17104	1,00	397.135,45	397.135,45
567	Retea electrica str.GEORGE ENESCU	17109	1,00	45.789,68	45.789,68
568	Retea energie electrica str.G.Cosbuc	17113	1,00	49.142,85	49.142,85
569	Retea iluminat pt.pista de biciclete din Parcul Mun.C.Turzii(24 de stalpi)	17120	1,00	48.579,67	48.579,67
570	Retea iluminat public si a cailor de acces zona ind Reif-stilpi,corpuri de iluminat si cabluri de energie electrica	17122	1,00	368.928,51	368.928,51
571	Rețea iluminat public str. E. Racoviță – str. N. Titulescu	17119	1,00	40.745,05	40.745,05
572	Retea iluminat str. G. Enescu	17111	1,00	18.671,52	18.671,52
573	Retea iluminat str. Iancu Jianu	17110	1,00	22.450,28	22.450,28
574	Rețea iluminat str. Viitorului – str. George Enescu	17118	1,00	32.767,21	32.767,21
575	Retea iluminat str.G.ENESCU capat	17112	1,00	5.779,28	5.779,28
576	Retele apa bl.F+G	18369	1,00	63.579,00	63.579,00
577	Retele apa exterioare blocuri	18370	1,00	13.400,00	13.400,00
578	Retele apa incinta bl.U,I,K,L	18371	1,00	38.525,00	38.525,00
579	Retele apa incinta-azb.A+B	18372	1,00	24.932,00	24.932,00
580	Retele apa str.Baba Novac	18373	1,00	4.999,00	4.999,00
581	Retele apa str.N.Balcescu	18374	1,00	5.254,00	5.254,00
582	Retele apa str.Onesti	18375	1,00	5.411,00	5.411,00
583	Retele apa str.P.Maior	18376	1,00	7.539,00	7.539,00
584	Retele apa str.Traian	18377	1,00	10.021,00	10.021,00
585	Retele canal bl.F4,F5,X	18526	1,00	14.848,00	14.848,00
586	Retele canal bl.T6	18527	1,00	1.143,00	1.143,00
587	Retele canal blocuri	18528	1,00	577,00	577,00
588	Retele canal incinta bl.J3	18529	1,00	46.870,00	46.870,00
589	Retele canal la deviere pasaj	18530	1,00	224.369,00	224.369,00
590	Retele canal zona SE	18531	1,00	62.467,00	62.467,00
591	Retele canaliz.rac.canal bl.B1	18532	1,00	155.002,00	155.002,00
592	Retele canalizare Șarăt	18536	1,00	1.242.035,34	1.242.035,34
593	Rețele de apă	16164	1,00	224,01	224,01
594	Retele electrice la St.Ep.	17105	1,00	5.178,01	5.178,01
595	Retele ext.canal bl.G si CT	18533	1,00	2.478,00	2.478,00
596	Retele.apa str.Fluturilor + Abatorului	18379	1,00	51.208,00	51.208,00
597	Retele.apa str. Porumbelului	18380	1,00	68.373,00	68.373,00
598	Retele.apa str. Salcâmului	18381	1,00	62.039,00	62.039,00
599	Retele.apa str. Trandafirilor	18382	1,00	97.532,00	97.532,00
600	Rezervor 5000 mc Călărași	15108	1,00	1.823.807,40	1.823.807,40
601	Rezervor paralelipipedic 15000	21103	1,00	1.508,00	1.508,00
602	Sala de sport Colegiul Tehnic „Victor Ungureanu” str. Laminoriștilor nr. 115, suprafața	16127	1,00	869.089,57	869.089,57

	construită la sol 564 mp, regim de înălțime P, număr cadastral 54839-C4				
603	Sala Sport Școala Avram Iancu	16180	1,00	1.080.204,45	1.080.204,45
604	Sala sport Școala Gimnazială „Mihai Viteazul”- str Gh. Barițiu nr. 57 - suprafața 1101 mp, identificată cu nr. cadastral 54376-C2	16102	1,00	2.256.583,45	2.256.583,45
605	Sens giratoriu intersecție str Laminoristilor cu str A Muresanu si str I Jianu	13154	1,00	409.328,63	409.328,63
606	Sistemat.verticala bl.C	13144	1,00	9.263,42	9.263,42
607	Sistematizare verticala bl.E12	13145	1,00	4.607,44	4.607,44
608	Sisteme alimentare cu apă strada Ciocârlie	18537	1,00	69.649,80	69.649,80
609	Sisteme alimentare cu apă str. N. Titulescu	18538	1,00	82.659,54	82.659,54
610	Sisteme Alimentare Energie Termică GR.8	19102	1,00	73.174,50	73.174,50
611	Sisteme Alimentare Energie Terică Școala Mihai Viteazul	19103	1,00	222.031,95	222.031,95
612	Sisteme alimentare cu energie termică	21101	1,00	94.435,00	94.435,00
613	Skate park	11508	1,00	1.995.637,42	1.995.637,42
614	Stația a II a pompare apă captată	18101	1,00	1.322.448,21	1.322.448,21
615	Stația de clorinare Călărași	16165	1,00	174.044,27	174.044,27
616	Stația de pompare Călărași	18102	1,00	637.915,25	637.915,25
617	Stația de pompare apă captată Călărași	18103	1,00	999.945,60	999.945,60
618	Stâlp City 2FSE	34151	1,00	5.309,19	5.309,19
619	Stâlp City 2FSE	34154	1,00	5.309,19	5.309,19
620	Stâlp City 2FSE	34153	1,00	5.309,19	5.309,19
621	Stâlp City 2FSE	34152	1,00	5.309,19	5.309,19
622	Stâlp City 2FSE	34148	1,00	5.309,19	5.309,19
623	Stâlp City 2FSE	34147	1,00	5.309,19	5.309,19
624	Stâlp City 2FSE	34149	1,00	5.309,19	5.309,19
625	Stâlp City 2FSE	34146	1,00	5.309,19	5.309,19
626	Stâlp City 2FSE	34150	1,00	5.309,19	5.309,19
627	Stâlp City 2FSE	34157	1,00	5.309,19	5.309,19
628	Stâlp City 2FSE	34164	1,00	5.309,19	5.309,19
629	Stâlp City 2FSE	34165	1,00	5.309,19	5.309,19
630	Stâlp City 2FSE	34156	1,00	5.309,19	5.309,19
631	Stâlp City 2FSE	34159	1,00	5.309,19	5.309,19
632	Stâlp City 2FSE	34160	1,00	5.309,19	5.309,19
633	Stâlp City 2FSE	34158	1,00	5.309,19	5.309,19
634	Stâlp City 2FSE	34161	1,00	5.309,19	5.309,19
635	Stâlp City 2FSE	34162	1,00	5.309,19	5.309,19
636	Stâlp City 2FSE	34166	1,00	5.309,19	5.309,19
637	Stâlp City 2FSE	34168	1,00	5.309,19	5.309,19

638	Stâlp City 2FSE	34167	1,00	5.309,19	5.309,19
639	Stâlp City 2FSE	34145	1,00	5.309,19	5.309,19
640	Stâlp City 2FSE	34163	1,00	5.309,19	5.309,19
641	Stâlp City 2FSE	34144	1,00	5.309,19	5.309,19
642	Stâlp City 3FSE	34155	1,00	5.867,19	5.867,19
643	Stâlp City 3FSE	34169	1,00	5.867,25	5.867,25
644	Stâlp ornamental de iluminat City cod 2FS	34132	1,00	3.819,20	3.819,20
645	Stâlp ornamental de iluminat City cod 2FS	34131	1,00	3.819,20	3.819,20
646	Stâlp ornamental de iluminat City cod 2FS	34139	1,00	3.819,20	3.819,20
647	Stâlp ornamental de iluminat City cod 2FS	34133	1,00	3.819,20	3.819,20
648	Stâlp ornamental de iluminat City cod 2FS	34142	1,00	3.819,20	3.819,20
649	Stâlp ornamental de iluminat City cod 2FS	34129	1,00	3.819,20	3.819,20
650	Stâlp ornamental de iluminat City cod 2FS	34140	1,00	3.819,20	3.819,20
651	Stâlp ornamental de iluminat City cod 2FS	34141	1,00	3.819,20	3.819,20
652	Stâlp ornamental de iluminat City cod 2FS	34130	1,00	3.819,20	3.819,20
653	Stâlp ornamental de iluminat City cod 2FSE	34122	1,00	3.819,20	3.819,20
654	Stâlp ornamental de iluminat City cod 2FSE	34123	1,00	3.819,20	3.819,20
655	Stâlp ornamental de iluminat City cod 2FSE	34121	1,00	3.819,20	3.819,20
656	Stâlp ornamental de iluminat City cod 2FSE	34119	1,00	3.819,20	3.819,20
657	Stâlp ornamental de iluminat City cod 2FSE	34120	1,00	3.819,20	3.819,20
658	Stâlp ornamental de iluminat City cod 2FSE	34127	1,00	3.819,20	3.819,20
659	Stâlp ornamental de iluminat City cod 2FSE	34128	1,00	3.819,20	3.819,20
660	Stâlp ornamental de iluminat City cod 2FSE	34126	1,00	3.819,20	3.819,20
661	Stâlp ornamental de iluminat City cod 2FSE	34124	1,00	3.819,20	3.819,20
662	Stâlp ornamental de iluminat City cod 2FSE	34125	1,00	3.819,20	3.819,20
663	Stâlp ornamental de iluminat City cod 2FSE	34112	1,00	3.819,20	3.819,20
664	Stâlp ornamental de iluminat City cod 2FSE	34113	1,00	3.819,20	3.819,20
665	Stâlp ornamental de iluminat City	34111	1,00	3.819,20	3.819,20

	cod 2FSE				
666	Stâlp ornamental de iluminat City cod 2FSE	34109	1,00	3.819,20	3.819,20
667	Stâlp ornamental de iluminat City cod 2FSE	34110	1,00	3.819,20	3.819,20
668	Stâlp ornamental de iluminat City cod 2FSE	34117	1,00	3.819,20	3.819,20
669	Stâlp ornamental de iluminat City cod 2FSE	34118	1,00	3.819,20	3.819,20
670	Stâlp ornamental de iluminat City cod 2FSE	34116	1,00	3.819,20	3.819,20
671	Stâlp ornamental de iluminat City cod 2FSE	34114	1,00	3.819,20	3.819,20
672	Stâlp ornamental de iluminat City cod 2FSE	34115	1,00	3.819,20	3.819,20
673	Stâlp ornamental de iluminat City cod 3FS	34136	1,00	4.364,80	4.364,80
674	Stâlp ornamental de iluminat City cod 3FS	34137	1,00	4.364,80	4.364,80
675	Stâlp ornamental de iluminat City cod 3FS	34134	1,00	4.364,80	4.364,80
676	Stâlp ornamental de iluminat City cod 3FS	34135	1,00	4.364,80	4.364,80
677	Stâlp ornamental de iluminat City cod 3FS	34143	1,00	4.364,80	4.364,80
678	Stâlp ornamental de iluminat City cod 3FS	34138	1,00	4.364,80	4.364,80
679	Stație de pompare	16166	1,00	101.591,03	101.591,03
680	Stație de sortare deșeuri	11201	1,00	1.876.693,96	1.876.693,96
681	Stație de sortare deșeuri -28 puncte colectare deseuri 319.2mp	112011	1,00	37.437,70	37.437,70
682	Stație Filtrare	18111	1,00	88.737,44	88.737,44
683	Stație Filtrare Apă	18112	1,00	180.369,51	180.369,51
684	Statuia Mihai Viteazul	34101	1,00	21.600,00	21.600,00
685	Stâlpi ornamentali iluminat parc municipal(26stilpi metalici- 5tronsoane)	34170	1,00	64.953,10	64.953,10
686	Strada 1 Mai	131347	1,00	108.234,26	108.234,26
687	Strada Aleea Castanilor	131364	1,00	80.487,21	80.487,21
688	Strada Aleea Constructorilor	131365	1,00	121.625,11	121.625,11
689	Strada Aleea Făcliei	131343	1,00	15.491,54	15.491,54
690	Strada Aleea Vânătorilor	131361 5	1,00	69.755,57	69.755,57
691	Strada Aurel Vlaicu	131361	1,00	3.084.269,82	3.084.269,82
692	Strada Aviatorilor	131361 7	1,00	107.316,27	107.316,27
693	Strada Avram Iancu	131362	1,00	762.661,00	762.661,00
694	Strada Axente Sever	131341	1,00	33.874,84	33.874,84
695	Strada Băii	131362	1,00	237.526,69	237.526,69

		5			
696	Strada Calea Turzii (tronson II)	131342	1,00	18.589,86	18.589,86
697	Strada Ciocârliei	131321	1,00	6.963,45	6.963,45
698	Strada Dr. Ioan Rațiu - teren intravilan neimprejmuit, drum public, numar cadastral 54874 ptr suprafata 7673 mp, numar cadastral 54884 ptr suprafata 7504mp, suprafata totala 15177 mp, lungime 1153m	13146	1,00	2.063.884,24	2.063.884,24
699	Strada Gării	1313610	1,00	250.941,22	250.941,22
700	Strada George Coșbuc	131369	1,00	458.419,35	458.419,35
701	Strada Gheorghe Barițiu	131368	1,00	1.577.549,26	1.577.549,26
702	Strada Ialomiței	131344	1,00	54.220,39	54.220,39
703	Strada Iancu Jianu	1313621	1,00	371.314,31	371.314,31
704	Strada Ioan Vasinca	13152	1,00	249.373,37	249.373,37
705	Strada Lazăr Gheorghe	1313618	1,00	756.579,74	756.579,74
706	Strada Livezii	131323	1,00	12.458,67	12.458,67
707	Strada Lucian Blaga	131322	1,00	6.561,71	6.561,71
708	Strada Nicolae Titulescu	131366	1,00	785.555,14	785.555,14
709	Strada Nouă	1313616	1,00	193.169,29	193.169,29
710	Strada Parcului	1313611	1,00	130.568,13	130.568,13
711	Strada Petru Maior	1313619	1,00	325.526,03	325.526,03
712	Strada Pictor Nicolae Grigorescu	1313626	1,00	125.202,32	125.202,32
713	Strada Republicii	1313613	1,00	1.214.462,53	1.214.462,53
714	Strada Retezatului	1313612	1,00	170.275,16	170.275,16
715	Strada Școlii	131345	1,00	30.156,88	30.156,88
716	Strada Simion Barnuțiu	131346	1,00	41.889,14	41.889,14
717	Strada Șoferilor	1313624	1,00	177.071,84	177.071,84
718	Strada Tebea	131367	1,00	188.340,05	188.340,05
719	Strada Teilor	1313623	1,00	372.029,75	372.029,75
720	Strada Teilor – prelungire - suprafata 2453 mp, identificat cu nr topografic 228/2/16, 228/3/1/2/16, 228/3/2/2/16, CF nr 51295 Campia Turzii, HCL 104/24.05.2018	13150	1,00	555.835,86	555.835,86
721	Strada Traian	1313620	1,00	1.096.772,34	1.096.772,34

		131361			
722	Strada Tudor Vladimirescu	4	1,00	1.341.453,46	1.341.453,46
723	Strada Vasile Goldiș	131363	1,00	862.822,86	862.822,86
724	Ștrandul Orașului	16135	1,00	1.286.158,74	1.286.158,74
725	Străzi asfaltate	13136	1,00	10.664.241,99	10.664.241,99
726	Străzi pietruite	13134	1,00	287.027,39	287.027,39
727	Subtraversare cond.600 ISCT	18383	1,00	19.797,00	19.797,00
728	Tablou electric - TDRI 0.4kV zona Industrială Reif	171222	1,00	8.300,00	8.300,00
729	Teatrul de Vară Colegiul Tehnic „Victor Ungureanu”	16128	1,00	39.877,25	39.877,25
730	Teren - str. Alea Castanilor	157	1,00	173.906,55	173.906,55
731	Teren - Cămin de nefamilisti – str. Gh. Barițiu nr. 36	101	1,00	261.643,74	261.643,74
732	Teren Cimitir 110 - tarlău 16-teren extravilan suprafața 61400mp identificat cu număr cadastral 54581	185	1,00	62.838,91	62.838,91
733	Teren str. A. Iancu 8 (fost Dispensar TBC) PV predare primire 28.01.2015 Cf HCL 19/28.02.2013	131	1,00	149.693,44	149.693,44
734	Teren str. Gh. Barițiu, Oțelărilor, Retezatului, A. Vlaicu	117	1,00	3.247.120,73	3.247.120,73
735	Teren 1380 mp P-ta M Viteazu nr 1 (afert clădirii cu destinația de asistentă socială)	187	1,00	312.802,12	312.802,12
736	Teren afert Corp C Liceul Teoretic „Pavel Dan”	118	1,00	459.622,12	459.622,12
737	Teren afert Internatelor I și II - teren intravilan împrejmuit, Campia Turzii , str Laminoristilor nr 115, sup = 3390mp,Cf 54840 Campia Turzii nr cadastral 54840	191	1,00	415.620,47	415.620,47
738	Teren afert Palatului Cultural „Ionel Floasiu,, -Piata Tricolorului nr 1	174	1,00	412.745,28	412.745,28
739	Teren afert Salii Sporturilor „Ioan Stanatiev,,teatru de vara,terasa-Piata Tricolorului nr 2	121	1,00	873.005,92	873.005,92
740	Teren amenajare pista Skate Park-teren intravilan imprejmuit, sup = 2950mp CF 55101 Campia Turzii nr cadastral 55101	15222	1,00	666.211,84	666.211,84
741	Teren arabil baltă + ploi	119	1,00	6.025,16	6.025,16
742	Teren arabil pompe	120	1,00	28.904,41	28.904,41
743	Teren cale de acces str Gh Barițiu nr 22-24, sup =86 mp CF 54023	183	1,00	14.759,71	14.759,71
744	Teren castel de apă str Constructorilor nr. 4A	122	1,00	98.052,59	98.052,59

745	Teren Centrală Termică 1	124	1,00	23.116,22	23.116,22
746	Teren Centrală Termică 10 sup=1578 mp, nr cadastral 51343	125	1,00	285.799,12	285.799,12
747	Teren Centrală Termică 2	126	1,00	71.762,74	71.762,74
748	Teren Centrală Termică 4	127	1,00	46.508,96	46.508,96
749	Teren Centrală Termică 5 -sup=554 mp, nr cadastral 53758	128	1,00	81.023,79	81.023,79
750	Teren Centrală Termică 6	129	1,00	104.793,31	104.793,31
751	Teren construire locuinte -Cartier Sarat sup=19777mp CF 53117, nr cad 53117	179	1,00	2.019.948,15	2.019.948,15
752	Teren construire spatii comerciale- Cartier Sarat sup=1244mp, CF 53117, nr cad 53117	181	1,00	127.057,46	127.057,46
753	Teren construire spatii medicale- Cartier Sarat, sup=1231mp, CF 53117, nr cad 53117	180	1,00	125.729,69	125.729,69
754	Teren cu destinatia bike sharing	15224	1,00	60.998,26	60.998,26
755	Teren Fantna Arteziana -strada Garii	131362 2	1,00	6.617,84	6.617,84
756	Teren Grădiniță „Pinocchio” - structura 2- str. I. Agârbiceanu nr. 13 - teren intravilan imprejmuit, suprafata 1060mp,identificat cu numar cadastral 55049	132	1,00	168.814,18	168.814,18
757	Teren intravilan str Baii nr 1-P-ta M Viteazu nr 1/2, supraf 338mp, CF 50371 Campia Turzii nr cadastral 50371	194	1,00	53.696,94	53.696,94
758	Teren Obor str.G.Cosbuc nr 26 sup -12363 mp CF53220,53221,53263, HCL 29/23.03.2017	1521	1,00	1.599.468,79	1.599.468,79
759	Teren Parc Municipal- teren intravilan neimprejmuit ,parc si alei	1522	1,00	44.991.850,7 5	44.991.850,75
760	Teren pentru construire „ Centru Social de Zi,, -teren intravilan neimprejmuit, sup =6088 mp, CF 55137 Campia Turzii nr cadastral 55137	15223	1,00	1.374.880,60	1.374.880,60
761	Teren pentru construire gradinita- teren intravilan imprejmuit, sup = 3945 mp, CF 55104 Campia Turzii, nr cadastral 55104	193	1,00	890.917,21	890.917,21
762	Teren Policlinică str. Vasile Goldiş - CF 7896,nr cadastral 2297, sup 1110 mp	26	1,00	113.378,34	113.378,34
763	Teren Power Pack str. Laminoristilor , sup=2864 mp,CF 53903 nr cad 53903	134	1,00	2.918,38	2.918,38

764	Teren Piața Mihai Viteazu - parcul mic top 412/1 - sup 4500mp	135	1,00	1.164.378,80	1.164.378,80
765	Teren rețele de apă	136	1,00	1.437.960,46	1.437.960,46
766	Teren sport Viisoara sup=8108mp, CF 50437 Campia Turzii, numar topografic 50518	1600107	1,00	220.836,84	220.836,84
767	Teren Stație de Epurare	138	1,00	5.055.167,41	5.055.167,41
768	Teren Stație de Pompare Gheorghe Barițiu	139	1,00	58.285,85	58.285,85
769	Teren str 1 Dec, Parcului ,Teilor CF 142 - 24675mp	1523	1,00	1.008.105,65	1.008.105,65
770	Teren str 1 Decembrie 1918 nr4 sup=2397 mp CF 54023 (curte cladire finante)	182	1,00	564.518,76	564.518,76
771	Teren str Fundatura Traian nr 50 a, 50b,50c, supraf =292mp,CF 53923 nr top 814/b/1/1/4/5	176	1,00	19.795,25	19.795,25
772	Teren str. Regina Maria sup=3596 mp,CF 50317,nr cad 50317, CF 53835,nr cad 53835	177	1,00	366.421,43	366.421,43
773	Teren str. Băii – str. Vasile Alecsandri	140	1,00	1.485.943,08	1.485.943,08
774	Teren str. Laminoriștilor nr.2	141	1,00	132.479,33	132.479,33
775	Teren str. Vasile Alecsandri nr.1 (remiză)	142	1,00	73.538,67	73.538,67
776	Teren str. 1 Decembrie 1918 – Gheorghe Barițiu - Păcii	143	1,00	26.690,92	26.690,92
777	Teren STR.1 Decembrie 1918, Griviței, Mureșului, Republicii	144	1,00	2.498.682,32	2.498.682,32
778	Teren str. Aurel Vlaicu – Andrei Mureșanu – Laminoriștilor – P-ța Mihai Viteazu	145	1,00	261.485,74	261.485,74
779	Teren strada Laminoriștilor – Andrei Mureșanu	146	1,00	338.621,92	338.621,92
780	Teren str. Nouă – Andrei Mureșanu BL.T1,2,6,7	147	1,00	160.762,39	160.762,39
781	Teren str. Nouă – Andrei Mureșanu BL.O1-O3	148	1,00	33.211,34	33.211,34
782	Teren str. Parcului – Băii – 1 Decembrie 1918	149	1,00	1.263.043,64	1.263.043,64
783	Teren str. Samuil Micu – Nicolae Titulescu	150	1,00	624.515,22	624.515,22
784	Teren str. Tudor Vladimirescu – 1 Decembrie 1918	151	1,00	2.348,67	2.348,67
785	Teren str. Teilor – Parcului – George Coșbuc	152	1,00	360.417,97	360.417,97
786	Teren str. Teilor – Parcului – George Coșbuc	153	1,00	26.944,63	26.944,63
787	Teren strand CF 50744 - 42190mp	1524	1,00	6.607.475,49	6.607.475,49

788	Teren sursa de apă Călărași	154	1,00	119.160,43	119.160,43
789	Teren sursa de apă Poiana	155	1,00	179.763,09	179.763,09
790	Teren sursa de apă Hășdate	156	1,00	9.709,23	9.709,23
791	Teren zonă agrement	23	1,00	320.719,58	320.719,58
792	Teren zona circulații și spații verzi cartier Sarat sup =6169 mp CF53117 nr cad 53117	178	1,00	630.078,37	630.078,37
793	Terenuri branșamente	158	1,00	16.586,69	16.586,69
794	Terenuri rampă de reziduuri menajere - str Laminoristilor nr 248A, sup= 50861 mp,CF 52985 nr cad 52985, CF 53902,nr cad 53902	159	1,00	11.863,47	11.863,47
795	Terenuri rețele de canalizare	160	1,00	4.545.279,30	4.545.279,30
796	Terenuri rețele de încălzire	161	1,00	2.518.596,08	2.518.596,08
797	Transformator energie electrica - trafo 20/0.4kV, 630 kVA zona Industrială Reif	171221	1,00	51.124,40	51.124,40
798	Trotuare și alei bl.C-zona SE	13137	1,00	16.266,40	16.266,40
799	Vestiar Teren Tenis Colegiul Tehnic „Victor Ungureanu”	16130	1,00	35.185,81	35.185,81
Valoare Totală		306.566.094,95			

ANEXA 12 LA STATUT - PRINCIPALELE ENTITĂȚI PRIVIND SOCIETATEA CIVILĂ, RESPECTIV PARTIDELE POLITICE, SINDICATELE, CULTELE, INSTITUȚIILE DE UTILITATE PUBLICĂ, PRECUM ȘI CELELALTE ORGANIZAȚII NONGUVERNAMENTALE, CARE AU SEDIUL SAU PUNCTUL DECLARAT CĂ FUNCȚIONEAZĂ LA NIVELUL UNITĂȚII ADMINISTRATIV-TERITORIALE

I. Principalele organizații neguvernamentale

- Club Rotary Câmpia Turzii
- Asociația Autism Câmpia Turzii
- Asociația Pro Assisto Câmpia Turzii
- Asociația Culturală „Eufonia” Câmpia Turzii
- Asociația Artiștilor Plastici Câmpia Turzii
- Societatea Culturală „775” Câmpia Turzii
- Asociația Națională a Cadrelor Militare în Rezervă și Reîntregire - Filiala Câmpia Turzii

- Asociația Liberalism pentru Comunitate
- Asociația John Paget
- Asociația Internațională Evanghelică „New Life”
- Asociația Civică pentru Inițiativă Si Acțiune Comunitară A.C.I.A.C
- Asociația Pensionarilor din Municipiul Câmpia Turzii

II. Principalele partide politice

- Partidul Național Liberal
- Partidul Social Democrat
- Partidul „Alianța pentru Unirea Românilor”
- Uniunea Salvați România
- Uniunea Democrată a Maghiarilor din România

III. Culte Religioase

- Biserica Ortodoxă
- Biserica Romano – Catolică
- Biserica Greco – Catolică
- Biserica Reformată Maghiară
- Biserica Unitariană
- Biserica Ortodoxă Sârbă
- Biserica Armeană
- Biserica de Rit Vechi
- Biserica Penticostală
- Biserica Baptistă
- Cultul Musulman
- Martorii lui Iehova
- Biserica Adventistă de Ziua a Șaptea

ANEXA 13 LA STATUT - LISTA CU DENUMIREA ÎNFRĂȚIRILOR, COOPERĂRIILOR SAU ASOCIERILOR ÎNCHEIATE DE MUNICIPIUL CÂMPIA TURZII

Asociații la care a aderat Municipiul Câmpia Turzii


- Asociația de Dezvoltare Intercomunitară – Eco Metropolitan Cluj
- Asociația de Dezvoltare Intercomunitară – Apa Văii Arieșului
- Asociația de Dezvoltare Intercomunitară – Șoimul Arieș
- Asociația de Dezvoltare Intercomunitară – Comunitatea Urbană Arieș
- Asociația de Dezvoltare Intecomunitară – Mocănița de Arieș

Localități cu care Municipiul Câmpia Turzii a încheiat parteneriate de colaborare

Primăria Municipiului Câmpia Turzii și Consiliul Local au încheiat acorduri de înfrățire cu municipalitățile:

- MOHACS (1993, reactualizare la actul original din 1990) – UNGARIA
- SIEMIANOWICE SLASKIE (2001) – POLONIA
- PUTTEN (2002) – OLANDA
- LA SALVETAT SAINT GILLES (2010, protocol din 13 aprilie 2004) – FRANȚA
- KISBER (2006) – UNGARIA
- BAYRAMIC (2006) – TURCIA
- SAN FERNANDO DE HENARES (2010) – SPANIA
- CIMIȘLIA (2021) – REPUBLICA MOLDOVA

**INIȚIATOR
PRIMAR
Dorin Nicolae LOJIGAN**



**AVIZAT
SECREȚAR GENERAL
Nicolae ȘTEFAN**



ROMÂNIA
Județul CLUJ

CONSILIUL LOCAL AL MUNICIPIULUI CÂMPIA TURZII

Comisia de Specialitate nr. 1 pentru buget, finanțe, prognoze economice, administrație publică

AVIZUL

Nr. 24054 din 24.04.2025

pentru Proiectul de hotărâre a consiliului local nr.19571 din 28.05.2025 pentru aprobarea Statutului actualizat al municipiului Câmpia Turzii, la nivelul anului 2025

Având în vedere:

-Referatul de aprobare al Primarului municipiului Câmpia Turzii, înregistrat sub nr.19570 din 28.05.2025

În conformitate cu prevederile:

-Ordinului nr. 25/2021 al Ministerului Dezvoltării, Lucrărilor Publice și Administrației pentru aprobarea modelului orientativ al statutului unității administrativ-teritoriale, precum și a modelului orientativ al regulamentului de organizare și funcționare a consiliului local;

În temeiul prevederilor art. 125 alin. (1) lit. b) din Ordonanța de urgență a Guvernului nr. 57/2019 privind Codul administrativ, cu modificările și completările ulterioare, respectiv al prevederilor art. 15 alin. (1) lit. b) din Regulamentul de organizare și funcționare a Consiliului Local al municipiului Câmpia Turzii;

Comisia de Specialitate nr. 1 pentru buget, finanțe, prognoze economice, administrație publică, a Consiliului Local al Municipiului Câmpia Turzii, adoptă următorul aviz:

Art.1. Se avizează **favorabil** /nefavorabil proiectul de hotărâre a consiliului local nr. 19571 din 28.05.2025 pentru aprobarea Statutului actualizat al municipiului Câmpia Turzii, la nivelul anului 2025, fără amendamente.

Art.2. Amendamentele și observațiile membrilor comisiei se regăsesc în anexa care face parte integrantă din prezentul aviz.

Art.3. Prezentul aviz se comunică prin grija secretarului comisiei, în termenul recomandat, secretarului general al municipiului Câmpia Turzii.

Președintele Comisiei
Calin Sorin CRIHALMEANU

Secretarul Comisiei
Alexandru Gabriel SOCACIU