

ROMÂNIA
JUDEȚUL CLUJ
MUNICIPIUL CÂMPIA TURZII

Nr. 6700 / 06.03.2020

ANUNȚ INTENȚIE

Primăria Municipiului CÂMPIA TURZII informează operatorii economici că intenționează să achiziționeze direct conform art. 43 din HG 395/2016 cu modificările și completările ulterioare din catalogul electronic SERVICII: **Servicii de realizare a lucrărilor de înregistrare sistematică a imobilelor pe sectoare cadastrale-500 imobile** în data de **31.03.2020** și îi invită să participe cu ofertă de preț.

Achiziția publică mai sus menționată este: **achiziție directă în conformitate cu art. 7 alin. 5 din Legea 98/2016** cu modificările și completările ulterioare privind achizițiile publice, **cu realizarea în prealabil a unui studiu de piață.**

1.Sursa de finanțare a achiziției: *Bugetul local*

Valoarea estimată a achiziției: 25.210,00 lei fără TVA

cod CPV: 71355200-3-servicii de arpentaj cadastral

2.Oferta depusă trebuie să cuprindă:

-Propunerea tehnică:

Ofertantul are obligația de a prezenta Propunerea Tehnică astfel încât să respecte cerințele din Caiet de sarcini nr. Ad.4710/18.02.2020 și Anexa nr. 1.

Ofertantul va face dovada deținerii de documente valabile la data depunerii ofertei în copie conform cu originalul prin care să ateste legalitatea desfășurării serviciilor.

-Propunerea financiară –Formular de ofertă F5

Ofertantul va elabora propunerea financiară astfel încât aceasta să furnizeze toate informațiile solicitate cu privire la preț.

În cazul în care ofertele financiare depuse au aceeași valoare, se va solicita reofertare în plic închis.

-Formulare solicitate:

-scrisoare de înaintare –Formular 1

-informații generale-Formular 2

-declarație privind conflictul de interese- Formular 3

-declarație privind neîncadrarea în articolul 164,165,167 din Legea nr. 98/2016- Formular 4

-declarație privind respectarea obligațiilor relevante din domeniul mediului social și al relațiilor de muncă-Formular 19

3.Limba de redactare a ofertei: *română*

4.Perioada de valabilitate a ofertelor: *60 zile*

5.Prețul ofertei este ferm în LEI

NU se acceptă actualizarea prețului ofertei

6.La oferta de bază:

NU se acceptă oferte alternative

7.Criteriul de atribuire: oferta care este însoțită de documentele solicitate, respectă cerințele și are **“prețul cel mai scăzut”**.

8.Vă solicităm depunerea ofertelor semnate, însoțite de documente justificative până în data de **31.03.2020** la adresa: Primăria Câmpia Turzii str. Laminoriștilor nr.2-4, Câmpia Turzii 405100, jud. Cluj -Birou Registratură sau pe adresa de e-mail: **achizitii@campiaturzii.ro** **menționând poziția din catalogul electronic S.I.C.A.P.**

Nerespectarea denumirii în catalogul electronic S.E.A.P./S.I.C.A.P. poate duce la imposibilitatea selectării ofertelor de către autoritatea contractantă.

OFERTELE DEPUSE DUPĂ DATA LIMITĂ DE DEPUNERE SE VOR RESPINGE!

9.Ofertantul trebuie să fie înscris în S.I.C.A.P. pe site-ul: **www.e-licitatie.ro** și are obligația să-și înregistreze oferta în catalogul electronic, după cum urmează:

-Servicii de realizare a lucrărilor de înregistrare sistematică a imobilelor pe sectoare cadastrale-500 imobile

-CPV: 71355200-3-servicii de arpentaj cadastral

-Preț catalog-

-Unitate de măsură-

-Buc.

Prețul ofertat în catalogul electronic va fi exprimat în lei, fără TVA.

Publicarea prezentei are rol de informare/publicitate, nu obligă autoritatea contractantă și nu exclude de la achiziție operatorii economici deja înscrisi în catalog (dacă este cazul). Scopul acestui anunț este acela de a determina operatorii economici să-și înscrie ofertele de preț în catalogul electronic astfel încât la data demarării achiziției directe și a verificării catalogului electronic autoritatea contractantă să fi întreprins toate demersurile pentru a se asigura că sunt operatori înscrisi în catalogul electronic, care să-i satisfacă necesitatea de servicii.

10.Autoritatea contractantă va accesa catalogul publicat în S.E.A.P./S.I.C.A.P. CPV: 71355200-3-servicii de arpentaj cadastral, **Servicii de realizare a lucrărilor de înregistrare sistematică a imobilelor pe sectoare cadastrale-500 imobile** și va iniția achiziția conform H.G. 395/2016 cu modificările și completările ulterioare în urma selecției.

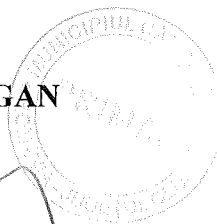
Pentru informații suplimentare ne puteți contacta la:

-telefon 0264.366.399-S.A.P.

-telefon: 0264.368.002/133- persoană de contact Claudia Ciungan-Compartiment Agricol și

-telefon:0264.368.002/115- persoană de contact Nicolae Ștefan.

PRIMAR,
Dorin Nicolae LOJIGAN




Înt/Red.,
Gabriela BORZA




Șef S.A.P.,
Mihaela POPA





ROMÂNIA
JUDEȚUL CLUJ
MUNICIPIUL CÂMPIA TURZII
Ad Nr. 4710 / 18.02.2020

APROBAT
PRIMAR,
Dorin Nicolae LOJIGAN



CAIET DE SARCINI

Privind prestarea serviciilor de înregistrare sistematică în sectoarele cadastrale inițiate de municipiul Campia Turzii, jud. Cluj și finanțate de către OCPI Cluj în conformitate cu prevederile Ordinului directorului general al Agenției Naționale de Cadastru și Publicitate Imobiliară nr. 819/2016, cu modificările și completările ulterioare

AUTORITATE CONTRACTANTA:

Denumire: MUNICIPIUL CAMPIA TURZII

Adresa: Strada Laminoristilor, nr. 2

Localitate: Campia Turzii

OBIECTUL CAIETULUI DE SARCINI

În cadrul Programului Național de Cadastru și Carte Funciară demarat de Agenția Națională de Cadastru și Publicitate Imobiliară (ANCPPI) în scopul înregistrării gratuite a imobilelor în sistemul integrat de cadastru și carte funciară, sunt finanțate, lucrările de înregistrare sistematică pe sectoare cadastrale prioritare potrivit prevederilor art.9 alin.(34¹) - (34¹²) din Legea cadastrului și a publicității imobiliare nr.7/1996, republicată, cu modificările și completările ulterioare.

Sectorul cadastral este unitatea de suprafață delimitată de elemente liniare stabile în timp - șosele, ape, canale, diguri, căi ferate etc.

Sectoarele cadastrale din cadrul UAT Campia Turzii, care fac obiectul lucrărilor de înregistrare sistematică a imobilelor sunt prezentate în Anexa la Caietul de Sarcini parte integrantă din acesta.

LOCAȚIE LUCRARE : Municipiul Campia Turzii, jud. Cluj;

TIP CHELTUIALA / SURSA DE FINANȚARE:

Fonduri provenite de la ANCPI prin intermediul Programului național de cadastru și carte funciara conform Contract de finanțare nr. 985/31.01.2020.

Nu vor face obiectul decontării potrivit prezentei proceduri :

Imobilele care sunt cuprinse în planurile parcelare realizate în baza unor contracte de finanțare din fonduri publice . Prin planuri parcelare în cadrul prezentei proceduri se înțelege:

- planurile parcelare realizate din fonduri publice ca urmare a derulării procedurilor de achiziție prevăzute de lege, executate conform prevederilor Regulamentului privind conținutul, modul de întocmire și recepție a documentațiilor cadastrale în vederea înscrierii în cartea funciara, aprobat prin Ordinul directorului general al Agenției Naționale de Cadastru și Publicitate Imobiliară nr.634/2006, cu modificările și completările ulterioare, și cele executate conform Regulamentului de avizare, recepție și înscriere în evidențele de cadastru și carte funciara, aprobat prin Ordinul directorului general al Agenției de Cadastru și Publicitate Imobiliară nr. 700/2014, cu modificările și completările ulterioare, recepționate de oficiile de cadastru și publicitate imobiliară prin alocarea de numere cadastrale imobilelor componente;

- planurile parcelare în curs de execuție, contractate din fonduri publice.

b) imobilele care au fost înscrise în sistemul integrat de cadastru și carte funciara ca urmare a înregistrării sistematice, finanțate din fonduri publice.

PERIOADA DERULARE CONTRACT SI TERMENE DE EXECUTIE:

Contractul intră în vigoare la data semnării de către ultima parte și își produce efectele până la îndeplinirea integrală a tuturor obligațiilor contractuale, dar nu mai târziu de data încetării contractului de finanțare.

La finalizarea lucrărilor de înregistrare sistematică OCPI va întocmi un PVR tehnic, în care se vor menționa numărul de imobile recepționate în vederea deschiderii cartilor funciara și numărul de imobile pentru care au existat carti funciara care au geometrie asociată, înregistrate în Sistemul integrat de cadastru și carte funciara până la data emiterii PVR tehnic aferent « Documentelor tehnice ale cadastrului- copie spre publicare »

SPECIFICAȚII TEHNICE

Definirea lucrărilor sistematice de cadastru. Lucrările sistematice de cadastru reprezintă:

- Identificarea, măsurarea, descrierea și înregistrarea imobilelor în documentele tehnice, reprezentarea acestora pe planuri cadastrale și stocarea datelor pe suporturi informatice;
- Identificarea proprietarilor, a posesorilor și a altor deținători de imobile, în vederea înscrierii în cartea funciara;
- Afișarea publică a rezultatelor obținute în urma executării lucrărilor sistematice de cadastru, rectificarea erorilor semnalate de către deținători și deschiderea noilor cărți funciara.

Cadastrul determină poziția limitelor imobilelor, pe bază de măsurători.

Cartea funciară cuprinde descrierea imobilelor și înscrierile referitoare la drepturile reale imobiliare, la drepturile personale, actele, faptele sau raporturile juridice în legătură cu imobilele, precum și sarcinile care grevează imobilul sau modul de exercitare a dreptului de proprietate.

Prin deținător de imobil, se înțelege titularul dreptului de proprietate, al altor drepturi reale asupra acestuia sau cel care, potrivit legii civile, are calitatea de posesor.

Conform legii, principalele etape ale lucrărilor de înregistrare sistematică realizate la nivel de sector cadastral sunt următoarele:

- a) Organizarea și desfășurarea campaniei de informare publică locală care are ca scop înștiințarea cetățenilor cu privire la începerea lucrărilor de înregistrare sistematică în sectoarele cadastrale determinate și cu privire la beneficiile, drepturile și obligațiile acestora pe parcursul procesului de înregistrare sistematică.
- b) Realizarea lucrărilor premergătoare cadastrului : identificarea limitelor UAT, selectarea sectoarelor cadastrale, analiza și integrarea informațiilor preluate de la Achizitor, OCPI, primărie sau alte instituții și autorități publice, ori din alte surse;
- c) Derularea lucrărilor de specialitate: realizarea interviurilor la teren având ca scop identificarea amplasamentelor și a limitelor imobilelor, realizarea măsurătorilor cadastrale, identificarea detinatorilor legali ai imobilelor și colectarea actelor juridice;
- d) Actualizarea informațiilor culese din teren cu cele din înregistrarea sporadică și întocmirea documentelor tehnice cadastrale;
- e) Recepția documentelor tehnice cadastrale de către comisia de recepție desemnată în acest scop;
- f) Derularea campaniei de informare cu privire la afișarea documentelor tehnice ale cadastrului;
- g) Publicarea și afișarea, în condițiile legii, a documentelor tehnice cadastrale;
- h) Înregistrarea și soluționarea cererilor de rectificarea documentelor tehnice cadastrale publicate;
- i) Actualizarea documentelor tehnice ale cadastrului, în urma soluționării cererilor de rectificarea și ca urmare a integrării lucrărilor sporadice înregistrate în perioada de publicare;
- j) Închiderea lucrărilor sistematice de cadastru, în vederea înscrierii în cartea funciară și deschiderea noilor cărți funciare;
- k) Închiderea vechilor evidente de cadastru și carte funciară și informarea publică cu privire la finalizarea lucrărilor de înregistrare sistematică la nivelul întregii unități administrative-teritoriale, prin ordin al directorului general al ANCPI, publicat în Monitorul Oficial, Partea I;
- l) Comunicarea în condițiile Legii, a extrasului de carte funciară pentru informare și a extrasului din noul plan cadastral;
- m) Arhivarea documentelor care stau la baza înregistrării imobilelor în sistemul integrat de cadastru și carte funciară;

Lucrările de înregistrare sistematică se realizează cu respectarea specificațiilor tehnice pentru realizarea lucrărilor sistematice de cadastru, aprobate prin ordin al directorului general al ANCPI și a celorlalte prevederi legale în domeniul cadastrului și publicității imobiliare.

Lucrarile de înregistrare sistematică se realizează la nivelul unui sector cadastral ori mai multor sectoare cadastrale. OCPI determina sectoarele cadastrale, conform procedurii interne elaborate de ANCPI privind stabilirea limitelor sectoarelor cadastrale pentru lucrarile de înregistrare sistematică. OCPI și primăria stabilesc sectoarele cadastrale care vor face obiectul contractului de achiziție publică a serviciilor de înregistrare sistematică a imobilelor.

Documentațiile cadastrale se vor elabora de către persoane fizice autorizate, posesoare a unui certificat de autorizare în categoriile A, B sau D, ori persoane juridice autorizate în clasele I, II, sau III.

Lucrările de specialitate se realizează în Sistemul național de proiecție Stereografică 1970, denumit și Stereo 70.

Măsurătorile topografice se execută în conformitate cu normele tehnice în vigoare. În cadrul lucrărilor de înregistrare sistematică, în cartea funciară se înscriu suprafețele rezultate din măsurători.

Potrivit Legii, situația imobilelor reflectată în documentele tehnice ale cadastrului se prezumă a fi în concordanță cu situația tehnică și juridică reală, până la proba contrară. O livrare pe sectorul/sectoarele care face/fac obiectul contractului este constituită din toate imobilele care acopera suprafața sectorului/sectoarelor, fără suprapuneri sau goluri între geometrii. În cadrul lucrărilor de înregistrare sistematică, situația imobilelor înregistrate anterior în planul cadastral/topografic și în cartea funciară, se modifică conform situației tehnico-juridice actuale, identificată prin măsurătorile efectuate și actele juridice colectate.

Documentele tehnice ale cadastrului se întocmesc pentru sectorul cadastral care face obiectul înregistrării sistematice și evidențiază situația tehnică și juridică reală, constatată cu ocazia desfășurării lucrărilor sistematice de cadastru.

În cazul imobilelor situate în extravilan:

- care au făcut obiectul legilor fondului funciar, dacă suprafața din măsurători este mai mare decât suprafața din actul de proprietate, diferența de teren rămâne la dispoziția comisiei locale pentru stabilirea dreptului de proprietate asupra terenurilor, caz în care se va înscrie provizoriu dreptul de proprietate în favoarea unității administrativ-teritoriale;

- care nu au făcut obiectul legilor fondului funciar, la înscrierea suprafeței în documentele tehnice, se va proceda după cum urmează:

a) dacă imobilul este împrejmuit, se înscrie suprafața din măsurători, indiferent de suprafața din actul de proprietate;

b) dacă imobilul este neîmprejmuit, se înregistrează suprafața deținută, când aceasta este egală sau mai mică decât suprafața din actul de proprietate; când suprafața deținută este mai mare decât suprafața din actul de proprietate, se înregistrează suprafața din actul de proprietate, iar, după caz, pentru suprafața deținută în plus se vor aplica prevederile referitoare la notarea posesiei, deschizându-se o singură carte funciară.

În situația în care suprafața rezultată din măsurarea întregii tarlale este mai mică decât suprafața rezultată în urma însumării suprafețelor parcelelor din acea tarla înscrise în titlurile de proprietate emise conform legilor funciare, suprafața fiecărui imobil din respectiva tarla se diminuează proporțional cu suprafața din titlul de proprietate.

Suprafata imobilelor inregistrate anterior in sistemul integrat de cadastru si carte funciara nu se modifica in situatia in care aceasta nu depaseste suprafata inregistrata in titlul de proprietate, cu exceptia situatiei in care se constata un deficit de suprafata la nivelul unitatii administrative-teritoriale, situatie in care suprafata tuturor imobilelor inregistrate in sistemul integrat de cadastru si carte funciara se diminueaza pana la limita suprafetei din titlul de proprietate.

In cazul imobilelor situate in intravilan, indiferent daca au facut sau nu obiectul legilor fondului funciar:

a) daca imobilul este imprejmuit, se inregistreaza suprafata din masuratori, indiferent de suprafata din actul de proprietate;

b) daca imobilul este neimprejmuit, se inregistreaza suprafata detinuta, cand aceasta este egala sau mai mica decat suprafata din actul de proprietate; cand suprafata detinuta este mai mare decat suprafata din actul de proprietate, se inregistreaza suprafata din actul de proprietate, iar, dupa caz, pentru suprafata detinuta in plus se vor aplica prevederile referitoare la notarea posesiei, deschizandu-se o singura carte funciara.

Determinarea sectoarelor cadastrale se realizeaza de catre OCPI, conform procedurii interne elaborate de ANCPI privind stabilirea limitelor sectoarelor cadastrale pentru lucrarile de inregistrare sistematica. Modificarea limitelor sectorului cadastral se face numai cu acordul OCPI si cu refacerea sectorizarii intregului UAT.

Sectorul cadastral este unitatea de suprafata delimitata de elemente liniare stabile in timp (șosele, ape, canale, diguri, căi ferate, etc.), stabilita pentru organizarea lucrarilor cadastrale in cadrul unui UAT. Totalitatea elementelor liniare stabile in timp alcătuiesc Sectorul cadastral 0.

Limitele ce definesc sectorul cadastral nu intersecteaza limitele de imobile. Limitele cvartalelor si tarlalelor coincid cu limitele care definesc imobilele.

Precizia care trebuie asigurata este corespunzatoare preciziei grafice a scării planului, luand in considerare o eroare grafica de 0,2 mm. Pentru asigurarea unei precizii uniforme la nivelul intregului plan cadastral, elementele digitizate se constrang/verifica, prin masuratori topografice efectuate in punctele caracteristice ale tarlalei/cvartalului (cel puțin 4 puncte caracteristice pentru fiecare tarla/cvartal).

Lucrarile de inregistrare sistematica se realizeaza prin utilizarea reprezentarii grafice a limitelor unitatii administrativ-teritoriale si a limitelor intravilanelor detinute de OCPI.

Preciziile care trebuie asigurate sunt cele corespunzatoare planului la scara 1:5000 pentru extravilan si planului la scara 1:2000 pentru intravilan.

Pentru mai multe detalii si modul de lucru se va consulta Anexa la Ordinul nr. 1427/06.11.2017, actualizat care cuprinde Specificatiile tehnice de realizare a lucrarilor sistematice de cadastru pe sectoare cadastrale in vederea inscrierii imobilelor in cartea funciara finantata de Agentia Nationala de Cadastru si Publicitate Imobiliara, precum si Legea cadastrului si a publicitatii imobiliare nr.7/1996, cu modificarile si completarile ulterioare.

MOD DE PREZENTARE A OFERTEI TEHNICE:

Propunerea tehnica trebuie sa respecte in totalitate cerintele cuprinse in caietul de sarcini si va contine descrierea detaliata a lucrarilor care vor fi executate si va contine in mod obligatoriu urmatoarele:

- descrierea lucrărilor executate pe teren;
- descrierea lucrărilor executate la birou;
- graficul de prestare a activitatilor specifice.

Durata de prestare include lucrări de teren, recepția lucrărilor de teren, întocmirea și depunerea documentației pentru avizare la OCPI, obținerea numerelor cadastrale, intabularea dreptului de proprietate, precum și predarea documentației pe baza de proces verbal beneficiarului.

Prezentarea Declarației privind respectarea reglementarilor în domeniul mediului și proiecția mediului


Prezentarea Declarației privind respectarea reglementarilor în domeniul social și al relațiilor de muncă.

CADRUL LEGISLATIV:

- Legea cadastrului și a publicității imobiliare nr. 7/1996, republicată, cu modificările și completările ulterioare;
- Ordonanța de urgență nr. 31/2018 privind modificarea și completarea Legii cadastrului și a publicității imobiliare nr. 7/1996;
- Ordinul directorului general al Agenției Naționale de Cadastru și Publicitate Imobiliară nr. 819/2016, cu modificările și completările ulterioare;
- Anexa la Ordinul directorului general al ANCPPI nr.819/2016, cu modificările și completările ulterioare;
- Regulamentul privind conținutul, modul de întocmire și recepție a documentațiilor cadastrale în vederea înscrierii în cartea funciară, aprobat prin ordinul directorului general al Agenției Naționale de Cadastru și Publicitate Imobiliară nr. 634/13.10.2006, cu modificările ulterioare;
- Regulamentul de avizare, recepție și înscriere în evidențele de cadastru și carte funciară, aprobat prin Ordinul directorului general al Agenției Naționale de Cadastru și Publicitate Imobiliară nr. 700/09.07.2014, cu modificările ulterioare;
- Anexa la Ordinul nr.1427/06.11.2017 care cuprinde Specificații tehnice de realizare a lucrărilor sistematice de cadastru pe sectoare cadastrale în vederea înscrierii în cartea funciară;

SECRETAR GENERAL

Nicolae ȘTEFAN



Compartimentul Agricol
Claudia Camelia CIUNGAN



ANEXA Nr.1

Sectoare cadastrale/numarul estimat al imobilelor care fac obiectul lucrarilor de inregistrare
sistematica a imobilelor pe sectoare cadastrale

Nr. crt.	Numar sector cadastral	Numar estimat al imobilelor
1.	Sector 158	50
2.	Sector 159	70
3.	Sector 160	20
4.	Sector 161	39
5.	Sector 162	1
6.	Sector 163	16
7.	Sector 168	261
8.	Sector 128	43
Total		500

Intocmit : Compartimentul Agricol
Claudia CIUNGAN



(denumirea/numele)

SCRISOARE DE ÎNAINȚARE

Către
(denumirea autorității contractante și adresa completă)

Ca urmare a Anunț intenție nr.din, privind achiziția directă pentru atribuirea contractului/(denumirea contractului de achiziție publică), noi / (denumirea/numele ofertantului) vă transmitem alăturat următoarele:

1. coletul sigilat și marcat în mod vizibil, conținând, în original (dacă este cazul):
 - a) oferta;
 - b) documentele care însoțesc oferta.

Avem speranța că oferta noastră este corespunzătoare și vă satisface cerințele.

Data completării

Cu stimă,

Ofertant,

.....
(semnătura autorizată)

Ofertant

FORMULAR 2

.....
(denumirea/numele)

INFORMAȚII GENERALE

1. Denumirea/numele:

2. Codul fiscal:

3. Adresa sediului central:

4. Telefon:

Fax:

E-mail:

Cont Trezorerie:

5. Certificatul de înmatriculare/înregistrare:

6. Activități CAEN pentru care există autorizare (se va preciza codul CAEN corespondent obiectului acordului-cadru)

7. Cifra de afaceri pe ultimii 3 ani:

<i>Cifra de afaceri în domeniul de activitate specific obiectului contractului</i>			
<i>Anul</i>	<i>Valoare Moneda</i>	<i>Curs de schimb</i>	<i>Echivalent LEI</i>
<i>2016</i>			
<i>2017</i>			
<i>2018</i>			
<i>Media cifrei de afaceri</i>			

Semnătura ofertantului sau a reprezentantului ofertantului

Numele și prenumele semnatarului

Capacitate de semnătură

Detalii despre ofertant

Numele ofertantului

Țara de reședință

Adresa

Adresa de corespondență (dacă este diferită)

Telefon / Fax

Data

Totodată, declar că am luat la cunoștință de prevederile « Falsul în Declarații » din Codul Penal referitor la « Declararea necorespunzătoare a adevărului, făcută unui organ sau instituții de stat ori unei alte unități în vederea producerii unei consecințe juridice, pentru sine sau pentru altul, atunci când, potrivit legii ori împrejurărilor, declarația făcută servește pentru producerea acelei consecințe, se pedepsește cu închisoare de la 3 luni la 2 ani sau cu amendă »

Notă: Toate câmpurile trebuie completate de ofertant sau după caz, de către reprezentantul ofertantului. Această declarație, în cazul asocierii, se va prezenta de către fiecare membru în parte, semnată de reprezentantul său legal.

.....

(denumirea)

DECLARAȚIE PRIVIND CONFLICTUL DE INTERESE

Subsemnatul _____, reprezentant împuternicit al _____ (denumirea și datele de identificare ale operatorului economic)

declar pe propria răspundere, sub sancțiunea excluderii din procedură și sub sancțiunile aplicate faptei de fals în acte publice, că nu mă aflu în situația prevăzută la art. 59 din Legea nr. 98/2016 privind achizițiile publice cu modificările și completările ulterioare.

În sensul celor de mai sus, depun anexat prezentei declarații Certificat constatator eliberat de Ministerul Justiției - Oficiul Registrului Comerțului (sau echivalent în cazul persoanelor juridice străine) [SAU] Extras din Registrul acționarilor, certificate de administrator, în cazul societăților pe acțiuni.

Subsemnatul declar că informațiile furnizate sunt complete și corecte în fiecare detaliu și înțeleg că autoritatea contractantă are dreptul de a solicita, în scopul verificării și confirmării declarațiilor; orice documente doveditoare de care dispun.

Semnătura ofertantului sau a reprezentantului ofertantului

Numele și prenumele semnatarului

Capacitate de semnătura

Detalii despre ofertant

Numele ofertantului

Țara de reședință

Adresa

Adresa de corespondență (dacă este diferită)

Telefon / Fax

Data

Totodată, declar că am luat la cunoștință de prevederile « Falsul în Declarații » din Codul Penal referitor la « Declararea necorespunzătoare a adevărului, făcută unui organ sau instituții de stat ori unei alte unități în vederea producerii unei consecințe juridice, pentru sine sau pentru altul, atunci când, potrivit legii ori împrejurărilor, declarația făcută servește pentru producerea acelei consecințe, se pedepsește cu închisoare de la 3 luni la 2 ani sau cu amendă »

.....

(denumirea)

**DECLARAȚIE privind neîncadrarea în art. 164, 165, 167
din Legea nr. 98/2016**

Subsemnatul, reprezentant împuternicit al (denumirea operatorului economic), în calitate de candidat/ofertant/ofertant asociat/terț susținător al candidatului/ofertantului, la procedura de (se menționează procedura) pentru atribuirea contractului având ca obiect (denumirea produsului, serviciului sau lucrării), codul CPV....., la data de (zi/luna/an), organizată de (denumirea autorității contractante), declar pe propria răspundere că nu mă aflu în vreuna din situațiile prevăzute la art. 164, 165, 167 din Legea nr. 98/2016 privind achizițiile publice.

Subsemnatul declar că informațiile furnizate sunt complete și corecte în fiecare detaliu și înțeleg că autoritatea contractantă are dreptul de a solicita, în scopul verificării și confirmării declarațiilor, orice documente doveditoare de care dispun.

Înțeleg că în cazul în care această declarație nu este conformă cu realitatea sunt pasibil de încălcarea prevederilor legislației penale privind falsul în declarații.

Semnătura ofertantului sau a reprezentantului ofertantului

Numele și prenumele semnatarului

Capacitate de semnătură

Detalii despre ofertant

Numele ofertantului

Țara de reședință

Adresa

Adresa de corespondență (dacă este diferită)

Telefon / Fax

Data

Totodată, declar că am luat la cunoștință de prevederile referitoare la « Falsul în Declarații » din Codul Penal legate de « Declararea necorespunzătoare a adevărului, făcută unui organ sau instituții de stat ori unei alte unități în vederea producerii unei consecințe juridice, pentru sine sau pentru altul, atunci când, potrivit legii ori împrejurărilor, declarația făcută servește pentru producerea acelei consecințe, se pedepsește cu închisoare de la 3 luni la 2 ani sau cu amendă »

Notă: Toate câmpurile trebuie completate de ofertant sau după caz, de către reprezentantul ofertantului.

.....
(denumirea)

FORMULAR DE OFERTĂ (PROPUNERE FINANCIARĂ)

pentru atribuirea contractului

1. Examinând documentația de atribuire, subsemnații....., reprezentanți ai ofertantului _____ (denumirea/numele ofertantului), ne oferim ca, în conformitate cu prevederile și cerințele cuprinse în documentația mai sus menționată, să furnizăm..... (denumirea produselor, serviciilor sau lucrărilor) pentru suma delei plătită după recepția produselor/serviciilor/lucrărilor respective, la care se adaugă TVA în valoare delei (suma în litere și în cifre) conform legii;

2. Ne angajăm să menținem această ofertă valabilă pentru o durată de _____ zile, (durata în litere și cifre), respectiv până la data de _____ (ziua/luna/anul), și ea va rămâne obligatorie pentru noi și poate fi acceptată oricând înainte de expirarea perioadei de valabilitate.

3 Până la încheierea și semnarea contractului această ofertă, împreună cu comunicarea transmisă de dumneavoastră, prin care oferta noastră este stabilită câștigătoare, vor constitui un contract angajant între noi.

4. Precizăm că:

nu depunem oferta alternativă.

depunem oferta alternativă.

Semnătura ofertantului sau a reprezentantului ofertantului

Numele și prenumele semnatarului

Capacitate de semnătură

Detalii despre ofertant

Numele ofertantului

Țara de reședință

Adresa

Adresa de corespondență (dacă este diferită)

Telefon / Fax

Data

Operator economic

.....
(denumirea/numele)

**DECLARAȚIE PRIVIND RESPECTAREA OBLIGAȚIILOR RELEVANTE DIN
DOMENIILE MEDIULUI, SOCIAL ȘI AL RELAȚIILOR DE MUNCĂ**

Subsemnatul(a) (denumirea, numele operatorului economic), în calitate de ofertant la achiziția directă pentru atribuirea contractului de achiziție publică organizată de, declar că la elaborarea ofertei am ținut cont de obligațiile relevante din domeniile mediului, social și al relațiilor de muncă, luând cunoștință de instituțiile competente de la care se pot obține informații detaliate privind reglementările respective

Data completării(ziua, luna anul).

Operator economic,

.....(numele operatorului economic)

..... (numele persoanei autorizate și semnătura)

Notă: Acest formular se va completa de către toți operatorii economici participanți la achiziția directă, indiferent dacă sunt ofertanți, lideri de asociație sau asociați.