

ROMÂNIA
JUDEȚUL CLUJ
MUNICIPIUL CÂMPIA TURZII

Nr. 26307 / 27.09.2021

ANUNȚ INTENȚIE

Primăria Municipiului CÂMPIA TURZII informează operatorii economici că intenționează să achiziționeze direct conform HG 395/2016 cu modificările și completările ulterioare din catalogul electronic SERVICII: **Servicii de înregistrare a imobilelor în sistemul integrat de cadastru-683 imobile** în data de **01.10.2021** și îi invită să participe cu ofertă de preț.

Achiziția publică mai sus menționată este: **achiziție directă în conformitate cu art. 7 alin. 5 din Legea 98/2016** cu modificările și completările ulterioare privind achizițiile publice, **cu realizarea în prealabil a unui studiu de piață.**

1.Sursa de finanțare a achiziției: *Bugetul local*

Valoarea estimată a achiziției: 57.372,00 lei fără TVA/683 imobile (84 lei fără TVA/imobil)

cod CPV: 71355200-3-servicii de arpentaj cadastral

2.Oferta depusă trebuie să cuprindă:

-Propunerea tehnică:

Ofertantul are obligația de a prezenta Propunerea Tehnică astfel încât să respecte cerințele din Caiet de sarcini nr. 24515/08.09.2021 și Anexa nr. 1.

Ofertantul va face dovada deținerii de documente valabile la data depunerii ofertei în copie conform cu originalul prin care să ateste legalitatea desfășurării serviciilor.

-Propunerea financiară –Formular de ofertă F5

Ofertantul va elabora propunerea financiară astfel încât aceasta să furnizeze toate informațiile solicitate cu privire la preț.

În cazul în care ofertele financiare depuse au aceeași valoare, se va solicita reofertare în plic închis.

-Formulare solicitate:

-scrisoare de înaintare –Formular 1

-informații generale-Formular 2

-declarație privind conflictul de interese- Formular 3

-declarație privind neîncadrarea în articolul 164,165,167 din Legea nr. 98/2016- Formular 4

-declarație privind respectarea obligațiilor relevante din domeniul mediului social și al relațiilor de muncă-Formular 19

3.Limba de redactare a ofertei: *română*

4.Perioada de valabilitate a ofertelor: *60 zile*

5.Prețul ofertei este ferm în LEI

NU se acceptă actualizarea prețului ofertei

6.La oferta de bază:

NU se acceptă oferte alternative

7.Criteriul de atribuire: oferta care este însoțită de documentele solicitate, respectă cerințele și are “prețul cel mai scăzut”.

8.Vă solicităm depunerea ofertelor semnate, însoțite de documente justificative la adresa:
Primăria Câmpia Turzii str. Laminoriștilor nr.2-4, Câmpia Turzii 405100, jud. Cluj -Birou
Registratură sau pe adresa de e-mail: achizitii@campiaturzii.ro

OFERTELE DEPUSE DUPĂ DATA LIMITĂ DE DEPUNERE SE VOR RESPINGE!

Pentru informații suplimentare ne puteți contacta la:

-telefon 0264.366.399-S.A.P.


-telefon: 0264.368.002/133- persoană de contact Claudia Ciungan-Compartiment Agricol și

-telefon:0264.368.002/115- persoană de contact Nicolae Ștefan.

PRIMAR,
Dorin Nicolae LOJIGAN




Înt/Red.,
Gabriela Borza



Șef S.A.P.,
Mihaela POPA






ROMÂNIA
JUDEȚUL CLUJ
MUNICIPIUL CÂMPIA TURZII

Nr. 24515 / 08.09.2021

APROBAT,
PRIMAR,
Dorin Nicolae LOJIGAN



CAIET DE SARCINI

Privind prestarea serviciilor de înregistrare sistematică în sectoarele cadastrale inițiate de municipiul Campia Turzii, jud. Cluj și finanțate de către OCPI Cluj în conformitate cu prevederile Ordinului directorului general al Agenției Naționale de Cadastru și Publicitate Imobiliară nr. 819/2016, cu modificările și completările ulterioare

AUTORITATE CONTRACTANTA:

Denumire: MUNICIPIUL CAMPPIA TURZII

Adresa: Strada Laminoristilor, nr. 2

Localitate: Campia Turzii

OBIECTUL CAIETULUI DE SARCINI

În cadrul Programului Național de Cadastru și Carte Funciară demarat de Agenția Națională de Cadastru și Publicitate Imobiliară (ANCPPI) în scopul înregistrării gratuite a imobilelor în sistemul integrat de cadastru și carte funciară, sunt finanțate, conform prevederilor art.34 alin.(2) din Legea nr.273/2006 privind finanțele publice locale, cu modificările și completările ulterioare, ale art.9 alin. (34¹)-(34¹²) din Legea cadastrului și a publicității imobiliare nr. 7/1996, republicată, cu modificările și completările ulterioare, lucrările de înregistrare sistematică inițiate de unitățile administrativ- teritoriale (UAT) având ca obiect sectoare cadastrale ce cuprind imobile din extravilan, indiferent de calitatea titularului dreptului, respectiv proprietar, titular al unui drept real asupra imobilului sau posesor.

Sectoarele cadastrale din cadrul UAT Campia Turzii, care fac obiectul lucrărilor de înregistrare sistematică a imobilelor sunt prezentate în Anexa la Caietul de Sarcini, parte integrantă din acesta.

LOCAȚIE LUCRARE : Municipiul Campia Turzii, jud. Cluj;

TIP CHELTUIALA / SURSA DE FINANȚARE:

Fonduri provenite de la ANCPI prin intermediul Programului național de cadastru și carte funciara conform Contract de finanțare nr. 21282/03.08.2021

Nu vor face obiectul decontării potrivit prezentei proceduri imobilele prevazute la articolul 5 pct.11, alin.(7) din Procedura si modalitatea de alocare a sumelor, precum si raportarea de catre beneficiari a stariului de executie a lucrarilor pentru lucrarile de inregistrare sistematica initiata de unitatile administrativ-teritoriale, aprobata prin Ordinul directorului general al ANCPI nr.819/2016, cu modificarile si completarile ulterioare. In cazul imobilelor cu proprietari neidentificati, subiect al inscrierii provizorii a UAT, se va deconta 10% din pretul contractat pentru un imobil.

PERIOADA DE DERULARE CONTRACT SI TERMENE DE EXECUTIE:

Contractul intra in vigoare la data semnarii de catre ambele si isi produce efectele pana la indeplinirea integrala a tuturor obligatiilor contractuale, dar nu mai tarziu de data incetarii contractului de finantare.

Serviciile vor fi prestate da catre Prestator in conformitate cu termenele prevazute in Anexa nr.2 la contractul de achizitie publica de servicii de inregistrare sistematica a imobilelor in sistemul integrat de cadastru si carte funciara.

SPECIFICAȚII TEHNICE

Definirea lucrărilor sistematice de cadastru. Lucrările sistematice de cadastru constituie un ansamblu de activitati ce au ca scop:

- Identificarea imobilelor, măsurarea, descrierea și înregistrarea imobilelor în documentele tehnice cadastrale, reprezentarea acestora pe planuri cadastrale, precum și stocarea datelor pe suporturi informatice;
- Identificarea proprietarilor, a posesorilor si a altor detinatori de imobile, inregistrarea in documentele tehnice si stocarea pe suporturi informatice a datelor de identificare ale acestora in vederea inscrierii in cartea funciara;
- Afișarea publică a rezultatelor obținute în urma executării lucrărilor sistematice de cadastru, rectificarea erorilor semnalate de către deținători și deschiderea noilor cărți funciare.

Conform legii, principalele etape ale lucrarilor de inregistrare sistematica realizate la nivel de sector cadastral sunt urmatoarele:

a) Organizarea si desfasurarea campaniei de informare publica locala care are ca scop instiintarea cetatenilor cu privire la inceperea lucrarilor de inregistrare sistematica in sectoarele cadastrale determinate si cu privire la beneficiile, drepturile si obligatiile acestora pe parcursul procesului de inregistrare sistematica.

b) Realizarea lucrarilor preliminare ce cuprind: identificarea limitelor UAT, stabilirea sectoarelor cadastrale, analiza si integrarea informatiilor preluate;

c) Realizarea lucrarilor de specialitate: realizarea interviurilor la teren avand ca scop identificarea amplasamentelor si a limitelor imobilelor, realizarea masuratorilor cadastrale, identificarea detinatorilor legali ai imobilelor si colectarea actelor juridice;

d) Actualizarea informatiilor culese din teren cu cele din inregistrarea sporadica si intocmirea

documentelor tehnice cadastrale;

e) Recepția documentelor tehnice cadastrale de către comisia de recepție desemnată în acest scop;

f) Derularea campaniei de informare cu privire la afisarea documentelor tehnice ale cadastrului;

g) Publicarea și afisarea, în condițiile legii, a documentelor tehnice cadastrale;

h) Înregistrarea și soluționarea cererilor de rectificarea documentelor tehnice cadastrale publicate;

i) Actualizarea documentelor tehnice ale cadastrului, în urma soluționării cererilor de rectificarea și ca urmare a integrării lucrărilor sporadice înregistrate în perioada de publicare;

j) Închiderea lucrărilor sistematice de cadastru, în vederea înscrierii în cartea funciara și deschiderea noilor carti funciare;

k) Informarea publică, prin afisare, pe pagina de internet special creată de către Agenția Națională în acest scop, cu privire la finalizarea lucrărilor de înregistrare sistematică la nivelul sectorului cadastral sau a întregii unități administrativ-teritoriale;

l) Comunicarea în condițiile Legii, a extrasului de carte funciara pentru informare și a extrasului din noul plan cadastral;

m) Arhivarea documentelor care stau la baza înregistrării imobilelor în sistemul integrat de cadastru și carte funciara;

Cadastrul determină poziția limitelor imobilelor, pe bază de măsurători. Cartea funciara cuprinde descrierea imobilelor și înscrierile referitoare la drepturile reale imobiliare, la drepturile personale, actele, faptele sau raporturile juridice în legătură cu imobilele, precum și sarcinile care grevează imobilul sau modul de exercitare a dreptului de proprietate.

Prin deținător de imobil, se înțelege titularul dreptului de proprietate, al altor drepturi reale asupra acestuia sau cel care, potrivit legii civile, are calitatea de posesor. Lucrările de înregistrare sistematică se realizează cu respectarea specificațiilor tehnice pentru realizarea lucrărilor sistematice de cadastru, aprobate prin ordin al directorului general al ANCPI și a celorlalte prevederi legale în domeniul cadastrului și publicității imobiliare.

Lucrările de înregistrare sistematică se realizează la nivelul unui sector cadastral ori mai multor sectoare cadastrale. OCPI determină sectoarele cadastrale, conform procedurii interne elaborate de ANCPI privind stabilirea limitelor sectoarelor cadastrale pentru lucrările de înregistrare sistematică. OCPI și primăria stabilesc sectoarele cadastrale care vor face obiectul contractului de achiziție publică a serviciilor de înregistrare sistematică a imobilelor.

Documentațiile cadastrale se vor elabora de către persoane fizice autorizate, posesoare a unui certificat de autorizare în categoriile A, B sau D, ori persoane juridice autorizate în clasele I, II sau III.

Lucrările de specialitate se realizează în Sistemul național de proiecție Stereografic 1970 denumit și Stereo 70. Măsurătorile topografice se execută în conformitate cu normele tehnice în vigoare. În cadrul lucrărilor de înregistrare sistematică, în cartea funciara se înscriu suprafețele rezultate din măsurători. Potrivit legii, situația imobilelor reflectată în documentele tehnice ale cadastrului se prezumă a fi în concordanță cu situația tehnică și juridică reală, până la proba contrară. O livrare pe sectorul/sectoarele care face/fac obiectul contractului este constituită din toate imobilele care acoperă suprafața sectorului/sectoarelor, fără suprapuneri sau goluri între geometrii. În cadrul lucrărilor de înregistrare sistematică, situația imobilelor înregistrate anterior în planul cadastral/topografic și în cartea funciara, se modifică conform situației tehnico-juridice actuale, identificată prin măsurătorile efectuate și actele juridice colectate.

Documentele tehnice ale cadastrului se întocmesc pentru sectorul cadastral care face obiectul înregistrării sistematice și evidențiază situația tehnică și juridică reală, constatată cu ocazia desfășurării lucrărilor sistematice de cadastru.

Determinarea sectorului cadastral/sectoarelor cadastrale se realizează de către OCPI împreună cu Primăria, având în vedere prevederile contractului de finanțare încheiat între OCPI și UAT și a procedurii de finanțare a lucrărilor. Sectorul cadastral este unitatea de suprafață delimitată de elemente liniare stabile în timp (șosele, ape, canale, diguri, căi ferate, etc.), stabilită pentru organizarea lucrărilor cadastrale în cadrul unui UAT. Totalitatea elementelor liniare stabile în timp alcătuiesc Sectorul cadastral 0.

Limitele ce definesc sectorul cadastral nu intersectează limitele de imobile. Limitele cvartalelor și tarlalelor coincid cu limitele care definesc imobilele. Precizia care trebuie asigurată este corespunzătoare preciziei grafice a scării planului, luând în considerare o eroare grafică de 0,2 mm. Pentru asigurarea unei precizii uniforme la nivelul întregului plan cadastral, elementele digitizate se constrâng/verifică, prin măsurători topografice efectuate în punctele caracteristice ale tarlalei/cvartalului (cel puțin 4 puncte caracteristice pentru fiecare tarla/cvartal).

Lucrarile de inregistrare sistematica se realizeaza prin utilizarea reprezentarii grafice a limitelor unitatii administrativ-teritoriale si a limitelor intravilanului detinute de OCPI.

Preciziile care trebuie asigurate sunt cele corespunzatoare planului la scara 1:5000 pentru extravilan si planului la scara 1:2000 pentru intravilan.

In cazul imobilelor situate în extravilan:

- care au făcut obiectul legilor fondului funciar, dacă suprafața din măsurători este mai mare decât suprafața din actul de proprietate, diferența de teren rămâne la dispoziția comisiei locale pentru stabilirea dreptului de proprietate asupra terenurilor, caz în care se va înscrie provizoriu dreptul de proprietate în favoarea unității administrativ-teritoriale;

- care nu au făcut obiectul legilor fondului funciar, la înscrierea suprafeței în documentele tehnice se va proceda după cum urmează:

a) dacă imobilul este împrejmuit, se înscrie suprafața din măsurători, indiferent de suprafața din actul de proprietate;

b) dacă imobilul este neîmprejmuit, se înregistrează suprafața deținută, când aceasta este egală sau mai mică decât suprafața din actul de proprietate; când suprafața deținută este mai mare decât suprafața din actul de proprietate, se înregistrează suprafața din actul de proprietate, iar, după caz pentru suprafața deținută în plus se vor aplica prevederile referitoare la notarea posesiei, deschizându-se o singură carte funciară.

Pentru mai multe detalii si modul de lucru se va consulta Anexa la Ordinul nr. 656/2021 care cuprinde Specificații tehnice de realizare a lucrărilor sistematice de pe sectoare cadastrale în vederea înscrierii imobilelor în cartea funciară finanțate de Agenția Națională de Cadastru și Publicitate Imobiliară, precum și Ordonanța de urgență nr.31/18.04.2018 privind modificarea și completarea Legii cadastrului și a publicității imobiliare nr.7/1996..

MOD DE PREZENTARE A OFERTEI TEHNICE:

Propunerea tehnica trebuie sa respecte in totalitate cerințele cuprinse in caietul de sarcini si va conține descrierea detaliata a lucrărilor care vor fi executate si va conține in mod obligatoriu următoarele:

- descrierea lucrărilor executate pe teren;
- descrierea lucrărilor executate la birou;
- graficul de prestare a activitatilor specifice.

Durata de prestare include lucrări de teren, receptia lucrărilor de teren, întocmirea și depunerea

documentației pentru avizare la OCPI, obținerea numerelor cadastrale, intabularea dreptului de proprietate, precum și predarea documentației pe baza de proces verbal beneficiarului.

Prezentarea Declarației privind respectarea reglementarilor în domeniul mediului și protecția mediului.

Prezentarea Declarației privind respectarea reglementarilor în domeniul social și al relațiilor de muncă.

CADRUL LEGISLATIV:

- Legea cadastrului și a publicității imobiliare nr. 7/1996, republicată, cu modificările și completările ulterioare;
- Ordonanța de urgență nr. 31/18.04.2018 privind modificarea și completarea Legii cadastrului și a publicității imobiliare nr. 7/1996;
- Ordinul directorului general al Agenției Naționale de Cadastru și Publicitate Imobiliară nr. 819/2016, cu modificările și completările ulterioare;
- Anexa la Ordinul directorului general al ANCPPI nr.819/2016, cu modificările și completările ulterioare;
- Ordinul 656/15.06.2021 pentru completarea Regulamentului privind realizarea, verificarea și recepția lucrărilor sistematice de cadastru și înscrierea din oficiu a imobilelor în cartea funciara, din 07.01.2020
- Anexa la Ordinul nr.656/15.06.2021 care cuprinde Specificații tehnice de realizare a lucrărilor sistematice de cadastru pe sectoare cadastrale în vederea înscrierii în cartea funciara;

SECRETAR GENERAL,
Nicolae STEFAN



C. AGRICOL,
Claudia CIUNGAN



ANEXA 1

Sectoarele cadastrale / numarul estimat al imobilelor care fac obiectul lucrarilor de inregistrare sistematica a imobilelor pe sectoare cadastrale

Nr. Crt.	Numar sector cadastral	Numar estimat al imobilelor
1.	Sector 168	261
2.	Sector 167	1
3.	Sector 166	1
4.	Sector 164	5
5.	Sector 163	4
6.	Sector 165	89
7.	Sector 127	35
8.	Sector 130	19
9.	Sector 133	20
10.	Sector 162	9
11.	Sector 161	39
12.	Sector 160	20
13.	Sector 158	50
14.	Sector 159	70
15.	Sector 152	33
16.	Sector 151	1
17.	Sector 153	26
	TOTAL	683

Intocmit: Compartimentul Agricol
Claudia CIUNGAN



Operator economic

FORMULAR 1

.....
(denumirea/numele)

SCRISOARE DE ÎNAINȚARE

Către
(denumirea autorității contractante și adresa completă)

Ca urmare a Anunț intenție nr.din, privind achiziția directă pentru atribuirea contractului/(denumirea contractului de achiziție publică), noi / (denumirea/numele ofertantului) vă transmitem alăturat următoarele:

1. coletul sigilat și marcat în mod vizibil, conținând, în original (dacă este cazul):
 - a) oferta;
 - b) documentele care însoțesc oferta.

Avem speranța că oferta noastră este corespunzătoare și vă satisface cerințele.

Data completării

Cu stimă,

Ofertant,

.....
(semnătura autorizată)

Ofertant

FORMULAR 2

.....
(denumirea/numele)

INFORMAȚII GENERALE

1. Denumirea/numele:

2. Codul fiscal:

3. Adresa sediului central:

4. Telefon:

Fax:

E-mail:

Cont Trezorerie:

5. Certificatul de înmatriculare/înregistrare:

6. Activități CAEN pentru care există autorizare (se va preciza codul CAEN corespondent obiectului acordului-cadru)

7. Cifra de afaceri pe ultimii 3 ani:

Cifra de afaceri în domeniul de activitate specific obiectului contractului			
Anul	Valoare Moneda	Curs de schimb	Echivalent LEI
2018			
2019			
2020			
Media cifrei de afaceri			

Semnătura ofertantului sau a reprezentantului ofertantului

Numele și prenumele semnatarului

Capacitate de semnătură

Detalii despre ofertant

Numele ofertantului

Țara de reședință

Adresa

Adresa de corespondență (dacă este diferită)

Telefon / Fax

Data

Totodată, declar că am luat la cunoștință de prevederile « Falsul în Declarații » din Codul Penal referitor la « Declararea necorespunzătoare a adevărului, făcută unui organ sau instituții de stat ori unei alte unități în vederea producerii unei consecințe juridice, pentru sine sau pentru altul, atunci când, potrivit legii ori împrejurărilor; declarația făcută servește pentru producerea acelei consecințe, se pedepsește cu închisoare de la 3 luni la 2 ani sau cu amendă »

Notă: Toate câmpurile trebuie completate de ofertant sau după caz, de către reprezentantul ofertantului. Această declarație, în cazul asocierii, se va prezenta de către fiecare membru în parte, semnată de reprezentantul său legal.

Operator Economic

FORMULAR 3

.....
(denumirea)

DECLARAȚIE PRIVIND CONFLICTUL DE INTERESE

Subsemnatul _____, reprezentant împuternicit al
_____ (denumirea și datele de identificare ale
operatorului economic)

declar pe propria răspundere, sub sancțiunea excluderii din procedură și sub sancțiunile aplicate faptei de fals în acte publice, că nu mă aflu în situația prevăzută la art. 59 din Legea nr. 98/2016 privind achizițiile publice.

În sensul celor de mai sus, depun anexat prezentei declarații Certificat constatator eliberat de Ministerul Justiției - Oficiul Registrului Comerțului (sau echivalent în cazul persoanelor juridice străine) [SAU] Extras din Registrul acționarilor, certificate de administrator, în cazul societăților pe acțiuni.

Subsemnatul declar că informațiile furnizate sunt complete și corecte în fiecare detaliu și înțeleg că autoritatea contractantă are dreptul de a solicita, în scopul verificării și confirmării declarațiilor, orice documente doveditoare de care dispun.

Semnătura ofertantului sau a reprezentantului ofertantului
Numele și prenumele semnatarului
Capacitate de semnătura
Detalii despre ofertant
Numele ofertantului
Țara de reședință
Adresa
Adresa de corespondență (dacă este diferită)
Telefon / Fax
Data

Totodată, declar că am luat la cunoștință de prevederile « Falsul în Declarații » din Codul Penal referitor la « Declararea necorespunzătoare a adevărului, făcută unui organ sau instituții de stat ori unei alte unități în vederea producerii unei consecințe juridice, pentru sine sau pentru altul, atunci când, potrivit legii ori împrejurărilor, declarația făcută servește pentru producerea acelei consecințe, se pedepsește cu închisoare de la 3 luni la 2 ani sau cu amendă »

Operator Economic

FORMULAR 4

.....
(denumirea)

**DECLARAȚIE privind neîncadrarea în art. 164, 165, 167
din Legea nr. 98/2016**

Subsemnatul, reprezentant împuternicit al (denumirea operatorului economic), în calitate de candidat/ofertant/ofertant asociat/terț susținător al candidatului/ofertantului, la procedura de (se menționează procedura) pentru atribuirea contractului având ca obiect (denumirea produsului, serviciului sau lucrării), codul CPV....., la data de (zi/luna/an), organizată de (denumirea autorității contractante), declar pe propria răspundere că nu mă aflu în vreuna din situațiile prevăzute la art. 164, 165, 167 din Legea nr. 98/2016 privind achizițiile publice.

Subsemnatul declar că informațiile furnizate sunt complete și corecte în fiecare detaliu și înțeleg că autoritatea contractantă are dreptul de a solicita, în scopul verificării și confirmării declarațiilor, orice documente doveditoare de care dispun.

Înțeleg că în cazul în care această declarație nu este conformă cu realitatea sunt pasibil de încălcarea prevederilor legislației penale privind falsul în declarații.

Semnătura ofertantului sau a reprezentantului ofertantului

Numele și prenumele semnatarului

Capacitate de semnătură

Detalii despre ofertant

Numele ofertantului

Țara de reședință

Adresa

Adresa de corespondență (dacă este diferită)

Telefon / Fax

Data

Totodată, declar că am luat la cunoștință de prevederile referitoare la « Falsul în Declarații » din Codul Penal legate de « Declararea necorespunzătoare a adevărului, făcută unui organ sau instituții de stat ori unei alte unități în vederea producerii unei consecințe juridice, pentru sine sau pentru altul, atunci când, potrivit legii ori împrejurărilor, declarația făcută servește pentru producerea acelei consecințe, se pedepsește cu închisoare de la 3 luni la 2 ani sau cu amendă »

Notă: Toate câmpurile trebuie completate de ofertant sau după caz, de către reprezentantul ofertantului.

.....
(denumirea)

FORMULAR DE OFERTĂ (PROPUNERE FINANCIARĂ)

pentru atribuirea contractului

1. Examinând documentația de atribuire, subsemnații....., reprezentanți ai ofertantului (denumirea/numele ofertantului), ne oferim ca, în conformitate cu prevederile și cerințele cuprinse în documentația mai sus menționată, să furnizăm..... (denumirea produselor, serviciilor sau lucrărilor) pentru suma delei plătită după recepția produselor/serviciilor/lucrărilor respective, la care se adaugă TVA în valoare delei (suma în litere și în cifre) conform legii;

2. Ne angajăm să menținem această ofertă valabilă pentru o durată de _____ zile, (durata în litere și cifre), respectiv până la data de _____ (ziua/luna/anul), și ea va rămâne obligatorie pentru noi și poate fi acceptată oricând înainte de expirarea perioadei de valabilitate.

3 Până la încheierea și semnarea contractului această ofertă, împreună cu comunicarea transmisă de dumneavoastră, prin care oferta noastră este stabilită câștigătoare, vor constitui un contract angajant între noi.

4. Precizăm că:

nu depunem oferta alternativă.

depunem oferta alternativă.

Semnătura ofertantului sau a reprezentantului ofertantului

Numele și prenumele semnatarului

Capacitate de semnătură

Detalii despre ofertant

Numele ofertantului

Țara de reședință

Adresa

Adresa de corespondență (dacă este diferită)

Telefon / Fax

Data

Operator economic

.....
(denumirea/numele)

**DECLARAȚIE PRIVIND RESPECTAREA OBLIGAȚIILOR RELEVANTE DIN
DOMENIILE MEDIULUI, SOCIAL ȘI AL RELAȚIILOR DE MUNCĂ**

Subsemnatul(a) (denumirea, numele operatorului economic), în calitate de ofertant la achiziția directă pentru atribuirea contractului de achiziție publică organizată de, declar că la elaborarea ofertei am ținut cont de obligațiile relevante din domeniile mediului, social și al relațiilor de muncă, luând cunoștință de instituțiile competente de la care se pot obține informații detaliate privind reglementările respective

Data completării(ziua, luna anul).

Operator economic,

.....(numele operatorului economic)

..... (numele persoanei autorizate și semnătura)

Notă: Acest formular se va completa de către toți operatorii economici participanți la achiziția directă, indiferent dacă sunt ofertanți, lideri de asociație sau asociați.