

**ROMÂNIA
JUDEȚUL CLUJ
MUNICIPIUL CÂMPIA TURZII**

Nr. 15933 / 06.06.2023

ANUNȚ INTENȚIE

Primăria Municipiului CÂMPIA TURZII informează operatorii economici că intenționează să achiziționeze direct conform Legii privind achizițiile publice nr. 98 din 19.05.2016 cu modificările și completările ulterioare din catalogul electronic SERVICII: **Servicii de consultanță pentru managementul și implementarea proiectului: „Dezvoltarea infrastructurii TIC prin crearea de baze de date în format GIS în Municipiul Câmpia Turzii”**, Cod proiect PNRR/C10/I1.2-373 în data de **12.06.2023** și îi invită să participe cu ofertă de preț.

Achiziția publică mai sus menționată este: **achiziție directă în conformitate cu art. 7 alin. 5 din Legea 98/2016** cu modificările și completările ulterioare privind achizițiile publice, cu realizarea în prealabil a unui studiu de piață.

1.Sursa de finanțare a achiziției: *Bugetul local*

Valoarea estimată a achiziției: 30.000,00 lei fără TVA

cod CPV: 72224000-1-servicii de consultanță privind gestionarea proiectelor

2.Oferta depusă trebuie să cuprindă:

-Propunerea tehnică:

Ofertantul are obligația de a prezenta Propunerea Tehnică astfel încât să respecte cerințele din Caiet de sarcini nr. 15292/31.05.2023, HCL nr. 107/13.05.2022 (inclusiv Nota de fundamentare). Ofertantul va face dovada deținerii de documente valabile la data depunerii ofertei în copie conform cu originalul prin care să ateste legalitatea desfășurării serviciilor.

-Propunerea financiară –Formular de ofertă F5

Ofertantul va elabora propunerea financiară astfel încât aceasta să furnizeze toate informațiile solicitate cu privire la preț.

În cazul în care ofertele financiare depuse au aceeași valoare, se va solicita reofertare în plic închis.

-Formulare solicitate:

- scrisoare de înaintare –Formular 1
- informații generale-Formular 2
- declarație privind conflictul de interese- Formular 3
- declarație privind neîncadrarea în articolul 164,165,167 din Legea nr. 98/2016- Formular 4
- declarație privind respectarea obligațiilor relevante din domeniul mediului social și al relațiilor de muncă-Formular 19

3.Limba de redactare a ofertei: *română*

4.Perioada de valabilitate a ofertelor: 60 zile

5.Prețul ofertei este ferm în LEI

NU se acceptă actualizarea prețului ofertei

6.La oferta de bază:

NU se acceptă oferte alternative


7.Criteriul de atribuire: oferta care este însoțită de documentele solicitate, respectă cerințele și are **“prețul cel mai scăzut”**.

8.Vă solicităm depunerea ofertelor semnate, însoțite de documente justificative la adresa: Primăria Câmpia Turzii str. Laminoriștilor nr.2-4, Câmpia Turzii 405100, jud. Cluj -Birou Registratură sau pe adresa de e-mail: achizitii@campiaturzii.ro


OFERTELE DEPUSE DUPĂ DATA LIMITĂ DE DEPUNERE SE VOR RESPINGE!

Pentru informații suplimentare ne puteți contacta la telefon 0264.366.399-S.A.P. sau telefon: 0364.135.647- persoană de contact Lucrețiu Roman-Manager Proiect.

PRIMAR,
Dorin Nicolae LOJIGAN




MANAGER PROIECT
Lucrețiu ROMAN



Întocmit,
Responsabil Achiziții
Gabriela BORZA
Nr. ex. 2





ROMÂNIA
JUDEȚUL CLUJ
MUNICIPIUL CÂMPIA TURZII
Nr.Ad.15292 din 31.05.2023

Nesecret, ex. 1

PRIMAR,
Dorin Nicolae LOJIGAN

CAIET DE SARCINI

*Servicii de consultanță pentru managementul și implementarea proiectului
„ Dezvoltarea infrastructurii TIC prin crearea de baze de date în format GIS în Municipiul
Câmpia Turzii”*

Proiectul „ *Dezvoltarea infrastructurii TIC prin crearea de baze de date în format GIS în Municipiul Câmpia Turzii*”, finanțat prin Planul Național de Redresare și Reziliență, Componenta C10 – Fondul Local, Investiția I.1.2 - Asigurarea infrastructurii pentru transportul verde – ITS/alte infrastructuri TIC (sisteme inteligente de management urban/local)

Cod de clasificare CPV: 72224000-1 - Servicii de consultanță privind gestionarea proiectelor

Achizitor: Municipiul Câmpia Turzii

Sediul autorității contractante: Str. Laminoriștilor nr.2, Câmpia Turzii, jud.Cluj, cod 405100, tel. 0264368002, int. 121, 0264366399, e-mail: achizitii@campiaturzii.ro, proiecte@campiaturzii.ro.

I. Prezentarea proiectului:

Obiectivul de investiție: Obiectivul prezentei documentații îl constituie dorința beneficiarului, respectiv MUNICIPIUL CÂMPIA TURZII de a dezvolta infrastructura TIC în cadrul instituțiilor publice prin crearea de baze de date GIS, cu finanțare prin Programul Național de Redresare și Reziliență – Componenta 10 – Fondul Local.

Scopul investiției: Dezvoltarea infrastructurii TIC prin crearea de baze de date în format GIS în Municipiul Câmpia Turzii.

Având în vedere dezvoltarea tot mai rapidă a produselor informatice (tehnică de calcul, calculatoare, device-uri, aplicații) și accesul pe scară largă la internet a populației, una dintre posibilitățile de diseminare a bazelor de date cu caracter spațial din administrația publică locală se poate realiza prin intermediul geoserverelor legate la internet. La nivelul administrației publice locale din România, puține instituții publice dispun de soluții digitale, TIC, geospațiale integrate de management și vizualizare a bazelor de date spațiale, datorită implementării deficitare a acestui sistem și din lipsă de personal calificat care să opereze aceste sisteme.

Implementarea bazelor de date GIS de către Municipiul Câmpia Turzii reprezintă o oportunitate prin digitalizarea realității din teren care contribuie la creșterea transparenței, eficienței și reducerea timpului necesar pentru documentarea și luarea deciziilor la nivel de autoritate publică locală.

În același timp transpunerea informațiilor de interes public în format GIS (un format accesibil, ușor de utilizat și înțeles) și punerea la dispoziție cetățenilor, contribuie la procesul de transparență și informare. Prin intermediul mapării informațiilor în format GIS, cetățenii pot urmări stadiul unor situații de construcții, evoluția anumitor indicatori economici, date privind caracteristicile populației, date și informații care le influențează în viața de zi cu zi și în luarea deciziilor. În același timp, punerea la dispoziție a informațiilor către cetățeni va reduce din timpul acordat răspunderii la solicitări și la oferirea de asistență de către angajații Primăriei Municipiului Câmpia Turzii, în diverse domenii.

În rândul cetățenilor investiția prezentă va oferi transparență și o informare deschisă, ceea ce va duce la o încredere mai ridicată a cetățenilor față de funcționalitatea aparatului public, cetățenii reușind să utilizeze informațiile de interes public în decizii personale ce vizează traiul de viață.

Se impune Dezvoltarea infrastructurii TIC prin crearea de baze de date în format GIS în Municipiul Câmpia Turzii, cu respectarea Ghidului Specific Componentei C 10, Contractului de finanțare și a documentelor anexate în etapa de evaluare.

Proiectul este finanțat prin Planul Național de Redresare și Reziliență, Componenta C10 – Fondul Local, Investiția I.1.2 - Asigurarea infrastructurii pentru transportul verde – ITS/alte infrastructuri TIC (sisteme inteligente de management urban/local).

Valoarea totală a proiectului este de 2.461.350,00 lei fără TVA.

II. Prezentare generală a managementului proiectului

Implementarea proiectului va fi asigurată de o echipă din cadrul U.A.T. Municipiul Câmpia Turzii și o echipă din cadrul societății de consultanță care urmează a fi contractată.

În vederea realizării managementului proiectului și a atingerii jaloanelor asumate, Municipiul Câmpia Turzii va încheia un contract de prestări servicii pentru a fluidiza procesul de implementare a proiectului sus menționat.

Principalele activități ce vor face obiectul serviciilor de consultanță sunt următoarele:

Activități:

- Urmărirea realizării activităților din calendarul proiectului;
- Întocmirea bugetului proiectului;
- Consultanță în domeniul achizițiilor, juridic și financiar-contabil.
- Monitorizarea și informarea anticipată cu privire la termenele limită impuse de finanțator prin

- contractul de finanțare pentru toate etapele proiectului;
- Urmărirea calendarului de achiziții conform planului de achiziții;
 - Inițierea de documente în relație cu finanțatorul - notificări și/sau acte adiționale;
 - Informare și aplicare în implementarea unor instrucțiuni specifice liniei de finanțare;
 - Comunicare permanentă cu beneficiarul;
 - Asumarea rolului de pol de contact în relația beneficiar-terți;
 - Pregătirea cererilor de transfer pentru plățile care urmează a fi efectuate;
 - Pregătirea cererilor de transfer pentru plățile efectuate înaintea contractului de finanțare;
 - Pregătirea cererilor de transfer pentru plățile efectuate în perioada de implementare a proiectului;
 - Realizarea rapoartelor de progres;
 - Pregătire și participare la unele vizite în teren organizate de finanțator în vederea verificării realizării proiectului;
 - Documentele emise pentru implementarea proiectului, de terți, vor fi supuse, după caz, verificării în vederea asigurării respectării prevederilor ghidului solicitantului;
 - Comunicarea se va realiza în formă scrisă, metoda preferată fiind email, astfel se asigură ca orice comunicare poate fi lecturată și păstrată în vederea arhivării documentelor emise atât pentru scrierea cât și implementarea proiectului;
 - Serviciile de implementare se vor presta lunar, pe perioada de implementare a proiectului conform termenilor stabiliți în contractul de finanțare.

Serviciile de mai sus nu sunt limitative, acestea putând fi completate în funcție de cerințele finanțatorului sau autorității contractante.

Rezultate așteptate:

- Asigurarea unui sistem de management funcțional, capabil pe deplin să implementeze proiectul în condiții optime;
- Ședințele de monitorizare a proiectului ținute regulat , contribuind semnificativ la realizarea proiectului;
- Respectarea termenelor de depunere a documentelor solicitate de finanțator (rapoarte de progres trimestrial/pentru cerere de plata ; cereri de transfer intermediare / finale; reconcilieri financiare ; etc.);
- Respectarea termenelor asumate si evitarea abaterilor de la planul de proiect agreat.

Echipa de consultanță pentru managementul și implementarea proiectului

Pentru a garanta implementarea cu succes a proiectului și pentru folosirea în mod eficient a resurselor financiare, consultantul va asigura în mod continuu, pe toată durata proiectului, personalul cheie necesar activităților proiectului.

Monitorizarea activității consultantului care va furniza servicii de management al proiectului, se va face de către beneficiar, prin verificarea conținutului tuturor documentelor transmise de

acesta, rapoarte trimestriale, documentații aferente cererilor de transfer, notificări etc., urmărind ca acestea să fie complete și corecte, să corespundă cerințelor impuse de finanțator.

III. Modalitatea de prezentare a ofertei tehnice

Ofertantul are obligația de a elabora și prezenta propunerea tehnică astfel încât să corespundă cerințelor minime prevăzute în caietul de sarcini.

IV. Durata contractului: de la semnarea contractului până în data de 31.12.2025.

Consultantul va asigura asistență de specialitate, până la efectuarea plății finale în cadrul apelului și va răspunde oricăror solicitări din partea beneficiarului pe perioada valabilității contractului de prestări servicii.


În situația în care, din diverse motive durata contractului de finanțare va fi prelungită, durata contractului de consultanță în domeniul managementului execuției investiției se prelungește cu perioada aferentă fără implicarea unor costuri suplimentare pentru beneficiar dar nu mai târziu de 30.06.2026, data de închidere a programului PNRR.

V. Modalitatea de decontare a serviciilor prestate

Plata serviciilor prestate se va realiza trimestrial pe bază de raport de activitate. Odată cu prezentarea facturii de plată pentru serviciile prestate, se va depune un raport al activităților de consultanță. Facturile trimestriale pentru serviciile prestate vor fi depuse la sediul beneficiarului.


MANAGER PROIECT


Roman Lucretiu



ÎNTOCMIT

Olah Aurelian





ROMÂNIA
JUDEȚUL CLUJ
CONSILIUL LOCAL AL MUNICIPIULUI CÂMPIA TURZII
Str. Laminoriștilor nr.2
Tel: 0264/368001; 0264/368002; 0264/368004; fax: 0264/365467
<https://campiaturzii.ro>; e-mail: primaria@campiaturzii.ro

DORIN- Semnat digital de
NICOLAE DORIN-NICOLAE
LOJIGAN
LOJIGAN Data: 2022.05.16
12:20:24 +03'00'

HOTĂRÂRE

Nr. 107 din 13.05.2022

Privind aprobarea proiectului cu titlul „Dezvoltarea infrastructurii TIC prin crearea de baze de date în format GIS în Municipiul Câmpia Turzii” și a cheltuielilor legate de investiția propusă spre finanțare în cadrul Programului Național de Redresare și Reziliență – Componenta 10 – Fondul Local

Consiliul Local al Municipiului Câmpia Turzii întrunit în ședința extraordinară la data de 13.05.2022;

Analizând proiectul de hotărâre nr. 14131 din 12.05.2022, privind aprobarea proiectului cu titlul „Dezvoltarea infrastructurii TIC prin crearea de baze de date în format GIS în Municipiul Câmpia Turzii” și a cheltuielilor legate de investiția propusă spre finanțare în cadrul Programului Național de Redresare și Reziliență – Componenta 10 – Fondul Local, *inițiat de Primarul Municipiului Câmpia Turzii, domnul Dorin Nicolae LOJIGAN.*

Având în vedere referatul de aprobare nr. 14126 din 12.05.2022 al domnului primar Dorin Nicolae LOJIGAN, din care reiese necesitatea aprobării de către Consiliul Local al Municipiului Câmpia Turzii a proiectului cu titlul „Dezvoltarea infrastructurii TIC prin crearea de baze de date în format GIS în Municipiul Câmpia Turzii” și a cheltuielilor legate de investiția propusă spre finanțare în cadrul Programului Național de Redresare și Reziliență – Componenta 10 – Fondul Local.

În conformitate cu prevederile:

- OG 71/2002 privind organizarea și funcționarea serviciilor publice de administrare a domeniului public și privat de interes local;
- HG 955/2004 pentru aprobarea reglementărilor-cadru de aplicare a Ordonanței Guvernului nr. 71/2002 privind organizarea și funcționarea serviciilor publice de administrare a domeniului public și privat de interes local;
- OG 21/2002 privind gospodărirea localităților urbane și rurale;
- Ordinul ministrului dezvoltării, lucrărilor publice și administrației nr. 999/ 2022 pentru aprobarea Ghidului specific – Condiții de accesare a fondurilor europene aferente Planului național de redresare și reziliență în cadrul apelurilor de proiecte PNRR/2022/C10, componenta 10 – Fondul local.
- Prevederile art. 44 alin. (1) din Legea nr. 273/2006 privind finanțele publice locale, cu modificările și completările ulterioare;
- Prevederile art. 126 din Legea administrației publice locale nr. 215/2001, republicată, cu modificările și completările ulterioare;

Văzând raportul de specialitate nr. 14128 din 12.05.2022, precum și avizul favorabil dat proiectului de hotărâre de către comisia de specialitate nr. 1 - *pentru buget, finanțe, prognoze economice, administrație publică*, a Consiliului Local al Municipiului Câmpia Turzii;

În temeiul dispozițiilor, art.129 alin (1),alin (2) lit.”c”, alin.(7) lit.”f”, alin (14) si art 285 din O.U.G. nr.57/2019 privind Codul administrativ;

HOTĂRĂȘTE:

ART 1. Se aprobă proiectul „Dezvoltarea infrastructurii TIC prin crearea de baze de date în format GIS în Municipiul Câmpia Turzii” în vederea finanțării acestuia în cadrul Programului Național de Redresare și Reziliență, Pilonul IV, Componenta 10 Fondul local, nr. apelului de proiecte PNRR/2022/C10.

ART 2. Se aprobă nota de fundamentare a investiției I.1.2 – Asigurarea infrastructurii pentru transportul verde – ITS/alte infrastructuri TIC (sisteme inteligente de management urban/local) pentru proiectul „Dezvoltarea infrastructurii TIC prin crearea de baze de date în format GIS în Municipiul Câmpia Turzii”.

ART 3.1 Se aprobă suma maximă de 500.000 euro, fără TVA, a proiectului „Dezvoltarea infrastructurii TIC prin crearea de baze de date în format GIS în Municipiul Câmpia Turzii”, valoarea eligibilă a proiectului fiind reglementată în conformitate cu prevederile ghidului final.

ART 3.2 Sumele exprimate în euro fără TVA vor fi transformate luând în considerare cursul Inforeuro menționat în ghidul specific.

ART 4. Sumele reprezentând cheltuieli conexe (cheltuieli neeligibile) ce pot apărea pe durata implementării proiectului „Dezvoltarea infrastructurii TIC prin crearea de baze de date în format GIS în Municipiul Câmpia Turzii”, pentru implementarea proiectului în condiții optime, se vor asigura din bugetul local.

ART 5. Se aprobă și descrierea sumară a proiectului, anexată la prezenta hotărâre.



ART 6. Se vor asigura toate resursele financiare necesare implementării proiectului în condițiile rambursării/ decontării ulterioare a cheltuielilor din instrumente structurale.

ART 7. Se împuternicește pe domnul Lojigan Dorian-Nicolae în calitate de primar să semneze toate actele necesare și contractul de finanțare în numele Unității Administrativ-Teritoriale Municipiul Câmpia Turzii.


ART 8. Prezenta hotărâre are un caracter individual.

ART 9. Comunicarea prezentei hotărâri se face prin grija Serviciului Juridic.

PREȘEDINTE DE ȘEDINȚĂ
Laurențiu BONDOR



CONTRASEMNEAZĂ
SECRETAR GENERAL
Nicolae ȘTEFAN



Voturi: Pentru: 19
Împotrivă: --
Abțineri : --

Numărul consilierilor în funcție: 19
Numărul consilierilor prezenți: 19

Descrierea sumară a investiției

Datorită faptului că tehnologia geospațială devine din ce în ce mai relevantă din punct de vedere social și economic, oportunitățile reale oferite de aceasta, precum și complexitatea pe care o reprezintă această tehnologie reprezintă factorul care a început să facă diferența între instituțiile publice în ceea ce privește eficiența și eficacitatea furnizării serviciilor publice.

Tehnologia GIS, digitalizare și infrastructura TIC pot deservi componenta administrativă într-o instituție publică oferind niveluri de funcționalitate geospațială, standarde uniforme de furnizare a serviciilor publice, o bună guvernare, date și baze de date digitale fiabile despre comunitate, proceduri de lucru bine organizate, educație și transfer de cunoștințe.

În ultimii ani, administrațiile publice au realizat importanța și necesitatea soluțiilor tehnologice și TIC în administrarea comunității, așadar implementarea de soluții geospațiale, TIC și digitale reprezintă unul dintre principalele obiective urmărite de factorii decidenți de la toate nivelele de organizare teritorială.

Având în vedere dezvoltarea tot mai rapidă a produselor informatice (tehnică de calcul, calculatoare, device-uri, aplicații) și accesul pe scară largă la internet a populației, una dintre posibilitățile de diseminare a bazelor de date cu caracter spațial din administrația publică locală se poate realiza prin intermediul geoserverelor legate la internet. La nivelul administrației publice locale din România, puține instituții publice dispun de soluții digitale, TIC, geospațiale integrate de management și vizualizare a bazelor de date spațiale, datorită implementării deficitare a acestui sistem și din lipsă de personal calificat care să opereze aceste sisteme.

Implementarea bazelor de date GIS de către Municipiul Câmpia Turzii reprezintă o oportunitate prin digitalizarea realității din teren care contribuie la creșterea transparenței, eficienței și reducerea timpului necesare pentru documentarea și luarea deciziilor la nivel de autoritate publică locală.

În același timp transpunerea informațiilor de interes public în format GIS (un format accesibil, ușor de utilizat și înțeles) și punerea la dispoziție cetățenilor, contribuie la procesul de transparență și informare. Prin intermediul mapării informațiilor în format GIS, cetățenii pot urmări stadiul unor situații de construcții, evoluția anumitor indicatori economici care îi influențează în viața de zi cu zi și în luarea deciziilor. În același timp punerea la dispoziție a informațiilor către cetățeni va reduce din timpul acordat răspunderii la solicitări și la oferirea de asistență de către angajații Primăriei Municipiului Câmpia Turzii.

În rândul cetățenilor investiția prezentă va oferi transparență și o informare deschisă, ceea ce va duce la o încredere mai ridicată a cetățenilor față de funcționalitatea aparatului public, cetățenii reușind să utilizeze informațiile de interes public în decizii personale ce vizează traiul de viață.

De asemenea, investiția propusă spre implementare de către Municipiul Câmpia Turzii, are un aport semnificativ la îndeplinirea obiectivelor de protejare și conservare a mediului deoarece în activitățile de transpunere a informațiilor în format GIS și transmiterea acestora către cetățeni, nu se utilizează resurse precum hârtie, plastic, carton, metal, substanțe periculoase, investiția prezentă nu se supune procedurii de evaluare a impactului asupra mediului.

PREȘEDINTE DE ȘEDINȚĂ

Laurențiu BONDOR



CONTRASEMNEAZĂ
SECRETAR GENERAL

NICOLAE ȘTEFAN

NOTĂ DE FUNDAMENTARE

<p><i>Planului Național de Redresare și Reziliență, Componentă 10 - Fondul Local, Investiția 1.1.2 - Asigurarea infrastructurii pentru transportul verde - ITS/alte infrastructuri TIC (sisteme inteligente de management urban/local)</i></p>	<p>Titlu apel proiect</p> <p>Dezvoltarea infrastructurii TIC prin crearea de baze de date în format GIS în Municipiul Câmpia Turzii</p>
<p>1. Descrierea pe scurt a situației actuale (date statistice, elemente specifice, etc.)</p>	<p>Datorită faptului că tehnologia geospațială devine din ce în ce mai relevantă din punct de vedere social și economic, oportunitățile reale oferite de aceasta, precum și complexitatea pe care o reprezintă această tehnologie reprezintă factorul care a început să facă diferența între instituțiile publice în ceea ce privește eficiența și eficacitatea furnizării serviciilor publice.</p> <p>Tehnologia GIS, digitalizarea și infrastructura TIC pot deservi componenta administrativă într-o instituție publică oferind niveluri de funcționalitate geospațială, standarde uniforme de furnizare a serviciilor publice, o bună guvernare, date și baze de date digitale fiabile despre comunitate, proceduri de lucru bine organizate, educație și transfer de cunoștințe.</p> <p>În ultimii ani, administrațiile publice au realizat importanța și necesitatea soluțiilor tehnologice și TIC în administrarea comunității, așadar implementarea de soluții geospațiale, TIC și digitale reprezintă unul dintre principalele obiective urmărite de factorii decidenți de la toate nivelele de organizare teritorială.</p> <p>În prezent, situația actuală a Municipiului Câmpia Turzii în ceea ce privesc sistemele inteligente de management, este una reprezentată de o gamă redusă de infrastructură hard și soft în ceea ce vizează managementul instituțional. Respectiv, în prezent Primăria Câmpia Turzii pune la dispoziție cetățenilor următoarele servicii online:</p> <ul style="list-style-type: none"> - Depunerea online a proiectelor pentru activități non-profit de interes general pe finanțări nerambursabile în baza legii nr. 350/2005; - Plăți online: colectarea impozitelor și a taxelor; amenzilor contravenționale; - Platformă online servicii impozite și taxe. <p>În același timp, Municipiul Câmpia Turzii are colectate o multitudine de informații și date din domenii diverse privind necesitatea administrării municipiului, existând nevoia de gestionării, selectării și utilizării facile a acestora.</p>

2.	Necesitatea și oportunitatea investiției pentru care se aplică	<p>Având în vedere dezvoltarea tot mai rapidă a produselor informatice (tehnica de calcul, calculatoare, device-uri, aplicații) și accesul pe scară largă la internet a populației, una dintre posibilitățile de diseminare a bazelor de date cu caracter spațial din administrația publică locală se poate realiza prin intermediul geoserverelor legate la internet. La nivelul administrației publice locale din România, puține instituții publice dispun de soluții digitale, TIC, geospațiale integrate de management și vizualizare a bazelor de date spațiale, datorită implementării deficitare a acestui sistem și din lipsă de personal calificat care să opereze aceste sisteme.</p> <p>Implementarea bazelor de date GIS de către Municipiul Câmpia Turzii reprezintă o oportunitate prin digitalizarea realității din teren care contribuie la creșterea transparenței, eficienței și reducerea timpului necesare pentru documentarea și luarea deciziilor la nivel de autoritate publică locală.</p> <p>În același timp transpunerea informațiilor de interes public în format GIS (un format accesibil, ușor de utilizat și înțeles) și punerea la dispoziția cetățenilor, contribuie la procesul de transparență și informare. Prin intermediul mapării informațiilor în format GIS, cetățenii pot urmări stadiul unor situații de construcții, evoluția anumitor indicatori economici, date privind caracteristicile populației, date și informații care le influențează în viața de zi cu zi și în luarea deciziilor. În același timp, punerea la dispoziție a informațiilor către cetățeni va reduce din timpul acordat răspunderii la solicitări și la oferirea de asistență de către angajații Primăriei Municipiului Câmpia Turzii, în diverse domenii.</p> <p>În rândul cetățenilor investiția prezentă va oferi transparență și o informare deschisă, ceea ce va duce la o încredere mai ridicată a cetățenilor față de funcționalitatea aparatului public, cetățenii reușind să utilizeze informațiile de interes public în decizii personale ce vizează traiul de viață.</p> <p>Investiția propusă de creare a bazelor de date în format GIS este corelată cu infrastructura de tip TIC existentă în acest moment la nivelul Municipiului Câmpia Turzii, în ceea ce privește administrarea publică a acestuia.</p> <p>De asemenea, investiția propusă spre implementare de către Municipiul Câmpia Turzii, are un aport semnificativ la îndeplinirea obiectivelor de protejare și conservare a mediului, deoarece în activitățile de transpunere a informațiilor în format GIS și transmiterea acestora către cetățeni, nu se utilizează resurse precum hârtie, plastic, carton, metal, substanțe periculoase, investiția prezentă nu se supune proceduri de evaluare a impactului asupra mediului.</p>
3.	Corelarea cu proiecte deja implementate la nivel local	<p>Implementarea investiției I.1.2. Mobilitate urbană verde - alte infrastructuri TIC, respectiv Achiziția și punerea în funcțiune a echipamentelor și infrastructurii (hard și soft) - Dezvoltarea de servicii și structuri de sprijin foarte specializate pentru administrațiile publice și întreprinderi: <i>Baze de date GIS la nivel metropolitan sau local / Date deschise</i> -</p>

		<p><i>platformă de date deschise în care datele disponibile la nivel de oraș/localitate (date sectoriale) accesibile publicului, se află în corelație cu următorul proiect implementat la nivel local de către Municipiul Câmpia Turzii:</i></p> <p>1. Titlu: Instrumente și baze de date integrate destinate amenajării teritoriului în arealul CUA</p> <p>Data începere: 21 decembrie 2009 Data finalizare: 30 martie 2011</p> <p>Obiectiv: Dezvoltare de noi competențe pentru personalul din Comunitatea Urbană Arieș care lucrează la planificare teritorială folosind noi tehnologii pentru un Sistem de Informații Geografice (GIS).</p> <p>Rezultatele proiectului au fost:</p> <ul style="list-style-type: none"> - Eficientizarea activității primăriilor pe acest sector, reducerea costurilor pentru serviciile GIS; - Servicii de tip topo/GIS pentru terți; - Suport pentru crearea și funcționarea unui centru de urbanism intercomunal (servicii și avize); - Transparența și eficiența actului administrativ local (acces selectiv pentru contribuabili, servicii on-line); - Servicii mai bune și mai rapide oferite populației; - Atragerea, perfecționarea, fidelizarea unui corp local de expertiză. <p>Activitățile finanțate:</p> <ul style="list-style-type: none"> - Înființarea unui birou GIS special pentru măsurători și conversii dotat cu stație totală (topo), plotter A0, aplicație CAD cu licență și vehicul tehnic; - Formarea personalului; - Campanii de măsurători topo și achiziții de date; - Asistență tehnică locală; - Acțiuni de comunicație - internă și externă. <p>Așadar, proiectul menționat deja implementat la nivel local se află în concordanță cu investiția propusă de creare a unei baze de date GIS, propusă în proiectul prezent, deoarece ambele încurajează digitalizarea instituțiilor publice, eficientizarea serviciilor oferite publicului și stocare și utilizarea datelor prin intermediul serviciilor și infrastructurii TIC. De asemenea, investiția presupune și amplasarea de camere video în zonele stradale și parcuri din Municipiul Câmpia Turzii.</p> <p>Prin aceste investiții se încurajează asigurarea unei tranziții digitale a sectorului public la nivel local, prin transformarea durabilă urbană, fiind în strânsă legătură atât cu Pilonul IV Coeziune socială și teritorială care pune accentul pe investițiile verzi digitale și pe reducerea disparităților regionale, cât și obiectivele Componentei 10 care contribuie la dezvoltarea urbană și transformarea durabilă urbană prin utilizarea soluțiilor verzi și digitale.</p>
4.	Corelarea cu proiecte în curs de implementare de la nivel local	Implementarea investițiilor I.1.2. Mobilitate urbană verde - alte infrastructuri TIC, respectiv Achiziția și

		<p>punerea în funcțiune a echipamentelor și infrastructurii (hard și soft) - Dezvoltarea de servicii și structuri de sprijin foarte specializate pentru administrațiile publice și întreprinderi: Baze de date GIS la nivel metropolitan sau local/Date deschise - platformă de date deschise în care datele disponibile la nivel de oraș/localitate (date sectoriale) sunt accesibile publicului, se află în corelație cu proiectele/programele interne ale Primăriei Municipiului Câmpia Turzii ce constau în eficientizarea serviciilor publice ale aparatului administrativ prin utilizarea digitalizării și infrastructurii TIC.</p> <p>Respectiv, în prezent Primăria Câmpia Turzii pune la dispoziție cetățenilor următoarele servicii online:</p> <ul style="list-style-type: none"> - Depunerea online a proiectelor pentru activități non-profit de interes general pe finanțări nerambursabile în baza legii nr. 350/2005; - Plăți online: colectarea impozitelor și a taxelor; amenzilor contravenționale; - Platformă online servicii impozite și taxe. <p>Preocuparea Municipiului Câmpia Turzii pentru utilizarea tehnologiei informației și comunicării, digitalizarea și transpunerea datelor fizice în date online, GIS, este una semnificativă.</p> <p>Așadar, inițiativele pe plan local se află în concordanță cu Pilonul IV. Coeziune socială și teritorială care contribuie la reducerea disparităților regionale prin investițiile verzi și digitale, dar și la îndeplinirea obiectivelor Componentei 10 - Fondul Local.</p>
5.	Corelarea cu celelalte proiecte pentru care se aplică la finanțare	<p>Investiția prezentă se află în concordanță cu investițiile pentru care se aplică la finanțare, deoarece toate investițiile vizează implementarea de politici urbane de dezvoltare, promovând coeziunea socială și teritorială. Investițiile propuse contribuie în mod integral la susținerea a cinci reforme din cadrul Planului Național de Redresare și Reziliență.</p> <p>Investițiile pentru care se aplică la finanțare contribuie la obiectivele generale ale programului Componenta 10 - Fondul local:</p> <p>O1 - Investiții în infrastructura locală pentru tranziția verde a zonelor urbane și rurale, reducerea disparităților teritoriale la nivel regional, intra-regional și intra-județean.</p> <p>O2 - Reformarea și digitalizarea la nivelul autorităților publice locale în ceea ce privește instrumentele de planificare urbană.</p> <p>Investițiile complementare pentru care se aplică la finanțare sunt:</p> <ul style="list-style-type: none"> ▪ Construirea a 30 de unități locative destinate tinerilor marginalizați din Municipiul Câmpia Turzii; ▪ Amplasarea a 10 stații de reîncărcare pentru vehiculele electrice; ▪ Elaborarea/Actualizarea în format GIS a planurilor urbanistice și de amenajare ale Municipiului Câmpia Turzii <p>În ceea ce privește impactul pe care prezenta finanțare îl va avea prin implementarea investițiilor</p>

		<p>propușe, acesta va fi atât de natură economică și socială, cât și de natură a bunei guvernante, sustenabilă și durabilă.</p> <p>Din punct de vedere economic, investiția permite crearea unei baze de date și transpunerea acesteia în format GIS, utilizând resurse umane și materiale minime, care pe termen lung devine sustenabilă și durabilă.</p> <p>Referitor la buna guvernanta, investiția oferă cadrul de dezvoltare eficientă a instituțiilor publice prin eficientizare, analizare și sumarizarea informațiilor importante ce influențează deciziilor și politicile întreprinse la nivel local.</p> <p>Beneficiarii direcți ai investiției prezente sunt reprezentați de Primăria Municipiului Câmpia Turzii, instituțiile publice, angajații instituțiilor publice, dar mai ales cetățenii Municipiului Câmpia Turzii.</p>
6.	Efectul pozitiv previzionat prin realizarea obiectivului de investiții	<p>Efectele pozitive previzionate în urma implementării investiției de crearea a unei baze de date în format GIS, duc la îmbunătățirea următoarelor aspecte în cadrul primăriei:</p> <ul style="list-style-type: none"> ▪ Luarea deciziilor la nivelul administrației publice va fi mai rapidă și corectă, bazată pe evidențe GIS actualizate; ▪ Creșterea vitezei pentru emiterea documentelor și disciplină în construcții; ▪ Corelarea valorilor impozitelor și taxelor din evidențele scriptice ale primăriei, cu situațiile reale din teren; ▪ Monitorizarea dinamicii construcțiilor (construcții noi, modificate, demolate, clădiri în construcție) și identificarea acelor care nu respectă reglementările urbanistice; ▪ Creșterea eficienței în multe compartimente din administrația publică prin digitalizarea datelor; ▪ Partajarea eficientă a datelor teritoriale între departamentele primăriei; ▪ Mai bună informare a cetățenilor prin seturile de hărți tematice pe internet. <p>Realizarea de baze de date GIS, reprezintă copia realității din teren și astfel:</p> <ul style="list-style-type: none"> ▪ Se reduc timpii necesari pentru deplasarea pe teren; ▪ Se reduc costurile și riscurile deplasărilor în teren; ▪ Se elimină influența condițiilor meteorologice asupra muncii; ▪ Oferă posibilitatea de a digitaliza și măsura direct în imagini și GIS; ▪ Crește eficiența și confortul documentării pentru digitalizarea datelor; ▪ Oricând se poate reface inspecția unei locații pentru rezolvarea unei întrebări. <p>În același timp, departamentele din administrația locală vor beneficia de îmbunătățirile aduse de bazele de date în format GIS.</p> <p>Conducerea primăriei va avea la dispoziție datele necesare pentru a lua decizii, cu costuri reduse, va putea realiza hărți tematice într-un timp scurt, cu sintetizarea situației.</p>

		<p>Investiția prezentă de tip infrastructură TIC, constă în crearea la nivel local transpuse în format GIS pentru gestionarea mai eficientă a acestora. Respectiv, datele existente la nivel de UAT în format fizic și scriptic vor fi transpuse digital în format GIS, pentru structurarea lor.</p> <p>Departamentul de urbanism, planificare teritorială și disciplină în construcții va îmbunătăți realizarea reglementărilor urbanistice, emiterea certificatelor de urbanism, monitorizarea construcțiilor, gestionarea eficientă a adreselor administrative și a fondului locativ.</p> <p>O altă categorie de beneficiari vor fi cetățenii, care prin publicarea datelor și hărților pe internet vor avea acces la date și informații utile, respectiv vor putea beneficia de serviciile administrației publice într-un timp mai scurt.</p>
7.	Modul de îndeplinire a condițiilor aferente investițiilor	<p>În ceea ce privește modul de îndeplinire a condițiilor specifice aferente investițiilor de infrastructură TIC, acestea sunt respectate.</p> <p>Investiția nu presupune lucrări de construcții ce se supun autorizării, neexistând intervenții ce vizează terenuri sau clădiri. Presupune doar crearea unei baze de date în format GIS.</p> <p>Prezenta investiție presupune și amplasarea de camere video pentru monitorizarea traficului, a zonelor aglomerate și a parcurilor.</p> <p>De asemenea, investiția se află în concordanță cu strategiile locale de dezvoltare, reprezentând un mecanism de îndeplinire al obiectivelor și țințelor propuse de Municipiul Câmpia Turzii, identificate în Strategia Integrată de Dezvoltare Urbană 2021-2027.</p>
8.	Descrierea procesului de implementare	<p>În etapa de implementare a proiectului se vor avea în vedere o serie de activități care să asigure desfășurarea corespunzătoare a implementării investiției de dezvoltare a infrastructurii TIC, prin crearea unei baze de date în format GIS.</p> <p>În cadrul implementării Municipiul Câmpia Turzii va contracta serviciile unei firme specializate în sisteme informatice geografice, care să colecteze datele din teren, să realizeze măsurătorile, interpretările datelor și să le transpună în format GIS, prin utilizarea de programe și aplicații informatice.</p> <p>După realizarea și instalarea infrastructurii TIC (respectiv bazele de date transpuse în format GIS și amplasarea camerelor video), aceasta va fi pusă în funcționare oferită spre vizualizare și acces deschis către public. Periodic baza de date GIS va necesita mentenanță și reactualizare a datelor, respectiv deplasarea pe teren și identificarea noilor date și informații apărute.</p> <p>Dovada instalării și punerii în funcțiune a infrastructurii TIC se va realiza prin asumarea unui raport de către beneficiar și întocmirea documentației tehnice a infrastructurii TIC, conform condițiilor menționate în ghid.</p> <p>Managementul proiectului va fi asigurat de către o echipă internă din partea Municipiului Câmpia Turzii care va cuprinde cel puțin un manager de proiect, un responsabil financiar și un responsabil achiziții care se vor asigura ca toate activitățile proiectului să se</p>

		desfășoare în cele mai bune condiții cu încadrarea în termenele previzionate.
9.	Alte informații	<p>Investiția prezentă, <i>Dezvoltarea infrastructurii TIC prin crearea de baze de date în format GIS în Municipiul Câmpia Turzii</i>, va asigura în perioada de pregătire, verificare, implementare și durabilitate respectarea legislației la nivel național și comunitar, aplicabilă în domeniul dezvoltării durabile, protecției mediului, egalității de șanse, de gen, nediscriminare, accesibilitate. De asemenea, în procesul de pregătire, verificare, implementare și durabilitate a contractului de finanțare se vor respecta obligațiile prevăzute în PNRR pentru implementarea principiului DNSH (Do no significant harm).</p> <p>Investiția prezentă se află în obiectivele și țintele propuse de Municipiul Câmpia Turzii în strategiile de dezvoltare locală, fiind încadrată în mai multe domenii de interes precum creșterea competitivității economice prin inovare și digitalizarea Municipiului Câmpia Turzii, modernizare infrastructurii digitale. Anexat Notei de Fundamentare se regăsește un extras din Strategia Integrată de Dezvoltare Urbană 2021-2027 a Municipiului Câmpia Turzii, care se află în concordanță cu investiția de infrastructură TIC propusă.</p>

NUME SI PRENUME LOJIGAN DORIN-NICOLAE
 DATA 13.05.2022
 SEMNĂTURA

The image shows a handwritten signature in black ink over a circular official stamp. The stamp contains the text 'MUNICIPIUL CÂMPIA TURZII' around the top edge and 'PRIMAR' in the center. The signature is a stylized, cursive script.

.....
(denumirea/numele)

SCRISOARE DE ÎNAINȚARE

Către
(denumirea autorității contractante și adresa completă)

Ca urmare a Anunț intenție nr.din, privind achiziția directă pentru
atribuirea contractului/(denumirea contractului
de achiziție publică), noi

/ (denumirea/numele ofertantului) vă transmitem alăturat următoarele:

1. coletul sigilat și marcat în mod vizibil, conținând, în original (dacă este cazul):
 - a) oferta;
 - b) documentele care însoțesc oferta.

Avem speranța că oferta noastră este corespunzătoare și vă satisface cerințele.

Data completării

Cu stimă,

Ofertant,

.....
(semnătura autorizată)

Ofertant

FORMULAR 2

.....
(denumirea/numele)

INFORMAȚII GENERALE

1. Denumirea/numele:

2. Codul fiscal:

3. Adresa sediului central:

4. Telefon:

Fax:

E-mail:

Cont Trezorerie:

5. Certificatul de înmatriculare/înregistrare:

6. Activități CAEN pentru care există autorizare (se va preciza codul CAEN corespondent obiectului acordului-cadru)

7. Cifra de afaceri pe ultimii 3 ani:

Cifra de afaceri în domeniul de activitate specific obiectului contractului			
Anul	Valoare Moneda	Curs de schimb	Echivalent LEI
2019			
2020			
2021			
Media cifrei de afaceri			

Semnătura ofertantului sau a reprezentantului ofertantului

Numele și prenumele semnatarului

Capacitate de semnătură

Detalii despre ofertant

Numele ofertantului

Țara de reședință

Adresa

Adresa de corespondență (dacă este diferită)

Telefon / Fax

Data

Totodată, declar că am luat la cunoștință de prevederile « Falsul în Declarații » din Codul Penal referitor la « Declaraarea necorespunzătoare a adevărului, făcută unui organ sau instituții de stat ori unei alte unități în vederea producerii unei consecințe juridice, pentru sine sau pentru altul, atunci când, potrivit legii ori împrejurărilor, declarația făcută servește pentru producerea acelei consecințe, se pedepsește cu închisoare de la 3 luni la 2 ani sau cu amendă »

Notă: Toate câmpurile trebuie completate de ofertant sau după caz, de către reprezentantul ofertantului. Această declarație, în cazul asocierii, se va prezenta de către fiecare membru în parte, semnată de reprezentantul său legal.

Operator Economic

FORMULAR 3

.....
(denumirea)

DECLARAȚIE PRIVIND CONFLICTUL DE INTERESE

Subsemnatul _____, reprezentant împuternicit al _____ (denumirea și datele de identificare ale operatorului economic)

declar pe propria răspundere, sub sancțiunea excluderii din procedură și sub sancțiunile aplicate faptei de fals în acte publice, că nu mă aflu în situația prevăzută la art. 59-60 din Legea nr. 98/2016 privind achizițiile publice.

În sensul celor de mai sus, depun anexat prezentei declarații Certificat constatator eliberat de Ministerul Justiției - Oficiul Registrului Comerțului (sau echivalent în cazul persoanelor juridice străine) [SAU] Extras din Registrul acționarilor, certificate de administrator, în cazul societăților pe acțiuni.

Subsemnatul declar că informațiile furnizate sunt complete și corecte în fiecare detaliu și înțeleg că autoritatea contractantă are dreptul de a solicita, în scopul verificării și confirmării declarațiilor, orice documente doveditoare de care dispun.

Semnătura ofertantului sau a reprezentantului ofertantului

Numele și prenumele semnatarului

Capacitate de semnătura

Detalii despre ofertant

Numele ofertantului

Țara de reședință

Adresa

Adresa de corespondență (dacă este diferită)

Telefon / Fax

Data

Totodată, declar că am luat la cunoștință de prevederile « Falsul în Declarații » din Codul Penal referitor la « Declararea necorespunzătoare a adevărului, făcută unui organ sau instituții de stat ori unei alte unități în vederea producerii unei consecințe juridice, pentru sine sau pentru altul, atunci când, potrivit legii ori împrejurărilor, declarația făcută servește pentru producerea acelei consecințe, se pedepsește cu închisoare de la 3 luni la 2 ani sau cu amendă »

.....
(denumirea)

**DECLARAȚIE privind neîncadrarea în art. 164, 165, 167
din Legea nr. 98/2016**

Subsemnatul, reprezentant împuternicit al (denumirea operatorului economic), în calitate de candidat/ofertant/ofertant asociat/terț susținător al candidatului/ofertantului, la procedura de (se menționează procedura) pentru atribuirea contractului având ca obiect (denumirea produsului, serviciului sau lucrării), codul CPV....., la data de (zi/luna/an), organizată de (denumirea autorității contractante), declar pe propria răspundere că nu mă aflu în vreuna din situațiile prevăzute la art. 164, 165, 167 din Legea nr. 98/2016 privind achizițiile publice.

Subsemnatul declar că informațiile furnizate sunt complete și corecte în fiecare detaliu și înțeleg că autoritatea contractantă are dreptul de a solicita, în scopul verificării și confirmării declarațiilor, orice documente doveditoare de care dispun.

Înțeleg că în cazul în care această declarație nu este conformă cu realitatea sunt pasibil de încălcarea prevederilor legislației penale privind falsul în declarații.

Semnătura ofertantului sau a reprezentantului ofertantului

Numele și prenumele semnatarului

Capacitate de semnătură

Detalii despre ofertant

Numele ofertantului

Țara de reședință

Adresa

Adresa de corespondență (dacă este diferită)

Telefon / Fax

Data

Totodată, declar că am luat la cunoștință de prevederile referitoare la « Falsul în Declarații » din Codul Penal legate de « Declararea necorespunzătoare a adevărului, făcută unui organ sau instituții de stat ori unei alte unități în vederea producerii unei consecințe juridice, pentru sine sau pentru altul, atunci când, potrivit legii ori împrejurărilor, declarația făcută servește pentru producerea acelei consecințe, se pedepsește cu închisoare de la 3 luni la 2 ani sau cu amendă »

Notă: Toate câmpurile trebuie completate de ofertant sau după caz, de către reprezentantul ofertantului.

.....
(denumirea)

FORMULAR DE OFERTĂ (PROPUNERE FINANCIARĂ)

pentru atribuirea contractului

1. Examinând documentația de atribuire, subsemnații....., reprezentanți ai ofertantului _____ (denumirea/numele ofertantului), ne oferim ca, în conformitate cu prevederile și cerințele cuprinse în documentația mai sus menționată, să furnizăm..... (denumirea produselor, serviciilor sau lucrărilor) pentru suma delei plătitibilă după recepția produselor/serviciilor/lucrărilor respective, la care se adaugă TVA în valoare delei (suma în litere și în cifre) conform legii;

2. Ne angajăm să menținem această ofertă valabilă pentru o durată de _____ zile, (durata în litere și cifre), respectiv până la data de _____ (ziua/luna/anul), și ea va rămâne obligatorie pentru noi și poate fi acceptată oricând înainte de expirarea perioadei de valabilitate.

3 Până la încheierea și semnarea contractului această ofertă, împreună cu comunicarea transmisă de dumneavoastră, prin care oferta noastră este stabilită câștigătoare, vor constitui un contract angajant între noi.

4. Precizăm că:

nu depunem oferta alternativă.

depunem oferta alternativă.

Semnătura ofertantului sau a reprezentantului ofertantului
Numele și prenumele semnatarului
Capacitate de semnătură

Detalii despre ofertant

Numele ofertantului
Țara de reședință
Adresa
Adresa de corespondență (dacă este diferită)
Telefon / Fax
Data

Operator economic

.....
(denumirea/numele)

**DECLARAȚIE PRIVIND RESPECTAREA OBLIGAȚIILOR RELEVANTE DIN
DOMENIILE MEDIULUI, SOCIAL ȘI AL RELAȚIILOR DE MUNCĂ**

Subsemnatul(a) (*denumirea, numele operatorului economic*), în calitate de ofertant la achiziția directă pentru atribuirea contractului de achiziție publică organizată de, declar că la elaborarea ofertei am ținut cont de obligațiile relevante din domeniile mediului, social și al relațiilor de muncă, luând cunoștință de instituțiile competente de la care se pot obține informații detaliate privind reglementările respective

Data completării(ziua, luna anul).

Operator economic,

.....(numele operatorului economic)

..... (numele persoanei autorizate și semnătura)

Notă: Acest formular se va completa de către toți operatorii economici participanți la achiziția directă, indiferent dacă sunt ofertanți, lideri de asociație sau asociați.