



ROMÂNIA  
JUDEȚUL CLUJ  
CONSILIUL LOCAL AL MUNICIPIULUI CÂMPIA TURZII  
Str. Laminoriștilor nr.2  
Tel: 0264/368001; 0264/368002; 0264/368004; fax: 0264/365467  
<https://campiaturzii.ro>; e-mail: [primaria@campiaturzii.ro](mailto:primaria@campiaturzii.ro)

---

## HOTĂRÂRE

Nr. 156 din 30.09.2021

**Pentru aprobarea Statutului actualizat al municipiului Câmpia Turzii, la nivelul anului 2021.**

Consiliul Local al Municipiului Câmpia Turzii întrunit în ședința ordinară la data de 30 septembrie 2021;

Analizând proiectul de hotărâre nr. 19835 din 20.07.2021 pentru aprobarea Statutului actualizat al municipiului Câmpia Turzii, la nivelul anului 2021, inițiat de Primarul Municipiului Câmpia Turzii, *dl. Dorin Nicolae LOJIGAN*;

Având în vedere referatul de aprobare nr. 19834 din 20.07.2021 prin care s-a justificat necesitatea și oportunitatea aprobării Statutului actualizat al municipiului Câmpia Turzii, la nivelul anului 2021;

În conformitate cu dispozițiile ordinului nr. 25/2021 al Ministerului Dezvoltării, Lucrărilor Publice și Administrației pentru aprobarea modelului orientativ al statutului unității administrativ-teritoriale, precum și a modelului orientativ al regulamentului de organizare și funcționare a consiliului local, cu modificările și completările ulterioare;

Văzând raportul de specialitate nr. 19836 din 20.07.2021, precum și avizul favorabil dat proiectului de hotărâre de către comisia de specialitate nr. 1 pentru buget, finanțe, prognoze economice, administrație publică, a Consiliului Local al Municipiului Câmpia Turzii;

Fiind îndeplinite prevederile art.133-140 din OUG 57/2019 privind Codul Administrativ, modificată;

În temeiul dispozițiilor art.104, art.129 alin(3), lit."a", art.196, alin (1), lit."a", art 289, alin(16), lit."a" din O.U.G. nr.57/2019 privind Codul administrativ, cu modificările și completările ulterioare;

## HOTĂRĂȘTE:

**Art.1.** Se aprobă *Statutul actualizat al municipiului Câmpia Turzii*, la nivelul anului 2021 prevăzut în anexa care face parte integrantă din prezenta hotărâre.

**Art.2.** Începând cu data adoptării prezentei hotărâri orice altă prevedere având același obiect de reglementare își încetează aplicabilitatea.

**Art.3.** Cu ducerea la îndeplinire a prezentei hotărâri se încredințează Primarul Municipiului Câmpia Turzii, precum și toate direcțiile și serviciile din cadrul Primăriei municipiului Câmpia Turzii.

**Art.4.** Prezenta hotărâre are caracter normativ.

**Art.5.** Comunicarea prezentei hotărâri se face prin grija Serviciului Juridic.

**PREȘEDINTE DE ȘEDINȚĂ**

*Samoilă GAL*



**CONTRASEMNEAZĂ  
SECRETAR GENERAL**

**AL MUNICIPIULUI CÂMPIA TURZII**

*Nicolae ȘTEFAN*

Voturi: Pentru: 19


Împotrivă:--

Abțineri :--

Numărul consilierilor în funcție: 19

Numărul consilierilor prezenți:19

Anexa la HCL nr. 156 din 30.09.2021



JUDEȚUL CLUJ  
MUNICIPIUL CÂMPIA TURZII  
ROMÂNIA

# STATUTUL MUNICIPIULUI CÂMPIA TURZII

## CUPRINS:

<b>CAPITOLUL I - PREZENTARE GENERALĂ A MUNICIPIULUI CÂMPIA TURZII.....</b>	<b>4</b>
<b>CAPITOLUL II - AȘEZARE GEOGRAFICĂ.....</b>	<b>5</b>
2.1 Date geografice.....	5
2.2 Clima.....	5
<b>CAPITOLUL III - REPERE ISTORICO - ETNOLOGICE.....</b>	<b>6</b>
3.1 Istoricul municipiului Câmpia Turzii.....	6
3.2 Tradiția diversității și pluralității culturale - multietnice și pluriconfesionale.....	8
3.3 Tradiția educativ - academică.....	10
<b>CAPITOLUL IV - POPULAȚIA ȘI STRUCTURA ETNICĂ ȘI CONFESIONALĂ.....</b>	<b>14</b>
4.1 Populația municipiului.....	14
4.2 Structura etnică și confesională .....	15
4.3 Resurse umane.....	15
<b>CAPITOLUL V -AUTORITĂȚILE ADMINISTRAȚIEI PUBLICE LOCALE.....</b>	<b>16</b>
5.1 Consiliul local al Municipiului Câmpia Turzii.....	16
5.2 Primarul Municipiului Câmpia Turzii.....	17
5.3 Primăria Municipiului Câmpia Turzii ca structură funcțională.....	18
5.4 Însemnele Municipiului Câmpia Turzii.....	18
5.4.1 Stema Municipiului Câmpia Turzii.....	18
<b>CAPITOLUL VI - CĂI DE COMUNICAȚII ȘI TRANSPORT PUBLIC.....</b>	<b>19</b>
6.1 Infrastructura rutieră.....	19
6.1.1 Elementele principale ale rețelei intraurbane și legăturile la nivel regional, național și european.....	19
6.2 Rețeaua feroviară.....	19
6.3 Transportul în comun.....	20
<b>CAPITOLUL VII-SERVICII PUBLICE ȘI REȚELE TEHNICO EDILITARE.....</b>	<b>20</b>
<b>CAPITOLUL VIII - ZONE VERZI ȘI DE AGREMENT.....</b>	<b>22</b>
8.1 Zone verzi.....	22
8.2 Agrement.....	22
<b>CAPITOLUL IX - PATRIMONIUL MUNICIPIULUI CÂMPIA TURZII.....</b>	<b>23</b>
<b>CAPITOLUL X - ECONOMIE.....</b>	<b>27</b>
10.1 Specificul activităților economice din municipiu.....	27
10.2 Structura activităților economice din municipiu.....	27
10.3 Structuri de suport a mediului de afaceri.....	30
<b>CAPITOLUL XI - ÎNVĂȚĂMÂNT.....</b>	<b>32</b>
11.1 Învățământ preuniversitar.....	32
11.1.1 Rețeaua școlară și efectivele de elevi.....	32
11.1.2. Performanțe.....	32
11.1.3 Finanțare de la bugetul local.....	32

<b>CAPITOLUL XII - TITLURI ONORIFICE ȘI DISTINCȚII.....</b>	<b>33</b>
12.1 Cetățeni de onoare ai Municipiului Câmpia Turzii.....	33
12.2 Distincții.....	34
<b>CAPITOLUL XIII - PROFILUL CULTURAL AL ORAȘULUI.....</b>	<b>35</b>
<b>CAPITOLUL XIV - SPORT.....</b>	<b>40</b>
<b>CAPITOLUL XV - SĂNĂTATE.....</b>	<b>41</b>
<b>CAPITOLUL XVI - PROTECȚIE SOCIALĂ.....</b>	<b>43</b>
16.1 Direcția de Asistență Socială Câmpia Turzii.....	43
16.2 ONG-uri.....	45
<b>CAPITOLUL XVII - COOPERARE INTERNĂ ȘI INTERNAȚIONALĂ.....</b>	<b>45</b>
17.1 Cooperări locale, regionale și naționale.....	45
17.1.1 Relațiile de cooperare pe plan local, intercomunitar (ADI).....	46
17.1.2 Cooperare cu societatea civilă.....	47
17.1.3 Modalitatea de atribuire și de schimbare a denumirilor de străzi.....	48
17.1.4. Participare publică.....	48
17.2. Cooperări internaționale.....	49
<b>CAPITOLUL XVIII - PARTIDE POLITICE ȘI SINDICATE.....</b>	<b>50</b>
<b>CAPITOLUL XIX - MASS-MEDIA.....</b>	<b>50</b>
<b>CAPITOLUL XX - EVENIMENTE.....</b>	<b>51</b>
<b>CAPITOLUL XXI - APĂRARE ȘI ORDINE PUBLICĂ.....</b>	<b>51</b>
21.1. Apărare.....	51
21.2 Ordine publică.....	52
21.2.1. Poliția Municipiului Câmpia Turzii.....	52
21.2.2 Poliția Locală Câmpia Turzii.....	52
<b>CAPITOLUL XXII - PROIECTE EUROPENE, DEZVOLTARE ȘI CONCEPTE.....</b>	<b>55</b>
22.1 Proiecte cu finanțare europeană.....	55
22.2 Proiecte de dezvoltare.....	75
<b>CAPITOLUL XXIII - CONCLUZII.....</b>	<b>75</b>
Anexa 1 la Statut.....	77
<b>COMPONENȚA CONSILIULUI LOCAL AL MUNICIPIULUI CÂMPIA TURZII, LA DATA ELABORĂRII PREZENTULUI STATUT.....</b>	<b>77</b>
Anexa 2 la Statut.....	78
<b>COMPONENȚA COMISIILOR DE SPECIALITATE DIN CADRUL CONSILIULUI LOCAL AL MUNICIPIULUI CÂMPIA TURZII, MANDAT 2020-2024, LA DATA ELABORĂRII PREZENTULUI STATUT.....</b>	<b>78</b>
Anexa 3 la Statut.....	79
<b>REȚEAUA ȘCOLARĂ A MUNICIPIULUI CÂMPIA TURZII, LA DATA ELABORĂRII PREZENTULUI STATUT.....</b>	<b>79</b>
Anexa 4 la Statut.....	80
<b>INVENTARUL BUNURILOR CARE ALCĂTUIESC DOMENIUL PUBLIC AL MUNICIPIULUI CÂMPIA TURZII.....</b>	<b>80</b>
Anexa 5 la Statut.....	101
<b>COMPONENȚA NOMINALĂ, PERIOADA/PERIOADELE DE EXERCITARE A MANDATELOR ALEȘILOR LOCALI DE LA NIVELUL MUNICIPIULUI CÂMPIA TURZII - CONSILIERI LOCALI.....</b>	<b>101</b>
Anexa 6 la Statut.....	105
<b>COMPONENȚA NOMINALĂ, PERIOADA/PERIOADELE DE EXERCITARE A MANDATELOR ALEȘILOR LOCALI DE LA NIVELUL MUNICIPIULUI CÂMPIA TURZII -PRIMARI.....</b>	<b>105</b>

## CAPITOLUL I. PREZENTARE GENERALĂ A MUNICIPIULUI CÂMPIA TURZII

**Coordonate GPS:** 46°32'N 23°52'E

**Suprafață:** total - 2.379 ha, din care 30% reprezintă intravilanul localității și 70 % suprafața în extravilan.

**Altitudine:** 300 m.d.m

**Populație:** total- 27.041 locuitori

**Densitate:** 1.204,51 loc./km<sup>2</sup>

Fus orar EET (+2)

Ora de vară (DST)-EEST (+3)

**Cod poștal:** 405100

**Prefix telefonic:** +40 x64[1]

Prezentul statut a fost elaborat în conformitate cu prevederile Ordonanței de Urgență a Guvernului nr. 57 din 2019, privind Codul Administrativ și cuprinde elemente specifice și informații care individualizează municipiul Câmpia Turzii, în raport cu celelalte municipii din România. În conformitate cu prevederile Legii nr. 351/2001, privind aprobarea planului de amenajare a teritoriului național - Secțiunea a IV-a: Rețeaua de localități, Câmpia Turzii este municipiu de rangul II, Municipiu de importanță intrajudețeană a județului Cluj.

Municipiul Câmpia Turzii este persoană juridică de drept public, cu capacitate juridică deplină și patrimoniu propriu, subiect juridic de drept fiscal, titular al codului de înregistrare fiscală și al conturilor deschise la unitățile teritoriale de trezorerie, precum și la unitățile bancare. La nivelul municipiului autonomia locală se exercită prin intermediul autorităților publice locale, Consiliul Local al municipiului Câmpia Turzii, ca autoritate deliberativă și Primarul municipiului Câmpia Turzii ca autoritate executivă.

În justiție, municipiul este reprezentat de primar conform prevederilor Ordonanței de urgență 57/2019 privind Codul Administrativ. În contextul strategiei de dezvoltare spațială a României, Municipiul Câmpia Turzii este pol de importanță intrajudețeană, având rol de echilibru în sistemul urban. În cadrul județului Cluj, Câmpia Turzii se integrează în rândul municipiilor, situându-se pe locul al patrulea din perspectiva populației, după Municipiile Cluj Napoca, Turda și Dej.

Municipiul Câmpia Turzii este împărțit în mai multe cartiere, subdiviziuni administrative fără personalitate juridică, dispuse radial, față de centrul municipiului:

- Cartier Centru
- Cartier Blocuri
- Cartier Sâncrai
- Cartier Șarăt
- Cartier Insulă
- Cartier Lut
- Zona Industrială

Municipiul Câmpia Turzii este individualizat în raport cu alte unități administrativ-teritoriale, ținând seama de datele și informațiile cuprinse în prezentul statut.

## CAPITOLUL II AȘEZARE GEOGRAFICĂ

### *2.1 Date geografice*

Municipiul Câmpia Turzii dispune de un cadru natural ce are, în general, caracteristici favorabile dezvoltării sale teritoriale complexe. Dintre avantajele teritoriale ale orașului, se remarcă, în primul rând, configurația reliefului, ce oferă localității suprafețe plane întinse pentru acoperirea necesităților acesteia de extindere teritorială și de dezvoltare a activităților economice. În același timp, structura geologică locală susține diversificarea activităților industriale, prin oferirea de resurse subterane utile producției de materiale de construcții.

Câmpia Turzii s-a dezvoltat în cadrul Depresiunii Turda – Câmpia Turzii, subunitate de relief a Culoarului Arieșului Inferior, corespunzător sectorului de vale al râului Arieș cuprins între unitatea montană și confluența sa cu Mureșul. Spre amonte limita teritorială este reprezentată de comuna Moldovenești, spre aval culoarul se întinde până în zona comunei Gura Arieșului. Totodată, din punct de vedere fizico-geografic, culoarul este mărginit la vest de Culmea Trascăului, la nord de Culmea Feleacului (Dealurile Turzii), la est de Câmpia Transilvaniei, iar la sud de Podișul Târnavelor, prin subunitatea Podișul Măhăceni.

Configurația teritorială a culoarului este cea a unui arc având convexitatea generală spre nord și orientare NV-SE. Totodată, culoarul este asimetric, astfel că teritoriul său stâng este mai îngust, iar cel drept mai întins. Astfel, malul drept al râului are o lățime de 9,7 km în dreptul Câmpiei Turzii, în timp ce malul stâng se întinde pe doar 1,6 km. Morfologia versanților este de asemenea diferită, versantul stâng fiind mai abrupt decât cel drept, înregistrând denivelări de 60-100 m și fiind marcat de cuate, în special în sectorul Vișoara-Hădăreni.

*Relieful* specific culoarului este cel de dealuri, terase și luncă, iar Câmpia Turzii este situată în zona de terase a luncii largi a Arieșului, cu altitudini de 300-305 m, în timp ce altitudinea maximă cea mai apropiată este de 520 m, pe teritoriul comunei Călărași.

Caracteristicile generale ale reliefului reprezintă avantaje teritoriale pentru Municipiul Câmpia Turzii, acesta dispunând de spații largi și line de dezvoltare către zona adiacentă din sud (comuna Călărași) și vest (comuna Mihai Viteazu). De asemenea, specificul structurii geologice locale oferă posibilitatea valorificării resurselor de subsol prin dezvoltarea industriei materialelor de construcții, cu oportunitatea atragerii investițiilor externe în acest domeniu și sprijinirea dezvoltării unei rețele locale de exploatare.

### *2.2 Clima*

*Clima* temperată continental-moderată de pe teritoriul României se manifestă în zona municipiului Câmpia Turzii prin temperaturi medii multianuale de 8,6°C. Temperaturile medii lunare sunt de -3,6°C, în luna ianuarie, și de 19,8°C în luna iulie, ajungându-se astfel la o amplitudine termică de 23,2°C.

*Umezeala aerului* arată gradul de saturare al aerului atmosferic cu vapori de apă. Pentru zona municipiului Câmpia Turzii, umezeala relativă înregistrează valori medii anuale în jur de 74-75%, dar prezintă valori diferențiate pe parcursul anului.

*Rețeaua hidrografică* a municipiului Câmpia Turzii este tributară Arieșului, orașul fiind traversat prin nord și prin est de apele acestuia. Caracteristicile principale ale acestei rețele sunt ramificația slabă, având o densitate scăzută, de 0,50 km/km<sup>2</sup>, și pantă redusă de scurgere.

*Tipologia solurilor* specifice Culoarului Arieșului Inferior cuprinde soluri brune cernoziomice de terasă, soluri aluviale brune de luncă și cernoziomuri levigate, în zona deluroasă.

*Vegetația* naturală dominantă este cea de silvostepă, cuprinzând păduri, tufărișuri și pajiști naturale, cu asociații de pajiști secundare cu păiuș și alte formațiuni ierboase xerofile.

## CAPITOLUL III REPERE ISTORICO-ETNOLOGICE

### *3.1. Istoricul Municipiului Câmpia Turzii*

Cele mai străvechi urme materiale de viață omenească care au fost scoase la iveală datează din faza timpurie a epocii neolitice (epoca nouă a pietrei) din intervalul 6500-3000 î.e.n. Aceste urme constau din obiecte de piatră cioplită, descoperite pe malul stâng al Arieșului, între Valea Sărată și CERCON Arieșul S.A. (fosta „Industria de Lut S.A” – interbelic; „Fabrica de Țigle și Cărămizi Arieșul” – începând cu anul 1966 și apoi „Fabrica de Produse Ceramice Arieșul Câmpia Turzii” începând cu anul 1973). Alte materiale arheologice, de asemenea din epoca străveche, provin din eneoliticul târziu (2700-2100 î.e.n.) apoi, pe măsura înaintării în timp, din faza de trecere de la eneoliticul târziu la perioada timpurie a bronzului (1900-1700 î.e.n.), pe urmă din epoca bronzului (1700-1150 precum și din prima vârstă a fierului (1150-350 î.e.n.) și, în fine, din epoca dacică (secolul III î.e.n.-106 e.n.), corespunzătoare celei de a doua vârstă a fierului. Din faza de tranziție de la Neoliticul târziu la epoca timpurie a bronzului (1900- 1700 î.e.n.) datează un mormânt tumular, descoperit în zona stației de transformare electrice și a racordului CFR dintre Turda și Războieni, cercetat parțial în 1967. Mormântul are dimensiuni apreciabile (diametrul maxim cca 50 m, înălțimea cca 2 m), acoperă o groapă mortuară (în care s-a găsit scheletul unui bărbat înalt și robust) și a fost atribuit unor triburi de păstori nomazi, originari din stepele nord-pontice, fiind un unicat în Transilvania.

**Epoca veche a antichității** este reprezentată de mai multe probe arheologice și numismatice aparținând perioadei când Dacia era provincie romană (secolele II și III e.n.) și urmele mai multor așezări. Din perioada dacică s-au descoperit la Poiana (cartier turdean, la vest de Câmpia-Turzii) podoabe de argint, brățări spiralice cu extremități ornamentate în formă de cap de șarpe și coliere de sârmă răsucită, iar la marginea drumului Viișoara-Boian vase de lut ornamentate.

#### **Perioada post romană**

Din epoca post romană s-au găsit mai multe dovezi arheologice în împrejurimi (la Turda și la Urca). Din perioada marilor migrații ale popoarelor este atestată trecerea prin zonă a Avarilor. Din vremea de după retragerea la sud de Dunăre a stăpânirii imperiale a Romei, în așa numita epocă a marilor migrații a popoarelor (secolele IV-X) este semnalată recenta descoperire arheologică în teritoriul orașului Câmpia Turzii, a urmelor unei așezări a populației daco-romane, locuirea fiind datată în secolele IV-V; în același loc, s-au găsit resturi de complexe - locuințe și bordeie - mai noi, care provin din secolul VIII, ceea ce demonstrează faptul că, în așezarea aceasta a fost reluată locuirea de către elementul autohton, romanizat, populație rurală cu îndeletniciri câmpenești. Tot din secolele marilor migrații se mai cunoaște trecerea pe



aici a avarilor (probabil începutul secolului VIII) de la care au rămas morminte, precum și existența în zonă a unei așezări din secolele VII-IX, aparținând populației autohtone, împreună cu urme de cultură materială de epocă (cioburi de lut ars).

### **Evul mediu**

Cea mai veche informație scrisă și păstrată despre Câmpia-Turzii se referă la satul Ghiriș Sâncrai și se află într-un document redactat în anul 1219 de cancelaria regală a Ungariei. Este vorba de actul de donație al regelui ungar Andreas 11 (1205-1235) în favoarea clericilor Episcopiei Catolice din Esztergom (Ungaria), prin care le era donat *"un pământ din partea din Ardeal care se cheamă Vinț"* (azi Unirea, lângă Ocna Mureș). Unul dintre reperele de hotar care delimita acel teren se afla *"pe drumul de lângă hotarul satului Chieșd"* (azi Plăiești), în satul Villa Sancti Regis (satul regelui sfânt, mai târziu numit Ghiriș-Sâncrai). Ghiriș-Sâncrai era deci la acea dată domeniu de coroană. Cel dintâi certificat de atestare al satului învecinat Ghiriș-Arieș este datat 1292, fiind un înscris prin care capitul Episcopiei catolice din Alba-Iulia confirma că Paul și Petru, fiii nobilului Gerus din Ghiriș-Arieș au vândut comitelui Ioan, fiul lui Urkund, nobil de Tordalaka (această mică așezare medievală nu mai există) pentru 30 de mărci un pământ numit Terra Gerusteleke (pământul lui Gerus), aflat în Comitatul Turda, „*circa undam fluvii Aranyas*” („aproape de râul Arieș”) *"cu toate folosințele sale"*. În registrul de dijme papale dintre anii 1332-1337 figurează numai satul Ghiriș-Sâncrai (Villa Sancti Regis, Villa de Sancto Rege, Villa Zenthkiraly). În Ghiriș-Sâncrai exista deci o parohie romano-catolică, cu o populație probabil formată din mai multe naționalități. În aceeași perioadă, Ghiriș-Arieș era locuit majoritar de români ortodocși. În anul 1610 Ghiriș-Arieș a fost ridicat printr-o decizie a principelui Ardealului Gabriel Báthory (1608-1613) la rangul de târg, cu ocazia donării acestui domeniu (Gheres, Girisch) unui număr de 58 militari din garda princiară (care i-au salvat viața) și înobilări acestora. Domeniul cuprindea: satul și castelul Aranyos-Gyeres, precum și satele Tăureni, Tritenii de Sus, Tritenii de Jos, Iacobeni, Coc (azi Pădureni) și Boian. Ghiriș-Arieș a devenit târg și colonie militară, în timp ce Ghiriș-Sâncrai a rămas mai departe un sat cu economie feudală și cu servituți iobăgești.

După 1763 Ghiriș-Arieș decade treptat, fiindu-i anulate drepturile și privilegiile. În secolul XVIII castelul Ghiriș-Arieș a fost folosit drept cantonament militar și sediu al grănicerilor. Ruinele sale se mai vedeau încă la mijlocul secolului XIX. În anul 1861, când localitățile privilegiate își redobândesc autonomia, Ghiriș-Arieșului i s-au restituit parțial privilegiile avute înaintea revoluției din 1848. În anul 1867 Ghiriș-Arieș trece din nou în rândul așezărilor rurale cu statut de comună. Acest statut îl va păstra până în anul 1925, anul creării comunei Câmpia-Turzii.

### **Perioada interbelică**

Spre sfârșitul deceniului întâi al secolului XX s-a petrecut un eveniment notabil: Ghirișul își găsește o nouă vocație - industria. La Ghiriș-Arieș existau în anul 1920 (înaintea Reformei Agrare din 1921) trei mari latifundiari: Betegh Miklos, Statul Român (proprietar de drept al unei foste moșii a Statului Austro-Ungar) și Parohia Reformată-Calvină. La Ghiriș-Sâncrai existau de asemenea trei mari latifundiari: Betegh Miklos și soția, văduva contelui (grof) Bethlen Balint (n. 1856, Beclean - d. 1913, Budapesta, căsătorit cu contesa Uzon Adalberta Beldi în 1882 la Cluj); și Illyes Olga (cu reședința în Sâncraiu de Mureș). Chiar și după Reforma Agrară din 1921, marii proprietari de pământ au continuat să existe la Câmpia Turzii. Contele Betheln Ödön își avea cea mai mare parte a moșiilor la Urca.

Legat de industrializare, legendele istorice vorbesc despre faptul că, inițial, edificatorul Uzinei Metalurgice, Iszo Diamant, a luat legătura cu oficialitățile din comuna Luna, pentru construirea acesteia.

Populația comunei Luna, consultată prin referendum, a respins construirea fabricii pe teritoriul administrativ al acesteia, astfel că Iszo Diamant s-a adresat autorităților din Ghiriș - Arieș.

Astfel a luat naștere Uzina Metalurgică din Ghiriș-Arieș și astfel s-au pus bazele unificării dintre localitățile Ghiriș-Arieș și Ghiriș-Sâncrai.

Unificarea celor 2 localități (Ghiriș-Arieș cu Ghiriș-Sâncrai) a avut loc oficial în anul 1925, localitatea luând numele de comuna Câmpia-Turzii, prin Decretul regal nr. 2456 din 25 septembrie 1925. Câmpia Turzii a devenit, prin legea pentru unificarea administrativă, sediu de plasă (una din cele 6 plase ale județului Turda). Conform recensământului populației României din 29 decembrie 1930, plasa Câmpia Turzii cuprindea 19 comune.

În prezent municipiul Câmpia Turzii, având acest statut din 1998, are o suprafață administrativă de 2.379 ha (INS, 2014), o populație totală stabilă de 27.804 locuitori și este compus din 6 cartiere: Zona Centrală, cartier Sâncrai, cartier Insulă, cartier Șarăt, cartier Blocuri și cartier Lut.

### ***3.2. Tradiția diversității și pluralității culturale - multietnice și pluriconfesionale***

#### **Lăcașe de cult:**

***Parohia Ortodoxă nr.1 cu hramul „Adormirea Maicii Domnului”*** (fostă greco-catolică până în 1948), str. Laminoriștilor nr.30 (colț cu str. George Coșbuc). Între anii 1910-1912 a fost înălțată în satul de odinioară Ghiriș-Arieș această biserică de cult greco-catolic din cărămidă și piatră, în locul unei biserici din lemn, mai veche, strămutată în localitatea învecinată Călărași. Terenul a fost achiziționat în anul 1910 de către parohia greco-catolică, în baza unei înțelegeri cu un comerciant evreu local. La data de 1 decembrie 1948 biserica a fost trecută în mod forțat prin decretul nr.358 la cultul ortodox. După anul 1948 biserica a suferit modificări arhitectonice, primind totodată hramul ortodox „Adormirea Maicii Domnului”. Interiorul bisericii s-a refăcut și s-a pictat în stil bizantin.

***Parohia Ortodoxă nr.2 cu hramul „Învierea Domnului”***, Piața M.Viteazu nr.9. Biserica a fost construită între anii 1943-1951, având ca finanțator principal uzina Industria Sârmei S.A., lucrarea executându-se din inițiativa directorului Ionel Floașiu. Arhitectul acestei biserici a fost Gheorghe Cristinel din București (el a proiectat și Palatul Cultural „Ionel Floașiu” din localitate). Constructorul bisericii a fost Gheorghe Pop, sculptorul lucrărilor de la interiorul și exteriorul bisericii a fost Gheorghe Dima, iar pictorul Coriolan Munteanu a executat pictura interioară. Biserica este înscrisă pe lista monumentelor istorice din județul Cluj.

***Parohia Ortodoxă nr.3 cu hramul „Sf. Arhangheli Mihail și Gavril”*** (fostă greco-catolică până în 1948), str. 1 Decembrie 1918 nr.57 (colț cu str. Axente Sever). Biserica greco-catolică (din fostul cartier Ghiriș-Sâncrai) a fost construită între anii 1928-1930, pe un teren donat de moșierul localnic Miklos Betegh și soția sa. A fost ridicată în cărămidă, cu o singură navă și cu un turn înzestrat la început cu un clopot mic, preluat de la vechea biserică greco-catolică de lemn de pe acest amplasament. La data de 1 decembrie 1948 biserica a fost trecută în mod forțat prin decretul nr.358 la cultul ortodox. După anul 1948 fosta biserică greco-catolică a suferit unele modificări arhitectonice, primind totodată hramul „Sf. Arhangheli Mihail și Gavril”.

**Parohia Ortodoxă nr.4 cu hramul „Sf. Gheorghe, Gavrilă și Andrei”**, str. Nicolae Titulescu f.n. (cartierul Șarât). Construcția a început în anul 1994 și a fost finalizată în 2007. Sub aspect arhitectural, îmbină mai multe stiluri. Iconostasul e construit în stil bizantin, iar interiorul e ornamentat cu fresce.

**Parohia Ortodoxă nr.5 cu hramul „Sf. Ilie Proorocul”**, str. Gheorghe Barițiu nr.38 C. Biserica a fost construită între 1999-2002 în formă de navă. Sculptura și pictura iconostasului au fost realizate în anul 2007. În 2008 s-a executat pictura în frescă de tip neobizantin.

**Parohia Greco-Catolică cu hramul „Buna Vestire”**, str. Vasile Alecsandri f.n. Biserica a fost ridicată între anii 1990-2001 în stil brâncovenesc, caracterizat prin linii curbe. Clopotnița îmbină stilul cubist cu cel românesc. Interiorul este decorat cu fresce și vitralii.

**Parohia Romano-Catolică cu hramul „Inima neprihănită a lui Isus Cristos”**, str. 1 Decembrie 1918 nr.28. Biserica a fost construită în anul 1898 și restaurată în 1912. Este o construcție cu arhitectură dreptunghiulară. Interiorul este aranjat după ritul latin și are expus din anul 1930 originalul tabloului pictat pe pânză “Inima neprihănită a lui Isus Cristos”.

**Biserica Reformată de Rit Calvin**, Piața M.Viteazu nr.1. Este cel mai vechi edificiu din oraș, înălțat în anii 1679-1680, declarat monument istoric. Biserica este o construcție fortificată, împrejmuită cu zid de piatră. Odinioară, zidul era mai înalt, dar în vremurile apropiate, pierzându-și rolul de apărare, a fost micșorat. În 1786 i s-au adus unele modificări: s-a refăcut interiorul și s-a reparat bolta de contesa Kendeffy Rachel, al cărei nume este scris pe o placă de marmură în stânga amvonului.

**Biserica Baptistă Română**, str. Păcii nr.14. În anul 1932 s-a făcut primul locaș de cult al bisericii creștine baptiste. Ideea materializării primului serviciu religios s-a realizat în anul 1926. În prezent Biserica Baptistă are 135 de membri și 75 de aparținători, care participă activ la serviciile adunării religioase, iar începând din anul 2004 beneficiază de un nou lăcaș de cult.

**Biserica Penticostală „Betel”**, str. Tudor Vladimirescu f.n.

**Biserica Penticostală „Betania”**, str. Dr.I.Rațiu nr.59. Prima Biserică Penticostală din Câmpia Turzii, a luat ființă în luna septembrie a anului 1936. În anul 1950 s-a luat decizia construirii unei case de rugăciune, în totalitate din lemn, cu amplasamentul pe strada Teilor. În anul 1979 a fost cumpărată, pe strada Dr.I.Rațiu, nr.59, o casă care să permită numărului mare de membri un confort sporit și posibilitatea desfășurării actelor de cult. Biserica Betania, cu sediul în strada Dr. I. Rațiu, nr.59 s-a reconstruit după revoluția din anul 1989 și se îngrijește de nevoile bisericilor din localitățile: Luna, Luncani, Chețani, Trittenii de Jos, Valea Florilor, Iacobeni, Gura Arieșului.

**Biserica Adventistă de Ziua a Șaptea**, str. Horea nr.19. „Advenștii de Ziua a Șaptea acceptă Biblia ca singurul lor crez și susțin anumite principii fundamentale de credință (ziua de odihnă săptămânală este Sâmbăta). Toate aspectele mărturisirii lor de credință sunt întemeiate pe Scriptură și sunt rodul cercetării profunde a acesteia cu rugăciune stăruitoare și sub călăuzirea Duhului Sfânt”. La Câmpia Turzii advenștii de Ziua a Șaptea au construit o biserică (1990) cu o capacitate de 175-190 persoane. Locașul de cult oferă o ambianță solemnă, caldă și plăcută pentru oricine dorește să se închine și să-L laude pe Dumnezeu, cultul adventist fiind deschis oricărei persoane care îl caută pe Dumnezeu. Biserica situată pe strada Horea nr. 19 a fost renovată în anul 2017.

**Sala Regatului – Martorii lui Iehova**, str. Dr.I.Rațiu nr.20.

Următoarele obiective din Câmpia Turzii au fost înscrise pe Lista monumentelor istorice din județul Cluj, elaborată de Ministerul Culturii din România în anul 2015:

Biserica Reformată de Rit Calvin (Piața Mihai Viteazu).  
Conacul Bethlen (str.1 Decembrie 1918 nr.17, azi bibliotecă școlară a Liceului Teoretic "Pavel Dan").  
Conacul Betegh (azi grădinița „Pinocchio“, str.Teilor nr.10).  
Conacul Paget (azi Clubul Copiilor, str.Băii).  
Centrul civic comunitar interbelic (Piața Mihai Viteazu nr.8-9), compus din Clubul Muncitoresc (azi Casa de Cultură „Ionel Floașiu“) și Biserica ortodoxă.  
Prima Școală Românească (str.Avram Iancu nr.8, azi Muzeul "Prima Școală Românească-1879).  
Tumulii din punctul „Izvorul Fizeș”.  
Tumulii din punctul „Izvorul Elecfalva” .  
Necropola din secolul al VII-lea de pe fosta proprietate Betegh .

### 3.3 Tradiția educativ-academică

*Prima Școală Română din Câmpia Turzii.* La 20 ianuarie 1879 obștea enoriașilor bisericii greco-catolice din Ghiriș-Arieș a luat hotărârea să edifice în mijlocul satului o școală «din piatră», pe cheltuiala proprie, așa cum rezultă din adresa scrisă la 7 februarie 1879 de Ion Hațegan, administrator protopopesc, trimisă Inspectoratului Regesc de Școli din Turda. Prin contribuția populației românești a fost cumpărat terenul și prin clacă s-a construit clădirea Școlii Române, dată în folosință la 20 septembrie 1879 (stil nou), așa cum consemnează inscripția de pe placa de piatră așezată atunci pe frontispiciu.

„ȘCOL'A ROMANA  
GR. CAT. 1879 SEPT. 20 STN  
VENIȚI FIILORU, ASCULTAȚI  
ME ! FRICA D-LUI VE VOIU INVE-  
TIA PS.XXX.11.”

În această școală confesională au învățat tainele scrisului și cititului în limba strămoșească a poporului român, sute de tineri de toate vârstele de pe teritoriul actual al Municipiului Câmpia Turzii. După desființarea Bisericii Române Unite în anul 1948 imobilul a servit drept dispensar TBC al Policlinicii Orășenești.

Începând cu anul 2014 a demarat un amplu proiect de restaurare a edificiului, acesta fiind transformat într-un muzeu cu veleități istorico-culturale, conservat perfect de actuala administrație a Municipiului Câmpia Turzii.

#### *Rețeaua școlară actuală:*

*Școala Gimnazială “Avram Iancu”* a fost înființată în anul școlar 1964-1965 ca școală cu nivel de învățământ primar și gimnazial cu numele de Școala Generală nr. 2. În 1 octombrie 1996 primește numele de Școala cu clasele I-VIII „Avram Iancu”, iar din 1 septembrie 2012 Școala Gimnazială „Avram Iancu”.

Clădirea școlii a fost construită în perioada 1963-1964 și reabilitată între anii 2007 – 2012. Aceasta cuprinde: 18 săli de clasă, 1 laborator informatică, 2 laboratoare științe care funcționează și ca săli de clasă.

Laboratorul de informatică este dotat cu 30 seturi mobilier, 1 catedră, 1 dulap, 30 calculatoare, 1 tablă interactivă.

Laboratoarele de științe sunt dotate cu scaune și mese individuale, material didactic specific și tablă interactivă. Sălile de clasă sunt dotate cu mese și scaune individuale, table, catedre, dulapuri pentru material didactic, calculator, videoprojector și ecran de protecție, hartă 3D, aviziere în fiecare sală de clasă, flipchart la clasele pregătitoare- IV. Sala de sport este dotată cu bănci, saltele, sac de box, mese de tenis, coșuri de baschet, interioare și exterioare, mingi și alte obiecte necesare desfășurării activităților sportive.

Biblioteca școlii este alcătuită din 11.513 volume de cărți, școala beneficiind de cabinet medical și microbuz școlar.

Suprafața școlii este de 2472 mp dispuși pe 3 niveluri, iar suprafața curții este de 7125 mp.

*Școala Gimnazială "Mihai Viteazul"* este cea mai veche instituție școlară din municipiul Câmpia Turzii. Începând cu data de 1 septembrie 1972, școala primește o nouă locație în Cartierul Sud (Muncitoresc), iar de la 1 iunie 1996 este numită „Mihai Viteazul”.

Pentru a realiza misiunea școlii, procesul educațional se desfășoară în 16 săli de clasă, 6 cabinete, 2 laboratoare de biologie respectiv chimie. Toate spațiile școlare sunt conectate la internet, dotate cu videoprojector, laptop/calculator, ecran proiecție. În 12 săli de clasă a fost achiziționat mobilier școlar nou. În toate sălile de clasă au fost montate lambriuri și parchet nou.

Cabinetul de informatică al școlii este dotat cu 28 de calculatoare noi. Centrul de Informare și documentare este mobilat și dotat cu tablă inteligentă. Cabinetul de logopedie este echipat și dotat cu resurse materiale, la fel ca și cabinetul cadru de sprijin. Sala de sport este dotată cu echipamente sportive, mingi, corzi de sărit, jaloane, cercuri, masa de tenis, ladă gimnastică, capre, spalieri, bănci, panouri de baschet, calculator.

Copii beneficiază de program de tip “școala după școală”, transport școlar, pregătiri suplimentare la disciplinele de examen.

#### ***Liceul Teoretic "Pavel Dan"***

Data oficială care marchează debutul activității liceului este 14 septembrie 1953, instituția purtând numele de Școala Medie Mixtă. În primul an școala oferea cursuri la seral pentru salariații care doreau să își completeze studiile, cea mai mare parte fiind muncitori de la Industria Sârmei. Școala Medie Mixtă a început cu 51 de elevi distribuiți în două clase, una de a V-a și cealaltă a VIII-a.

Începând cu anul 1958 s-a trecut la învățământul secundar cu 11 clase, iar un an mai târziu este finalizat noul edificiu, o clădire cu trei niveluri și 16 săli de clasă. În anul școlar 1959 – 1960 Școala Medie Mixtă a funcționat cu programul de zi (având 18 clase cu un total de 607 elevi) și o secție la seral (cu 8 clase cu un total de 214 elevi). În septembrie 1961 se trece la generalizarea învățământului obligatoriu de 8 ani, iar din anul 1968 s-a trecut la sistemul de învățământ liceal cu 12 clase. Doi ani mai târziu apare o nouă reglementare stipulând generalizarea învățământului obligatoriu de 10 ani, școlarizarea din liceu fiind împărțită în două trepte: treapta I și treapta a II-a. Absolvirea primei trepte (clasa a IX-a și clasa a X-a) se făcea de către întreaga generație de tineri care nu își continuau studiile la liceu sau școală profesională. În anul școlar 1976-1977 erau înscriși 1469 de elevi: 713 de școală generală, 404 la liceu – curs de zi și 352 la liceu – curs seral.

Prin Decretul prezidențial nr. 191 din 12 iulie 1977 privind aprobarea rețelei liceelor s-a hotărât desființarea Liceului Real – Uman din Câmpia Turzii în locul lui instalându-și sediul Școala Generală nr.5.

În toamna anului 1990 este reînființat Liceul Teoretic din Câmpia Turzii care din anul școlar 1992 – 1993 adoptă numele patronului spiritual al școlii ”Pavel Dan”, în memoria prozatorului român născut pe aceste meleaguri.

În anul școlar 2010-2011 Școala Gimnazială ”Iuliu Deac” a fost desființată, cu comasarea efectivelor la Liceul Teoretic ”Pavel Dan”, populația școlară ridicându-se în luna septembrie 2015 la cifra de 1067. Unitatea școlarizează elevi în ciclul primar, gimnazial și liceal. Oferta educațională pentru ciclul liceal cuprinde specializările în filiera teoretică: matematică-informatică, științe ale naturii-intensiv engleză, științe ale naturii și filologie, precum și 2 clase pregătitoare.

Unitatea de învățământ beneficiază de 40 săli de clasă, 10 laboratoare din care 3 - informatică, 1-chimie, 1-biologie, 1-fizică, 1-logopedie, 1-psihologie, 1-multimedia, 1-resurse.

Liceul teoretic ”Pavel Dan” deține un număr de 90 calculatoare, mobilier școlar, echipamente .

*Colegiul Tehnic „Victor Ungureanu”* a apărut din nevoia de forță de muncă calificată, în zonă și în special pentru Uzina ”*Industria Sârmei*”. Datorită acestui fapt, începând cu anul 1923 se pun bazele unei școli de pregătire a ucenicilor în meseriile de care era nevoie la acel moment: cizmar, vânzător, croitor, frizer, dulgher, mecanic, strungar.

În anul 1927, la cererea conducerii de atunci a uzinei, Ministerul Instrucției, Direcția de Învățământ Profesional prin ordinul 75.613, a recunoscut școala ca unitate independentă. Până în decembrie 1950, școala a funcționat în incinta întreprinderii, apoi a fost dată în folosință noua clădire pentru desfășurarea cursurilor. La sfârșitul anului școlar 1951-1952 s-a înregistrat prima promoție masivă de muncitori calificați.

În anul 1955, școala ajunge sub tutela Ministerului Metalurgiei și Construcțiilor de Mașini. În anul 1966 școala profesională se transformă în ”*Grup Școlar*” în cadrul căruia funcționa școala profesională, școala de maiștri – curs de zi și seral, cu durata de pregătire de doi ani.

Anul școlar 1972-1973 aduce o nouă premieră: în conformitate cu Planul de școlarizare, aprobat de Ministerul Metalurgiei, Departamentul Învățământului, s-a înființat ”*Liceul Industrial*”. La acel moment existau următoarele profiluri: automatizări și acționări, utilaje în industria metalurgică, termotehnica proceselor metalurgice.

Din toamna anului 1990 școala a funcționat sub titulatura de ”*Grup Școlar Industrial Metalurgic*”.

Actuala titulatură – ”*Colegiul Tehnic Victor Ungurean*”, a fost aprobată de M.E.N. cu Ordinul 4565 din 19.09.2000.

Învățământul tehnic din Câmpia Turzii are o tradiție îndelungată – 95 de ani de învățământ profesional și tehnic, cu realizări deosebite în ceea ce privește pregătirea elevilor și a specialiștilor, prin învățământul liceal de zi și seral, școala profesională, școala postliceală și de maiștri.

Beneficiarii direcți ai serviciilor oferite de către Colegiul Tehnic ”Victor Ungureanu” Câmpia Turzii a cărui deviză este ”*Într-o societate supertehnologizată noi formăm specialiștii de mâine*” vor deveni cetățeni europeni activi și creativi, dobândind o educație bazată pe:

- Dezvoltarea competențelor fundamentale de bază și transversale;
- Deschiderea spre instrumente, practici și resurse educaționale;

-Susținerea antreprenoriatului educațional pentru bunăstarea economică și socială necesare pieței muncii;

-Sprijinirea cetățeniei active, a valorilor comune ale libertății, toleranței și nediscriminării;

-Participarea activă a cadrelor didactice la formarea continuă, prin programe de educație formale, nonformale și informale.

Activitatea de predare-învățare se desfășoară în cabinete și laboratoare dotate cu mobilier adecvat vârstei elevilor, săli spațioase și bine luminate. Fiecare disciplină are unul sau mai multe cabinete sau laboratoare astfel: limba și literatura română - 4 cabinete, limbi moderne -3 cabinete și un amfiteatru, matematică - 4 cabinete, fizică - 1 laborator și un cabinet, chimie - 2 laboratoare, geografie - 1 cabinet, biologie 1 laborator, istorie - 2 cabinete, religie - 1 cabinet, informatică - 3 laboratoare, ed. fizică - 1 sală de sport, 1 teren de fotbal, 1 teren handbal, socio-umane - 1 cabinet amfiteatru.

Cabinete, laboratoare și ateliere de specialitate pentru domeniile de profesionalizare : electrotehnică -2 laboratoare și un cabinet și un atelier școală, mecanică - 1 laborator tehnologic, 7 cabinete și 4 ateliere școală, industrie textilă - 1 cabinet și un atelier școală, economic - 1 cabinet, construcții- 1 cabinet și un atelier școală.

În școală mai există: 1 cabinet de asistență psihopedagogică, 1 cabinet medical, 1 sală de festivități, 1 bibliotecă.

Dotarea cabinetelor, laboratoarelor și atelierelor școală s-a îmbunătățit începând cu anul școlar 2006-2007 prin instalarea și punerea în funcțiune a echipamentelor primite pentru domeniile mecanic, electric și textile, în cea de-a doua etapă a programului PHARE "*Coeziune economică și socială*" care s-a derulat în unitatea de învățământ în valoare de 358.107,55 lei și de asemenea prin programul demarat de MECT prin care s-au primit în perioada 2007-2009 fonduri pentru dotarea cabinetelor și laboratoarelor, sălii de sport, cabinetului de asistență psihopedagogică, mobilier școlar, bibliotecii cu fond de carte.

Oferta educațională pentru clasele de liceu este pentru filiera tehnologică, profil tehnic și servicii, domeniul electronică automatizări, electric, economic, mecanică, industrie textilă și pielărie, electromecanică, construcții, instalații și lucrări publice asigurându-se specializări ca tehnician operator tehnică de calcul, tehnician în instalații electrice, tehnician în activități economice, tehnician proiectant CAD, tehnician designer vestimentar, tehnician mecanic pentru întreținere și reparații, tehnician electronist, tehnician electromecanic, tehnician în construcții și lucrări publice.

Oferta educațională pentru clasele de școală profesională este pentru industria textilă și pielărie, mecanică, construcții instalații și lucrări publice, electromecanică și fabricarea produselor din lemn asigurându-se calificarea profesională pentru meserii ca: confecționer produse textile, mecanic utilaje și instalații în industrie, lăcătuș mecanic prestări servicii, constructor structuri monolitice, dulgher-tâmplar-parchetar, mecanic echipamente hidraulice și pneumatice, tapițer-plăpumar-saltelar.

Învățământul secundar inferior are ca și pregătire de bază domeniul mecanică asigurând pregătire generală în domeniul lăcătușerie mecanică structuri, în timp ce clasele de învățământ tehnic post liceal asigură specializarea de asistent de gestiune.

**Grădinița „Pinocchio”** este o unitate de învățământ veche, înființată în anul 1977 sub denumirea de "*Grădinița cu program prelungit nr.8 Câmpia Turzii*". În anul 2008 unitatea se redenumeste luând numele de „*Pinocchio*”, un personaj de poveste îndrăgit de copii.

Grădinița „*Pinocchio*” este situată în Cartierul Muncitoresc al municipiului Câmpia Turzii. În urma procesului de descentralizare, grădiniței cu program prelungit i-au fost arondate grădinițele cu program normal situate în municipiul Câmpia Turzii, str. Teilor, nr.10, str. Ion Agârbiceanu, nr.13 și str. Gh. Lazăr, nr.14. În cadrul grădiniței funcționează 12 grupe de preșcolari.

Funcționează atât în locație proprie (PJ-ul, Structura 2 și 3) cât și în baza unui contract de comodat (Structura1). Unitatea este racordată la toate utilitățile necesare funcționării: apă, canal, electricitate, gaze naturale, telefon, cablu T.V., internet.

Grădinița de pe str. Retezatului cuprinde pe cele 2 niveluri următoarele încăperi: 8 săli de grupă dotate cu mobilier, jucării și materiale didactice adecvate procesului instructiv-educativ. În fiecare sală de grupă există imprimantă și calculator. Grădinița este dotată cu videoprojector, cabinet medical, cabinet psihopedagogic, cantină, xerox.

Grădinița de pe strada Teilor nr. 10 are 2 săli de grupă dotate cu mobilier, jucării și materiale didactice adecvate procesului instructiv-educativ, 1 calculator și 1 imprimantă.

Grădinița de pe strada Ion Agârbiceanu, nr. 13 are 2 săli de grupă dotate cu mobilier, jucării și materiale didactice adecvate procesului instructiv-educativ, 1 calculator și 1 imprimantă. Aceeași dotare se regăsește și la grădinița din strada Gh. Lazăr ,nr. 14.

**Grădinița „Lumea Prichindeilor”** a fost înființată în anul 1975. Începând cu anul 2005 este unitate cu personalitate juridică, iar din septembrie 2012 are în subordine încă 3 structuri, existând în acest moment 4 locații la nivelul unității, după cum urmează:

- str. Parcului, nr. 14 – 3 grupe cu program prelungit – predare în limba română;
- str. Andrei Mureșanu, nr. 7, structura I – 3 grupe cu program normal – predare în limba română și o grupă de program prelungit cu predare în limba maghiară;
- str. Laminoriștilor, nr. 115, structura II – 1 grupă combinată cu program normal – predare în limba română;
- str. Ialomiței, nr. 6, structura III – 1 grupă combinată cu program normal – predare în limba română.

Începând cu data de 1 septembrie 2013 are denumirea *Grădinița cu program prelungit „Lumea Prichindeilor”* Câmpia Turzii, activitatea desfășurându-se în spațiul aparținând Primăriei municipiului Câmpia Turzii, care asigură sursele financiare necesare desfășurării activității specifice.

Din punctul de vedere al profilului organizației (profil educațional), instituția este subordonată ISJ Cluj.

## CAPITOLUL IV

### POPULAȚIA ȘI STRUCTURA ETNICĂ ȘI CONFESIONALĂ

#### **4.1 Populația Municipiului**

Conform ultimelor date statistice, la nivelul lunii ianuarie 2021, populația municipiului Câmpia Turzii era de 27.041 persoane., din care: persoane de sex masculin, 13.135 persoane, feminin, 13.906 persoane. Menționăm că ultimele date referitoare la structura populației după etnie sunt cele de la Recensământul Populației și Locuințelor din anul 2011.

Raportat la județul Cluj, populația municipiului Câmpia Turzii reprezintă 4% din cea județeană, fiind al patrulea centru urban ca număr de locuitori după Cluj Napoca



(reședința de județ), Turda și Dej. Datele obținute la Recensământul populației și locuințelor (1992, 2002 și 2011) indică o scădere constantă a populației urbane a județului Cluj în perioada 1992-2011, cea mai mare de 24,2% înregistrându-se în municipiul Câmpia Turzii.

Densitatea populației în intravilan este una moderată, care sugerează existența de rezerve interne de teren pentru dezvoltare spațială.

Evoluția populației în perioada 1992-2014, conform datelor anuale înregistrate de către Institutul Național de Statistică, arată o scădere constantă a populației în Câmpia Turzii și Turda. În comunele învecinate – Călărași, Luna și Viișoara – evoluția populației a fost oscilantă, înregistrând o scădere în perioada 1992-2000 și o ușoară creștere între 2000 -2009, pentru ca din 2010 să se observe o nouă scădere. Conform datelor statistice, tendința generală este de reducere a populației la nivelul municipiului Câmpia Turzii. Această tendință este cauzată de trei factori principali: restructurarea masivă a economiei orașului, emigrarea populației și scăderea natalității. Restructurarea masivă a economiei orașului a avut ca efect o migrație a populației atât internă cât și externă. Această diminuare a populației municipiului se încadrează însă în tendința generală de scădere a populației înregistrată la nivel național în ultimele două decenii.

Scăderea populației municipiului Câmpia Turzii își are explicația în principal, în reducerea locurilor de muncă, prin disponibilizări masive din: industria metalurgică, a construcțiilor de mașini, textilă și altele, cât și din ramura construcțiilor de locuințe și industriale, respectiv migrația masivă spre țări din Europa după aderarea României la Uniunea Europeană. De asemenea o parte a populației active, precum și a pensionarilor din municipiu și-au stabilit domiciliul în comunele și orașele limitrofe.

#### **4.2 Structura etnică și confesională**

Structura etnică a populației municipiului Câmpia Turzii se prezintă astfel: 80,95% români, 6,65% maghiari, 5% romi, 1% alte naționalități și 7% fără naționalitate declarată. În perioada 1992-2011, populația românească a scăzut cu aproximativ 10% (de la 90,13% la 80,95%) și a crescut mult proporția populației de etnie romă (de la 0,55% la 5%).

Municipiul Câmpia Turzii a devenit atractiv pentru romi după 1992, numeric populația de etnie romă crescând de 6,9 ori – de la 162 de persoane în 1992 la 1.125 în 2011. Între recensămintele din 2002 și 2011, numărul etnicilor romi a scăzut cu 125 de persoane.

Principalele confesiuni existente în Câmpia Turzii sunt ortodoxă – 75,8%, reformată – 6%, penticostală – 4%, greco-catolică – 1,5%, romano-catolică – 1%, Martorii lui Iehova – 2%. Comparativ cu Recensământul populației și locuințelor (RPL) din 2002, au scăzut numărul ortodocșilor (cu 4.987 de persoane), al greco-catolicilor (s-a redus la jumătate), al reformaților (cu 566 de persoane) și al romano-catolicilor (cu 149 de persoane).

#### **4.3 - Resurse umane**

Din punct de vedere economic, Municipiul Câmpia Turzii reprezintă un punct de atracție pentru potențialii investitori din domeniul industrial, datorită pregătirii tehnico-industriale de care dispune majoritatea populației active.

Experiența acumulată de cetățeni în Combinatul Metalurgic, coroborată cu activitățile de reconversie profesională demarate după restructurarea Combinatului au

conferit cetățenilor multiple abilități în domeniul industrial, de la operarea de CNC-uri, la lucrul în confecții textile, producția de cabluri și utilaje sau alte ramuri ale industriei.

Astfel pentru cei care vor să dezvolte o activitate economică, forța de muncă calificată în domeniul industriei metalurgice, a confecțiilor metalice, industriei ușoare, meșteșuguri, reprezintă o oportunitate de valorificat.

## CAPITOLUL V

### AUTORITĂȚILE ADMINISTRAȚIEI PUBLICE LOCALE

#### 5.1. *Consiliul Local al Municipiului Câmpia Turzii*

Municipiul Câmpia Turzii este persoană juridică de drept public care are ca scop administrarea eficientă a resurselor comunității. Administrația publică locală din Municipiul Câmpia Turzii este organizată și funcționează în temeiul principiilor generale ale administrației publice prevăzute la partea III titlul I al OUG 57/2019 și al principiilor generale prevăzute în Legea nr. 199/1997 pentru ratificarea Cartei europene a autonomiei locale, adoptată la Strasbourg la 15 octombrie 1985, precum și a următoarelor principii specifice:

- a) principiul descentralizării;
- b) principiul autonomiei locale;
- c) principiul consultării cetățenilor în soluționarea problemelor de interes local deosebit;
- d) principiul eligibilității autorităților administrației publice locale;
- e) principiul cooperării;
- f) principiul responsabilității;
- g) principiul constrângerii bugetare.

Autoritățile administrației publice locale din municipiul Câmpia Turzii sunt: autoritatea executivă, reprezentată de către Primar și autoritatea deliberativă, reprezentată de către Consiliul Local, format din consilierii locali aleși. Sediul central al autorităților administrației publice locale este: municipiul Câmpia Turzii, str. Laminoriștilor nr. 2, cod poștal 405100. Numărul consilierilor locali din cadrul Consiliului Local al municipiului Câmpia Turzii este de 19, aleși prin vot universal, egal, direct, secret și liber exprimat, în condițiile stabilite prin legea privind alegerile locale. Structura politică a membrilor consiliului local din legislatura 2020-2024 are următoarea componență: 11 consilieri locali din partea P.N.L., 5 consilieri locali din partea P.S.D., 3 consilieri locali din partea ALDE. Consiliul Local al municipiului Câmpia Turzii a fost constituit în data de 28 octombrie 2020, în urma alegerilor locale din data de 27 septembrie 2020, în conformitate cu Ordinul 503/28.10.2020 emis de Prefectul Județului Cluj.

Autoritățile administrației publice locale prin care se realizează principiile enunțate sunt reprezentate de consiliul local, ca autoritate deliberativă și de Primar, ca autoritate executivă, acestea având autoritatea să rezolve îndatoririle publice în condițiile legii. Autoritatea Consiliului Local și a Primarului municipiului Câmpia Turzii se exercită pe teritoriul municipiului Câmpia Turzii. Consiliul Local al municipiului Câmpia Turzii are inițiativă și hotărăște, în condițiile legii, în toate problemele de interes local, cu excepția celor care sunt date prin lege în competența altor autorități publice, locale sau centrale. Având în vedere specificul municipiului Câmpia Turzii și nevoile activității sale, Consiliul Local a organizat următoarele 5 comisii pe domenii de specialitate:

1. **Comisia nr. 1-** pentru buget, finanțe, prognoze economice, administrație publică;
2. **Comisia nr. 2** - pentru urbanism și amenajarea teritoriului, administrarea domeniului public și privat, protecția mediului, investiții;
3. **Comisia nr. 3** - pentru învățământ, cultură, culte, sănătate, tineret, sport și turism;
4. **Comisia nr. 4-** pentru muncă și protecție socială, protecția copilului și ordine publică;
5. **Comisia nr. 5-** pentru relații internaționale, minorități, drepturile și libertățile fundamentale ale cetățenilor;

Activitatea Consiliului local al municipiului Câmpia Turzii se desfășoară potrivit Regulamentului de organizare și funcționare, aprobat prin Hotărârea nr. 93/2021.

## **5.2. Primarul**

Primarul municipiului Câmpia Turzii este ales prin vot universal, egal, direct, secret și liber exprimat, în condițiile stabilite prin legea privind alegerile locale. Primarul municipiului Câmpia Turzii reprezintă municipiul Câmpia Turzii în relațiile cu alte autorități publice, cu persoanele fizice sau juridice române sau străine, precum și în justiție, asigură respectarea drepturilor și libertăților fundamentale ale cetățenilor, a prevederilor Constituției, precum și punerea în aplicare a legilor, a decretelor Președintelui României, a ordonanțelor și hotărârilor Guvernului, a hotărârilor consiliului local. Primarul municipiului Câmpia Turzii dispune măsurile necesare și acordă sprijin pentru aplicarea ordinelor și instrucțiunilor cu caracter normativ ale miniștrilor, ale celorlalți conducători ai autorităților administrației publice centrale, ale prefectului, a dispozițiilor președintelui consiliului județean, precum și a hotărârilor consiliului județean, în condițiile legii. În relațiile dintre Consiliul local, ca autoritate deliberativă și Primarul municipiului Câmpia Turzii, ca autoritate executivă, nu există raporturi de subordonare. În sensul Ordonanței de Urgență nr. 57/2019 privind Codul Administrativ, Primăria municipiului Câmpia Turzii este o structură funcțională fără personalitate juridică și fără capacitate procesuală, cu activitate permanentă, care duce la îndeplinire hotărârile autorității deliberative și dispozițiile autorității executive, soluționând problemele curente ale colectivității locale, constituită din: primar, viceprimar, consilierii primarului sau persoanele încadrate la cabinetul primarului și aparatul de specialitate al primarului.

Structura organizatorică a Primăriei municipiului Câmpia Turzii este aprobată prin hotărâre a Consiliului local al municipiului Câmpia Turzii (organigrama, numărul de posturi și statul de funcții ale instituției). Structura de conducere a primăriei este constituită din primar - autoritate executivă, viceprimar, secretar, conducătorii direcțiilor, serviciilor, birourilor și compartimentelor de muncă, așa cum sunt definite în structura organizatorică aprobată conform legii.

Regimul general al raporturilor juridice dintre funcționarii publici și Primăria municipiului Câmpia Turzii este reglementat de Titlul II Statutul funcționarilor publici al Ordonanței de Urgență nr. 57/2019 privind Codul Administrativ. Salariații angajați cu contract individual de muncă își desfășoară activitatea în baza raporturilor de muncă, conform prevederilor Legii nr. 53/2003 Codul muncii, cu modificările și completările ulterioare. Normele de conduită profesională a funcționarilor publici și a personalului contractual sunt reglementate de Ordonanța de Urgență nr. 57/2019 privind Codul Administrativ și sunt obligatorii pentru funcționarii publici, pentru

persoanele care ocupă temporar o funcție publică în cadrul Primăriei municipiului Câmpia Turzii, cât și pentru personalul contractual.

### ***5.3. Primăria Municipiului Câmpia Turzii ca structură funcțională***

Primăria Municipiului Câmpia Turzii este o structură funcțională fără personalitate juridică și fără capacitate procesuală, cu activitate permanentă, care duce la îndeplinire hotărârile autorității deliberative și dispozițiile autorității executive, soluționând problemele curente ale colectivității locale, constituită din: primar, viceprimar, consilierii primarului sau persoanele încadrate la cabinetul primarului, cabinetul viceprimarului, și aparatul de specialitate al primarului. Primăria are sediul administrativ pe str. Laminoriștilor nr. 2, aparatul de specialitate al primarului fiind dispus în mai multe locații din municipiu.

Pentru punerea în aplicare a activităților date în competența sa, primarul beneficiază de un aparat de specialitate, pe care îl conduce. Acesta este format din funcționari publici și personal contractual și este structurat pe compartimente funcționale, respectiv direcții, servicii, birouri, compartimente. Această structură este de tip piramidal, cu subordonare ierarhică pe verticală și funcțională pe orizontală, fiind formată din șapte nivele ierarhice astfel:

I Primarul Municipiului Câmpia Turzii

II Viceprimarul

III Secretarul general al municipiului

IV Direcții

V Servicii,

VI Birouri,

VII Compartimente constituite în cadrul celorlalte structuri sau de sine stătătoare.

### ***5.4. Însemnele Municipiului Câmpia Turzii***

#### ***5.4.1. Stema Municipiului Câmpia Turzii***

Stema municipiului Câmpia Turzii se compune dintr-un scut despicat de un brâu undat, de argint. În primul cartier, pe fond albastru, sunt două săbii încrucișate. În cartierul doi, pe fond auriu, este reprezentat un pergament care poartă numărul 1219.

În cartierul inferior, pe fond roșu, sunt reprezentate o oală de turnat oțel (oțel curgând, ce se transformă într-un colac de sârmă) și două spice de grâu. Scutul este timbrat de o coroană murală, de argint, formată din cinci turnuri crenelate.

Săbiile exprimă simbolic lupta de apărare dusă de localnici de-a lungul secolelor.

Cifra 1219 amintește de prima atestare documentară a localității.

Oala de turnat oțel și spicele de grâu simbolizează activitatea locuitorilor zonei, respectiv metalurgia și cultura cerealelor.

Numărul turnurilor - cinci - atestă faptul că așezarea este un centru urban, ridicat la rang de municipiu.

Stema municipiului Câmpia Turzii a fost aprobată prin H.G. 1535/2002.

## CAPITOLUL VI CĂI DE COMUNICAȚIE ȘI TRANSPORT PUBLIC

### *6.1. Infrastructura rutieră*

#### *6.1.1. Elementele principale ale rețelei intraurbane și legăturile la nivel regional, național și european.*

Municipiul Câmpia Turzii este al treilea centru urban din județul Cluj. Teritoriul administrativ al municipiului Câmpia Turzii este străbătut pe direcția NV-SE de DN 15(E60) pe toată lungimea intravilanului și de Autostrada A3 în partea de Sud. Drumul național DN15(E60) cu o lungime de 5,55 km pe teritoriul localității asigură legătura cu municipiile Turda și Cluj-Napoca înspre Nord-Vest respectiv orașul Luduș și municipiul Târgu-Mureș înspre Sud-Est. Racordul cu autostrada A3 se face în partea de sud-est în imediata apropiere a intrării în municipiu.

La nivel județean, Municipiul Câmpia Turzii relaționează pe direcția Nord-Est cu comunele Viișoara, Tritenii de Jos, Ceanu Mare, Frata prin intermediul drumului județean DJ150 și pe direcția Sud cu localitatea Călărași Gară prin intermediul drumului comunal DC 62 și cu comuna Ploscoș prin drumul comunal DC 69.

Poziționarea în imediata vecinătate a autostrăzii A3 și pe axa drumului național DN15 (E60) asigură municipiului Câmpia Turzii o accesibilitate crescută din punct de vedere rutier, atât la nivel județean cât și regional și internațional.

Rețeaua urbană a municipiului Câmpia Turzii cuprinde un număr de 133 străzi cu o lungime totală de 52 km, care fac legătura între zona centrală și cartierele municipiului respectiv: Cartier "Sâncrai", Cartier "Lut", Cartier "Insulă", Cartier "Blocuri", Cartier "Șarât" și Zona Industrială. Străzile sunt modernizate într-un procent foarte ridicat demonstrând interesul municipalității în asigurarea unei infrastructuri rutiere de calitate.

### *6.2. Rețeaua feroviară*

Municipiul Câmpia Turzii este traversat de magistrala feroviară 300 București - Episcopia Bihor, linie ferată dublă electrificată, în lungime de 647 km, unul din culoarele principale de transport național feroviar după coridorul IV Paneuropean, gara de călători și marfă fiind amplasată în partea central-vestică a municipiului în zona rezidențială, în apropierea fostului combinat Mechel S.A.

Magistrala feroviară desparte municipiul în două. La est de calea ferată sunt principalele zone de locuit, iar la vest este amplasat cartierul de locuințe Șarât și principala zonă industrială.

Municipiul Câmpia Turzii beneficiază de o stație CFR construită în anul 1881, ce are ca și destinație atât transportul de călători cât și transportul de marfă. Linia este electrificată, circulația și manevrele executându-se cu tracțiune electrică și Diesel.

Poziția Gării Câmpia Turzii în raport cu localitățile învecinate, conferă municipiului o poziție favorizată de centru feroviar local, atât pentru transportul de persoane cât și pentru transportul de marfă. Această poziționare contribuie la creșterea atractivității municipiului și reprezintă un avantaj competitiv zonal.

### 6.3. Transportul în comun

În prezent, în municipiul Câmpia Turzii a fost înființată societatea TRANSPORT LOCAL CÂMPIA TURZII SRL cuprinsă în proiectul cu finanțare europeană *”Infrastructura de transport public și măsuri pentru mobilitate alternativă în Municipiul Câmpia Turzii”*-contract de finanțare semnat - fază de implementare. Transportul de persoane este asigurat de operatori de transport privați și în regim de taxi.

În localitate sunt aprobate stații de îmbarcare-debarcare călători pentru operatori privați de transport care execută curse speciale și pentru un operator care efectuează transport internațional. Sunt aprobate stații în prelungirea traseului aprobat de către Consiliul Județean Cluj pentru operatorul de transport Tours Claus. Pe relația Câmpia Turzii-Turda operează firma Alis Grup.

În municipiu sunt practic 4 linii de transport public. Liniile de transport pornesc din nord-vestul municipiului, au traseu comun pe zona centrală pe strada Laminoriștilor și 1 Decembrie, ca apoi să se ramifice spre zona blocuri.

În strada Laminoriștilor funcționează autogara SC Daghemana Com SRL care realizează trasee în comunele limitrofe municipiului Câmpia Turzii, având o bază de operare de peste 20 de mijloace de transport- autobuze, autocare, microbuze.

## CAPITOLUL VII SERVICII PUBLICE ȘI REȚELE TEHNICO-EDILITARE

Serviciile publice de gospodărie comunală a municipiului Câmpia Turzii sunt prestate de următoarele societăți comerciale:

**Serviciul public de alimentare apă și canalizare** este asigurat de către Compania de Apă Arieș S.A operator regional, creat în anul 2007 prin voința celor 9 autorități locale din Municipiul Turda, Municipiul Câmpia Turzii, comuna Mihai Viteazu, comuna Sândulești, comuna Petreștii de Jos, comuna Viișoara, comuna Călărași, Comuna Luna, și Comuna Tritenii de Jos.

*”Proiectul regional de dezvoltare a infrastructurii de apă și apă uzată în regiunea Turda – Câmpia Turzii”* implementat de Compania de Apă Arieș, cu o valoare estimată de aproximativ 150 de milioane de euro, este cea mai mare investiție de extindere și reabilitare a infrastructurii de apă și canalizare din zona Văii Arieșului, o nouă etapă semnificativă ce va permite continuarea strategiei de dezvoltare și procesului investițional derulat prin POS Mediu 2007 – 2013.

Investițiile propuse prin contractul de finanțare al Proiectului regional de dezvoltare a infrastructurii de apă și apă uzată în regiunea Turda – Câmpia Turzii, în perioada 2014-2020 co-finanțat din Fondul de Coeziune prin Programul Operațional Infrastructură Mare 2014-2020, vizează locuitorii din 13 unități administrativ-teritoriale, respectiv 2 municipii: Turda și Câmpia Turzii și 11 comune: Aiton, Călărași, Ciurila, Luna, Mihai Viteazu, Petreștii de Jos, Ploscoș, Sândulești, Tureni, Tritenii de Jos, Viișoara, toate făcând parte din Asociația de Dezvoltare Intercomunitară *”Apa Văii Arieșului”*. Prin intermediul activităților care vor fi derulate în cadrul acestui proiect, Operatorul Regional Compania de Apă Arieș S.A. urmărește dezvoltarea infrastructurii de apă și apă uzată în regiunea Turda-Câmpia Turzii în vederea asigurării unor servicii de înaltă calitate clienților săi. În urma implementării proiectului, prin investițiile în infrastructura de apă, se vor îndeplini cerințele directivelor europene privind calitatea apei potabile iar gradul de acoperire cu servicii de apă potabilă va fi de 100 % în toată zona deservită.

**Societatea Comercială Domeniul Public Câmpia Turzii S.A.**, cu sediul în municipiul Câmpia Turzii, str. Samuil Micu, nr.15, este o societate pe acțiuni, constituită în baza Legii 31/1990 în urma transformării Regiei Autonome de Construcții și Întreținerea Drumurilor, Spațiilor Verzi, Industrie Mică și Prestări Servicii Câmpia Turzii.

Potrivit actului constitutiv societatea este înregistrată la Oficiul Registrului Comerțului de pe lângă Camera de Comerț și Industrie a județului Cluj sub forma juridică de societate pe acțiuni, având un capital social subscris de acționari și vărsat în întregime la data constituirii societății. Aceasta este subordonată Consiliului Local al Municipiului Câmpia Turzii pe perioada cât unic acționar va fi statul român.

Principalul obiect de activitate al societății, conform cod CAEN 4211 este: *“Lucrări de construcții a drumurilor și autostrăzilor”*.

Societatea execută lucrări de întreținere și reparații străzi, marcaje rutiere, dezapezire și combatere polei, întreținere locuri de joacă, servicii de amenajare completă a spațiilor verzi: pentru diverse spații publice, sedii de firme, case particulare, precum și amenajarea de grădini interioare, închiriere utilaje, de mare și mică mecanizare, cu deservent.

Serviciul public de salubritate este asigurat în prezent de către **Compania de Salubritate Câmpia Turzii S.A.** Societatea s-a înființat ca urmare a reorganizării R.A.G.C.L. Câmpia Turzii și transformarea acesteia în societate pe acțiuni, în baza Hotărârii Consiliului Local nr. 37/29.08.2005 emisă în temeiul art. 36 din OUG nr. 30/1997 privind reorganizarea unităților economice de stat în regii autonome sau în societăți comerciale și în conformitate cu dispozițiile Legii nr. 31/1990 legea societăților, modificată și completată. La momentul înființării societatea era înregistrată sub denumirea de SLCIAS S.A. (Salubritate, Lucrări de Construcții și Instalații, Alte Servicii). Prin adoptarea Hotărârii Consiliului Local al Municipiului Câmpia Turzii nr. 124/20.12.2012, S.C. SLCIAS S.A. Câmpia Turzii devine S.C. Compania de Salubritate Câmpia Turzii S.A.

Conform art. 283 (4) din Legea nr. 31/1990 asociatul unic al S.C. Compania de Salubritate Câmpia Turzii S.A. este municipiul Câmpia Turzii, în numele statului român, cu sediul în Câmpia Turzii, str. Laminoriștilor, nr. 2, județul Cluj.

**Compania de Salubritate Câmpia Turzii S.A.** este organizată sub forma unei societăți pe acțiuni cu capital integral de stat și își desfășoară activitatea în domeniul public și privat al statului, prestând activități specifice serviciului de salubritate a localităților în următoarele unități administrativ teritoriale: Municipiul Câmpia Turzii, Comunele învecinate – Comuna Luna, Comuna Frata, Comuna Ploscoș, Comuna Viișoara, Comuna Ceanu Mare, Comuna Tritenii de Jos, Comuna Cătina, Comuna Mociu.

#### **Activitățile desfășurate de societate:**

– încărcare/transport deșeuri menajere de la populație, instituții publice și operatori economici, măturat mecanizat căi publice; măturat manual alei pietonale; stropit căi publice; sortare deșeuri; lucrări de întreținere căi publice (vopsit stâlpi, borduri, amenajare/întreținere puncte de colectare deșeuri reciclabile); activități de curățenie, lucrări de instalații electrice, lucrări de construcții, deratizare, dezinsecție, dezinfecție.

#### **Spații de producție:**

imobil CT nr. 9 – situat în Câmpia Turzii, P-ța. Unirii, nr. 16C- destinație sediu societate din decembrie 2013, garaj, hală de producție, deținut cu titlu de drept de proprietate, adus de către acționarul unic ca aport în natură la capitalul social;

punct de lucru – stație sortare deșeuri reciclabile, situat în Câmpia Turzii, str. Laminoriștilor, nr. 248B, deținut în baza unui drept de administrare dat de Consiliul Local al Municipiului Câmpia Turzii.

Rețeaua de distribuție a energiei electrice din municipiu deservește întreaga suprafață a localității, fiind operată de compania Electrica Distribuție S.A. – Sucursala Transilvania Nord Cluj-Napoca. Conform rezultatelor Recensământului General al Populației și Locuințelor (RPL) din 2011: 95,8% din locuințele existente în municipiu sunt conectate la rețeaua de distribuție a energiei electrice. Sursa de alimentare cu energie electrică a municipiului Câmpia Turzii o constituie stația de transformare 220 / 110 / 20 KV, amplasată la limita de S-E a municipiului. Din stația de transformare se realizează intrările și ieșirile liniilor electrice de înaltă și medie tensiune. Alimentarea cu energie electrică se face prin intermediul a 38 de posturi de transformare în construcție de zid (PTZ) sau aerian (PTA), cu o putere totală instalată de 16.000 kVA.

Distribuția gazelor naturale în Câmpia Turzii se face prin societatea comercială E.ON Distribuție România S.A. Câmpia Turzii se alimentează cu gaz metan de la Ceanu Mare prin conductele de transport  $\varnothing$  300 mm și  $\varnothing$  400 mm. Stația de reglare măsură și predare este amplasată la vestul orașului, în apropierea fostului combinat metalurgic și este dotată cu: panou de filtre, panou de reglare, panou de măsură, stație de odorizare. Sistemul de distribuție a gazului metan este compus din: - rețea de repartiție (presiune medie) având regimul de funcționare 2 și 6 bar; rețeaua asigură transportul gazului metan de la SRMP la stațiile de sector sau stațiile de reglare măsurare; - rețea de repartiție (presiune redusă) având regimul de funcționare 0,2 — 2,0 bar; rețeaua asigură transportul gazului metan de la stația de reglare sector până la bransamentul consumatorilor. Alimentarea cu gaz a populației se face prin SRS nr. 1, amplasată pe str. Laminoriștilor. SRS este dotată cu panou de filtre, panou de reglare și panou de măsură. În anul 2013, compania E.ON Distribuție România S.A. a efectuat o serie de investiții în modernizarea stației de reglare și măsurare și a rețelei de distribuție din municipiul Câmpia Turzii.

## **CAPITOLUL VIII ZONE VERZI ȘI AGREMENT**

### ***8.1 Zone verzi***

Parcul Municipal este locul de promenadă atât pentru persoanele vârstnice, cât și pentru generațiile tinere – copiii, adolescenți sau pur și simplu trecători, iubitori ai plimbărilor în natură. Totodată, Parcul Municipal reprezintă principala locație de organizare a evenimentelor publice (*Zilele Municipiului Câmpia Turzii*), dar și a unor competiții sportive și evenimente dedicate copiilor.

### ***8.2 Agrement***

Complexul de Agrement „La Trei Lacuri” se află în imediata vecinătate a municipiului Câmpia-Turzii și la o distanță de aproximativ 40 km de municipiul Cluj-Napoca. Locația este în subordinea Primăriei Municipiului Câmpia-Turzii. Într-un timp relativ scurt, această amenajare a ajuns un punct de atracție pentru pescarii clujeni și nu numai. Cu o suprafață de 30 ha din care 20 ha luciu de apă, acest Complex de Agrement a intrat de curând într-o fază de reabilitare. Lăsat în paragină de fostele autorități locale, actualmente a fost elaborat un plan de refacere a infrastructurii în general și a amenajării piscicole în special.



Legat strict de amenajarea piscicolă, echipa de implementare a proiectului a elaborat un plan care urmează a se derula în mai multe etape: analiza biotopului și a biocenozei; amendamente aplicate apei și solului în urma rezultatelor analizei precedente; inventarierea populației piscicole prin tehnici de pescuit și analiza parazitologică și bacteriană a exemplarelor capturate; intervenția după caz cu tratamente adecvate; calculul productivității naturale a bazinelor, respectiv calculul necesarului de material piscicol pentru repopulare.

Ulterior a fost aplicată strategia de dezvoltare și funcționare a complexului, astfel:

- **Lacul 1** – destinat pescuitului sportiv cu posibilitatea de reținere a unei cantități de pește;
- **Lacul 2** – destinat în special pescuitului la specii răpitoare și pescuitului staționar la plută în regim cu reținere ;
- **Lacul 3** – destinat pescuitului la crap, în regim de „catch and release”.

Aceste strategii de exploatare a fondului piscicol au fost elaborate de către Primăria Municipiului Câmpia-Turzii în colaborare cu specialiști în piscicultură și marketing, pe baza caracteristicilor morfo-hidrologice a complexului piscicol și a cerințelor pescarilor sportivi clujeni.

## **CAPITOLUL IX**

### **PATRIMONIUL MUNICIPIULUI CÂMPIA TURZII**

Bunurile proprietate publică a municipiului Câmpia Turzii sunt inalienabile, imprescriptibile și insesizabile. Proprietatea asupra bunurilor din domeniul public al municipiului nu se stinge prin neuz și nu poate fi dobândită de terți prin uzucapiune.

Dreptul de proprietate publică al municipiului Câmpia Turzii se exercită cu respectarea următoarelor principii:

- a) principiul priorității interesului public;
- b) principiul protecției și conservării;
- c) principiul gestiunii eficiente;
- d) principiul transparenței și publicității.

Bunurile proprietate publică a municipiului Câmpia Turzii pot fi date în administrare, pot fi concesionate, închiriate, date în folosință gratuită numai în condițiile legii, prin hotărâri ale Consiliului local.

Dreptul de proprietate publică se dobândește:

- prin achiziție publică, efectuată în condițiile legii;
- prin expropriere pentru cauză de utilitate publică, în condițiile legii;
- prin donație sau legat, acceptat în condițiile legii, dacă bunul, prin natura lui sau prin voința dispunătorului, devine de uz ori de interes public;
- prin convenție cu titlu oneros, dacă bunul, prin natura lui sau prin voința dobânditorului, devine de uz ori de interes public;
- prin transferul unui bun din domeniul privat al statului în domeniul public al acestuia sau din domeniul privat al unei unități administrativ-teritoriale în domeniul public al acesteia, în condițiile legii;
- prin alte moduri stabilite de lege.

Dreptul de proprietate publică se stinge dacă bunul a pierit sau a fost trecut în domeniul privat, dacă a încetat uzul sau interesul public, cu respectarea condițiilor prevăzute de lege.

Patrimoniul Municipiului Câmpia Turzii este alcătuit din bunurile mobile și imobile care aparțin domeniului public al acestuia, domeniului său privat, precum și de drepturile și obligațiile sale cu caracter patrimonial. În calitate de persoană juridică de drept public și titular al dreptului de proprietate publică și privată, municipiul Câmpia Turzii exercită, prin Consiliul local al municipiului, posesia, folosința și dispoziția asupra bunurilor care alcătuiesc domeniul public și privat, în limitele și în condițiile legii.

Inventarul bunurilor care aparțin domeniului public al municipiului Câmpia Turzii a fost înșușit de consiliul local prin Hotărârea nr. 68/1999, și atestat prin HG 969/2002 privind atestarea domeniului public al județului Cluj, precum și al municipiilor, orașelor și comunelor din județul Cluj, cu excepția municipiului Cluj-Napoca.

Domeniul privat al municipiului Câmpia Turzii este alcătuit din bunuri mobile și imobile, altele decât cele din domeniul public, intrate în proprietate prin modalități prevăzute de lege.

Bunurile ce fac parte din domeniul privat sunt supuse dispozițiilor de drept comun, dacă prin lege nu se prevede altfel. În baza dispozițiilor art. 129 alineat (6) din OUG 57/2019 privind Codul Administrativ, Consiliul local al municipiului Câmpia Turzii hotărăște darea în administrare, concesionarea, închirierea sau darea în folosință gratuită a bunurilor proprietate publică a municipiului, precum și a serviciilor publice de interes local, în condițiile legii. În mod similar, hotărăște vânzarea, darea în administrare, concesionarea, darea în folosință gratuită sau închirierea bunurilor proprietate privată a municipiului, în condițiile legii.

În cazul închirierii bunurilor proprietate publică de către titularul dreptului de administrare, inițierea procedurii de închiriere se stabilește de către acesta.

Consiliul Local al municipiului Câmpia Turzii exercită în numele unității administrativ-teritoriale următoarele prerogative:

- a) ținerea evidenței de cadastru și publicitate imobiliară, în condițiile legii;
- b) stabilirea destinației bunurilor date în administrare;
- c) monitorizarea situației bunurilor date în administrare, respectiv dacă acestea sunt în conformitate cu afectațiunea de uz sau interes public local, precum și cu destinația avută în vedere la data constituirii dreptului.

Hotărârea Consiliului Local al Municipiului Câmpia Turzii, prin care se constituie dreptul de administrare, cuprinde cel puțin următoarele elemente:

- a) datele de identificare a bunului care face obiectul dării în administrare și valoarea de inventar a acestuia;
- b) destinația bunului care face obiectul dării în administrare;
- c) termenul de predare-primire a bunului.

Entitățile juridice cărora le-a fost constituit un drept de administrare au următoarele drepturi și obligații:

- a) folosirea și dispunerea de bunul dat în administrare în condițiile stabilite de lege și de actul de constituire;
- b) asigurarea pazei, protecției și conservarea bunurilor, ca un bun proprietar, și suportarea tuturor cheltuielilor necesare unei bune funcționări;
- c) efectuarea formalităților necesare cu privire la închiriere, în limitele actului de dare în administrare și cu respectarea legislației aplicabile;
- d) culegerea fructelor bunului;
- e) efectuarea de lucrări de investiții asupra bunului, în condițiile actului de dare în administrare și a legislației în materia achizițiilor publice;
- f) suportarea tuturor cheltuielilor necesare pentru aducerea bunului la starea

corespunzătoare de folosință, în cazul degradării acestuia, ca urmare a utilizării necorespunzătoare sau a neasigurării pazei;

g) acordarea dreptului de servitute, în condițiile legii;

h) obținerea avizelor pentru planul urbanistic zonal fără schimbarea uzului și interesului public și destinației bunului;

i) obținerea avizelor pentru lucrări de îmbunătățire și menținere a caracteristicilor tehnice ale bunurilor;

j) reevaluarea bunurilor, în condițiile legii;

k) semnarea procesului-verbal de vecinătate, fără schimbarea regimului juridic al bunului;

l) semnarea acordului de avizare a documentației de carte funciară pentru obținerea certificatului de atestare a edificării construcțiilor;

Bunurile imobile proprietate publică se înscriu în cartea funciară anterior emiterii actului de dare în administrare, iar dreptul de administrare se înscrie în cartea funciară de către titularul acestui drept. Radierea din cartea funciară a dreptului de administrare se efectuează în baza actului de revocare sau a actului prin care se constată stingerea dreptului de proprietate publică.

Bunurile care sunt prevăzute prin lege sau care prin natura lor pot fi exploatare în vederea culegerii de fructe naturale, civile sau industriale și produse pot face obiectul concesiunii.

Bunurile proprietate publică a municipiului Câmpia Turzii, pot fi concesionate de către acesta în baza unui contract de concesiune de bunuri proprietate publică.

Contractul de concesiune de bunuri proprietate publică este acel contract încheiat în formă scrisă prin care Municipiul Câmpia Turzii, denumit concedent reprezentat, în acest sens, de către primarul său, transmite, pe o perioadă determinată, unei persoane, denumite concesionar, care acționează pe riscul și răspunderea sa, dreptul și obligația de exploatare a unui bun proprietate publică, în schimbul unei redevențe.

Subconcesionarea este interzisă. Bunurile imobile proprietate publică a municipiului Câmpia Turzii se înscriu în cartea funciară anterior încheierii contractului de concesiune de bunuri proprietate publică, nerespectarea acestei prevederi atrăgând nulitatea absolută a contractului de concesiune de bunuri proprietate publică. Dreptul de concesiune se înscrie în cartea funciară. Contractul de concesiune se încheie în conformitate cu legea română, indiferent de naționalitatea sau de cetățenia concesionarului, pentru o durată care nu va putea depăși 49 de ani, începând de la data semnării lui. Contractul de concesiune de bunuri proprietate publică poate fi prelungit prin acordul de voință al părților, încheiat în formă scrisă, cu condiția ca durata însumată să nu depășească 49 de ani.

Concesionarea are loc la inițiativa Municipiului Câmpia Turzii sau ca urmare a unei propuneri însușite de acesta. Orice persoană interesată poate înainta Municipiului Câmpia Turzii o propunere de concesionare.

Propunerea de concesionare se face în scris, cuprinde datele de identificare ale persoanei interesate, manifestarea fermă și serioasă a intenției de concesionare, obiectul concesiunii, planul de afaceri și trebuie să fie fundamentată din punct de vedere economic, financiar, social și de mediu.

Principiile care stau la baza atribuirii contractelor de concesiune de bunuri proprietate publică ale Municipiului Câmpia Turzii sunt:

a) transparența - punerea la dispoziție tuturor celor interesați a informațiilor referitoare la aplicarea procedurii pentru atribuirea contractului de concesiune de bunuri proprietate publică;

b) tratamentul egal - aplicarea, într-o manieră nediscriminatorie, de către

Municipiul Câmpia Turzii, a criteriilor de atribuire a contractului de concesiune de bunuri proprietate publică;

c) proporționalitatea - orice măsură stabilită de Municipiul Câmpia Turzii trebuie să fie necesară și corespunzătoare naturii contractului;

d) nediscriminarea - aplicarea de către Municipiul Câmpia Turzii a aceluiași reguli, indiferent de naționalitatea participanților la procedura de atribuire a contractului de concesiune de bunuri proprietate publică, potrivit condițiilor prevăzute în acordurile și convențiile la care România este parte;

e) libera concurență - asigurarea de către Municipiul Câmpia Turzii a condițiilor pentru ca orice participant la procedura de atribuire să aibă dreptul de a deveni concesionar în condițiile legii, ale convențiilor și acordurilor internaționale la care România este parte.

Încetarea contractului de concesiune de bunuri proprietate publică poate avea loc în următoarele situații:

a) la expirarea duratei stabilite în contractul de concesiune de bunuri proprietate publică, în măsura în care părțile nu convin, în scris, prelungirea acestuia în condițiile prevăzute de lege;

b) în cazul exploatării, în condițiile contractului de concesiune de bunuri proprietate publică, a bunurilor consumabile, fapt ce determină, prin epuizarea acestora, imposibilitatea continuării exploatării acestora înainte de expirarea duratei stabilite a contractului;

c) în cazul în care interesul național sau local o impune, prin denunțarea unilaterală de către Municipiul Câmpia Turzii;

d) în cazul nerespectării obligațiilor contractuale de către concesionar, prin reziliere de către Municipiul Câmpia Turzii, cu plata unei despăgubiri în sarcina concesionarului;

e) în cazul nerespectării obligațiilor contractuale de către Municipiul Câmpia Turzii, prin reziliere de către concesionar;

f) la dispariția, dintr-o cauză de forță majoră, a bunului concesionat sau în cazul imposibilității obiective a concesionarului de a-l exploata, prin renunțare, fără plata unei despăgubiri.

În cazul prelungirii contractului de concesiune de bunuri proprietate publică, acesta se derulează în condițiile stabilite inițial.

Contractul de închiriere a unui bun proprietate publică se încheie de către a Municipiul Câmpia Turzii reprezentat prin primarul său sau de către titularul dreptului de administrare, după caz, cu orice persoană fizică sau juridică, română sau străină.

Închirierea bunurilor proprietate publică a Municipiului Câmpia Turzii se aprobă, prin hotărâre a Consiliului Local al Municipiului Câmpia Turzii.

Hotărârea va cuprinde următoarele elemente:

a) datele de identificare și valoarea de inventar ale bunului care face obiectul închirierii;

b) destinația dată bunului care face obiectul închirierii;

c) durata închirierii;

d) prețul minim al închirierii.

În cazul în care contractul de închiriere se încheie de către titularul dreptului de administrare, acesta are dreptul să încaseze din chirie o cotă-parte între 20-50%, stabilită, după caz, prin hotărârea Consiliului Local al Municipiului Câmpia Turzii prin care s-a aprobat închirierea. Aceste prevederi nu se aplică în cazul în care activitatea titularului dreptului de administrare este subvenționată de la bugetul local.

Închirierea bunurilor proprietate publică a Municipiului Câmpia Turzii se face pe bază de licitație publică.

Bunurile din domeniul public al Municipiului Câmpia Turzii pot fi date în folosință gratuită.

Hotărârea consiliului local al municipiului Câmpia Turzii, prin care se aprobă darea în folosință gratuită va cuprinde următoarele:

- a) datele de identificare a bunului și valoarea de inventar a acestuia;
- b) în cazul bunurilor cu regim special, indicarea reglementărilor legale specifice privind paza și protecția;
- c) destinația bunului;
- d) durata pentru care se acordă folosința gratuită;
- e) termenul la care se va realiza predarea-primirea materială a bunului;
- f) obligațiile instituției de utilitate publică beneficiară;
- g) entitatea care suportă cheltuielile de întreținere a bunului, potrivit destinației sale;
- h) modalități de angajare a răspunderii și sancțiuni.

În conformitate cu legislația în vigoare, inventarul bunurilor care alcătuiesc domeniul public al municipiului Câmpia Turzii este compus din bunurile prevăzute în anexa la prezentul Statut.

## **CAPITOLUL X ECONOMIE**

### ***10.1. Specificul activităților economice din municipiu***

Activitățile economice reprezintă sursa de dezvoltare a unui teritoriu. Caracteristicile activităților economice curente sunt legate de capacitatea de valorificare a resurselor locale și indică direcțiile necesare de dezvoltare.

Particularitățile resurselor și activităților economice din municipiul Câmpia Turzii sunt analizate din perspectiva următoarelor elemente: terenurile și activitățile agricole, activitățile industriale, activitățile de servicii, unitățile economice și forța de muncă.

### ***10.2. Structura activităților economice din municipiu***

#### **Agricultura și activitățile agricole**

Terenurile arabile ocupă 58,36% din suprafața municipiului, reprezentând cea mai importantă resursă locală naturală pentru dezvoltarea economiei. Astfel, terenurile arabile ocupă suprafețe în jur de 1.300 ha la nivelul municipiului, pășunile 270 ha, iar în cazul fânețelor se remarcă o creștere a suprafeței ocupate de acestea, până la 60 ha, după o perioadă (1995-1999) de reducere drastică a acestora până la doar 11 ha. Dintre terenurile arabile, 88% (1.221 ha, în 2013) sunt destinate activităților asociative axate pe culturile cerealiere de mari dimensiuni, administrate de asociații agricole și familiale, iar 167 ha (12%) reprezintă suprafața agricolă gestionată de gospodăriile individuale, ce practică în special legumicultura.

Câmpia Turzii, alături de Turda și comunele Luna, Mihai Viteazu, Călărași și Vișoara, formează unul dintre arealele cu cea mai ridicată productivitate pentru cultura legumelor la nivelul județului Cluj. Câmpia Turzii a dispus de o activitate competitivă în legumicultura locală și regională, prin intermediul întreprinderii Câmpiaser, preluată apoi de Agroser, dar cu activitate închisă după privatizare.

Ocupând o suprafață de 56 ha, în partea de vest a orașului, în apropierea combinatului metalurgic Industria Sârmei Câmpia Turzii S.A., serele dispuneau de infrastructura necesară asigurării unei productivități ridicate și de calitate (2.500 tone/an de legume de seră, solarii și câmp) și reprezentau o componentă importantă a agriculturii locale.

### **Industria și activitățile prelucrătoare**

Sectorul industrial a fost cel mai dezvoltat în cadrul economiei locale începând din perioada interbelică, incluzând apoi perioada socialistă și cuprinzând activități diverse, în industria metalurgică, industria materialelor de construcții, industria chimică și industria textilă. După 1990, domeniul industrial s-a dezvoltat în principal prin investiții străine, iar producția, în special cea de pesticide, componente metalurgice și electrotehnice, este comercializată atât pe piețele locale și regionale cât și la nivel național și internațional. Industria metalurgică este legată de activitatea combinatului metalurgic Industria Sârmei Câmpia Turzii S.A., care a fost înființat în 1920, ca producător de sârme și cuie. Apariția combinatului a influențat puternic dezvoltarea teritoriului, astfel că acesta a favorizat unirea celor două localități existente anterior în acest spațiu (Sâncrai și Ghiriș-Arieș) și apariția orașului Câmpia Turzii. Ocupând mai mult de 100 ha, în partea de vest a orașului, combinatul s-a dezvoltat puternic în a doua jumătate a secolului al XX-lea (din 1949), iar localitatea a fost declarată oraș în 1952, primind rangul de municipiu în 1998. Începând cu perioada comunistă și până în anii 2000, combinatul s-a dezvoltat și a funcționat ca principalul actor economic al orașului. După privatizarea din 2003, când a fost preluat de grupul metalurgic elvețian, cu capital majoritar rusesc, Mechel Steel S.A., combinatul a intrat într-un proces de modernizare și de creștere a competitivității sale naționale și internaționale prin re tehnologizare, automatizarea procesului de fabricație, diversificarea produselor industriale și reducerea impactului activităților de producție asupra calității mediului. Însă din 2012, ca urmare a competiției ridicate de pe piața liberă, combinatul metalurgic Industria Sârmei Câmpia Turzii S.A. și-a sistat activitatea de producție, prin închiderea treptată a secțiilor și reducerea constantă a locurilor de muncă. În 2013, combinatul a fost declarat oficial în insolvență și a fost vândut de Mechel către compania Invest Nikarom, înregistrată în București. În prezent, în cadrul unui plan de reorganizare a combinatului, cu o durată de 4 ani, este în desfășurare procesul de vânzare a activelor, prin valorificarea utilajelor ca fier vechi. Planurile de dezvoltare a spațiului ocupat de combinatul metalurgic Industria Sârmei Câmpia Turzii S.A. prevăd rezevoltarea, pe termen mediu, a unei noi zone industriale, realizată conform actualelor norme tehnologice și tendințe de activitate.

Industria Sârmei Campia Turzii SA a vândut prin licitație imobile de pe platforma industrială (terenuri și hale) unor firme care au deschis centre de producție, centre logistice etc, firme care au creat locuri de muncă pentru municipiul Câmpia Turzii și zona învecinată, iar pentru atragerea în continuare de noi investitori , Industria Sârmei Câmpia Turzii SA este obligată să facă investiții majore în infrastructura rutieră (drumuri industriale), rețeaua de cale ferată uzinală, refacerea rețelelor interne de alimentare/distribuție gaze naturale, apă și energie electrică, pentru ca acestea să corespundă cerințelor legale și nevoilor actualilor și viitorilor deținători.

**Industria chimică** reprezintă una dintre activitățile industriale de amploare dezvoltate după 1990 în municipiul Câmpia Turzii. S.C. Chemical Independent Group S.A., producătoare de pesticide, înființată în 1993, prin capital integral privat, este principala întreprindere de acest tip, având activitate națională și internațională.

Datorită importantelor resurse nemetalifere din Culoarul Arieșului Inferior,

Câmpia Turzii reprezenta alături de Turda, unul dintre marile centre industriale pentru materiale de construcții din regiune. Astfel, industria materialelor de construcții a funcționat în Câmpia Turzii ca activitate economică importantă pentru dezvoltarea locală prin intermediul întreprinderii S.C. Cercon Arieșul S.A., înființată în 1997, care exploata resursele locale de argilă pentru a realiza produse ceramice pentru construcții.

În privința produselor de ceramică brută, societatea Cercon Arieșul SA producea cărămizi și blocuri din ceramică (exclusiv pentru zidărie aparentă) și țiglă din argilă nerefractară pentru acoperișuri. În 2012, întreprinderea mai avea doar 8 angajați, iar din 2013 și-a încetat activitatea, rămânând fără angajați și înregistrând mari pierderi de capital.

În prezent, în domeniul industriei construcțiilor (civile și industriale) și al dezvoltării rețelelor de utilități publice și private, principala întreprindere din Câmpia Turzii este ACSA S.A. (Antrepriza de Construcții și Servicii Auxiliare), înființată în 1991, ca urmare a privatizării Antreprizei de Construcții Industriale înființată în 1967. Alături de aceasta, grupul german Henkel România își desfășoară activitatea principală în Câmpia Turzii, printr-o fabrică de materiale de construcții, ce funcționează pe o suprafață de 12.365 mp, realizată în cadrul unui proiect de investiții de aproximativ 9 milioane de euro. Producția include gleturi și adezivi Ceresit, pentru gresie și faianță. Totodată, compania a dezvoltat și sectorul de cercetare din România în domeniul materialelor de construcții, prin gestionarea unui laborator specializat în testarea calității adezivilor și a materialelor de construcții, din punct de vedere al eficienței energetice a acestora.

Industria electronică este activă în municipiul Câmpia Turzii prin intermediul întreprinderii C.B. Electric S.R.L., care produce aparatură electronică industrială și execută montaje mecanice și electromecanice. Dintre investițiile private recente în domeniul industrial, Zona Industrială REIF reprezintă primul proiect din Câmpia Turzii de dezvoltare a unui spațiu de mari dimensiuni pentru atragerea de investiții de tip industrial, fiind totodată al treilea astfel de proiect din județul Cluj. Proiectul, dezvoltat prin inițiativa privată a unui investitor german (Reif Bauunternehmung, prin filiala locală Reif Construct), cu o investiție de aproximativ 12 milioane euro, ocupă o suprafață de 44 ha, în partea de vest a orașului, în apropiere de fostul combinat metalurgic, unde a fost realizată infrastructura necesară (rețele de utilități, hale industriale, clădiri de birouri) localizării de noi activități industriale precum: construcțiile de mașini, producția de subansamble electrice, ambalarea produselor cosmetice, producția alimentară, alte servicii pentru industrie sau / și agricultură.

Parcul industrial REIF și-a început activitatea în 2009, prin intermediul companiei germane Heco Schrauben, specializată în prelucrarea metalelor și producerea de șuruburi de diferite dimensiuni. Folosind o forță de muncă locală de 30 de angajați în cadrul liniilor de producție automatizate, producția acestei companii este destinată exportului. Din 2014, în cadrul parcului industrial funcționează și Complexul logistic Edenia, cel mai mare depozit de produse congelate din Europa, dezvoltat de compania Macromex – cel mai mare importator și distribuitor de produse congelate și refrigerate din România. Activitatea de ansamblu a parcului industrial înregistrează totuși unele dificultăți economice. În prezent în cadrul zonei industriale își desfășoară activitatea întreprinderi cu activitate în domeniile producției metalurgice (S.C. Heco Schrauben S.R.L., S.C. Berg Banat S.R.L.), echipamentelor industriale (S.C. Seco Sieta S.R.L.) componente auto din plastic și cauciuc (Cikautxo) depozitării de produse alimentare (S.C. Macromex S.R.L.). Mediul industrial privat al Câmpiei Turzii se află într-un proces continuu de dezvoltare, atât prin investiții străine, cât și prin accesarea de fonduri europene. Creșterea competitivității activităților

industriale ale orașului prin astfel de inițiative reprezintă un avantaj pentru susținerea dezvoltării pe termen lung a municipiului.

#### **Sectorul serviciilor**

În cadrul serviciilor, comerțul reprezintă sectorul cu dinamica cea mai rapidă din ultimele două decenii, în economia municipiului Câmpia Turzii. Activitatea comercială este diversificată, iar companiile locale acoperă majoritatea sectoarelor de comerț (materiale de construcții, textile, produse electrocasnice, produse farmaceutice, produse agroalimentare etc.).

Desfacerea producției și a produselor agroalimentare locale și regionale se bazează pe activitatea pieței agroalimentare – Piața Unirii (legume, fructe și lactate - și a târgului săptămânal (cu participarea tuturor producătorilor din zonă). Bazându-se tot pe producția locală și regională, Oborul (târgul de animale) funcționează pentru comerțul zootehnic. De asemenea pe strada Mureșului se află în prezent o noua piață agroalimentară – Piața Mureșului.

Acestor piețe locale de desfacere, li se adaugă activitatea a trei unități ale unor mari lanțuri de magazine: Lidl (anterior Plus, investiție din 2006), Profi și Penny, incluzând comercializarea produselor pentru toate categoriile de necesități. Aceste trei centre comerciale dețin spații de peste 1.000 mp, gestionate de companii străine cu sedii înregistrate în România: Rewe Projektentwicklung România S.R.L. (Penny), S.C. Midtown Retail S.R.L. (Profi) și S.C. Lidl Imobiliare România Management S.C.S.

Serviciile financiar-bancare din municipiul Câmpia Turzii se derulează, prin intermediul a 4 sucursale bancare ( Banca Comercială Română, Banca Transilvania, Banca Română de Dezvoltare, CEC Bank) și o serie de bancomate adiționale (ex.: Raiffeisen Bank).

Din categoria serviciilor nou apărute în Câmpia Turzii, programul local de colectare selectivă a deșeurilor a condus la o activare a mediului economic local, prin intermediul activităților economice destinate valorificării deșeurilor reciclabile. Astfel, au fost înființate câteva firme locale de intermediere a gestiunii deșeurilor reciclabile, în special a celor metalice, prin preluarea acestora de la stația de sortare și distribuția către companiile regionale de valorificare a acestora. Dintre acestea, Axum Recycling Cluj S.R.L. deține o activitate deosebit de profitabilă, menținându-se printre cele mai importante întreprinderi ale orașului, după cifra de afaceri.

### ***10.3. Structuri de suport a mediului de afaceri***

**Polul Agro-Zootehnic-Industrial Arieș – PAZIA** a fost înființat, în 2013, de municipalitatea Câmpia Turzii, în asociere cu 9 comune din bazinului legumicol Arieș, incluzând și asociații de crescători de animale, asociații agricole, și întreprinderi de procesare a producției agricole. PAZIA funcționează ca asociație profesională, având ca obiectiv asigurarea de servicii de consiliere, informare și consultanță pentru susținerea asocierii micilor producători și accesarea de fonduri pentru dezvoltarea activităților agricole. Odată cu eficientizarea activităților agricole și diversificarea producției, asociația urmărește valorificarea acesteia din urmă prin procesare la nivel local, în unități de producție alimentară. Astfel, poate fi angrenată o mai mare pondere a forței de muncă locale, iar eficiența economică a activităților agricole ar crește prin comercializarea producției la o valoare mai ridicată. În acest sens și cu impact mai mare asupra dezvoltării comunităților locale, se urmărește în special promovarea produselor tradiționale locale.



Dezvoltarea industriei locale este sprijinită de municipalitate prin realizarea unui nou parc industrial, printr-un proiect de investiție publică, având ca obiectiv creșterea atractivității orașului pentru investitorii industriali de înaltă tehnologie, prin oferirea unei alternative la parcul industrial privat existent în zona REIF.

#### **Societatea Parc Industrial Câmpia Turzii S.A.**

Prin Ordinul Ministrului Dezvoltării Regionale și Administrației Publice nr. 768/17.04.2015 a fost conferit titlul de Parc Industrial societății Parc Industrial Câmpia Turzii S.R.L. pentru o suprafață de teren de 5,49 hectare, situată în municipiul Câmpia Turzii, înscrisă în cf. 51484 Câmpia Turzii, identificată cu nr. cadastral 51484.

Parcul industrial este operațional, din punct de vedere al infrastructurii fiind racordat la rețelele de energie electrică, telecomunicații, gaze naturale, alimentare cu apă și canalizare, fiind administrat de către societatea Parc Industrial Câmpia Turzii S.A. al cărei obiect principal de activitate conform codificării Rev. CAEN îl reprezintă administrarea imobilelor pe bază de comision sau contract.

Aționarii societății Parc Industrial Câmpia Turzii S.A. sunt Municipiul Câmpia Turzii în procent de 99%, respectiv societatea Domeniul Public Câmpia Turzii S.A. în procent de 1%.

Terenul inițial aferent parcului industrial a fost dat în folosință unor societăți astfel:

Societatea Berg Banat SRL are în folosință două suprafețe de teren de 2,1 hectare, respectiv 0,83 hectare. Societatea este clasificată ca fiind mijlocie, desfășoară activități de tratare și acoperirea metalelor, având un număr de 19 angajați.

Societatea Caso Mechatronics SRL, are în folosință o suprafață de 0,81 hectare teren, este clasificată ca fiind companie mijlocie, desfășoară activități de fabricarea altor mașini și utilaje specifice având 1 salariat.

Societatea Marco Plast Câmpia Turzii, are în folosință o suprafață de 0,69 hectare, este clasificată ca fiind o companie mică, desfășoară activități de recuperarea materialelor reciclabile sortate, având un număr de 2 angajați.

Societatea Sosim Trans, are în folosință o suprafață de 0,67 hectare, este clasificată ca fiind o societate mică, desfășoară activități de transport urban, suburban și metropolitan de călători având un număr de 6 angajați.

Societatea New Trade Vision SRL are în folosință o suprafață de 0,244 hectare, este clasificată ca fiind o companie mică, desfășoară activități în domeniul comerțului cu mobilă, articole de menaj și de fierărie.

Societatea Mason Trans SRL, are în folosință o suprafață de 0,1 hectare teren, este clasificată ca fiind o societate mică, desfășoară activități de transporturi rutiere.

Având în vedere cererea societății Industria Sârmei Câmpia Turzii S.A. ( societate în reorganizare judiciară, în judicial reorganization, en redressement) de dare în plată a unor imobile în vederea stingerii obligațiilor curente față de municipiul Câmpia Turzii, autoritatea executivă a municipiului Câmpia Turzii a realizat toate formalitățile necesare pentru darea în plată către autoritatea administrației publice a două suprafețe de teren, totalizând 45.652 mp, situați în proximitatea terenului care avea conferit titlul de parc industrial. În considerarea locației terenului dobândit de municipalitate, dar și a facilităților oferite de legislația în vigoare pentru parcurile industriale, s-a socotit oportun să fie demarate procedurile de extindere a suprafeței parcului industrial al municipiului Câmpia Turzii cu suprafața de 45.652 mp. Rezultatul demersurilor municipalității s-au concretizat în emiterea Ordinului nr. 4039/2020 al M.L.P.D.A pentru modificarea Ordinului ministrului dezvoltării regionale și administrației publice nr.768/2015 privind acordarea titlului de parc industrial Societății “Parc Industrial Câmpia Turzii “ SRL, prin care și suprafața de 45.652 mp a

fost inclusă în Parcul Industrial al municipiului Câmpia Turzii, astfel încât, la acest moment suprafața parcului industrial totalizează 10,01 hectare teren.

Realizând formalitățile prevăzute de legislația în vigoare, în urma desfășurării procedurii de licitație publică, suprafața de teren de 45.652 mp a fost atribuită în folosință în favoarea societății Wip Industries Romania S.R.L. în vederea desfășurării de activități de fabricare a mobilei și alte activități adiacente.

## **CAPITOLUL XI ÎNVĂȚĂMÂNT**

### ***11.1. Învățământ preuniversitar***

#### ***11.1.1. Rețeaua școlară și efectivele de elevi***

Rețeaua unităților de învățământ din municipiul Câmpia Turzii cuprinde 6 unități, repartizate după cum urmează: grădinițe – 2 (Grădinița cu program prelungit “Lumea Prichindeilor” și Grădinița cu program prelungit “Pinocchio”), școli cu clasele I-VIII – 2 (Școala gimnazială “Avram Iancu” și Școala gimnazială “Mihai Viteazu”), licee teoretice – 1 (Liceul Teoretic “Pavel Dan”) și licee tehnice – 1 (Colegiul Tehnic “Victor Ungureanu”). Evoluția relativ descendentă rezultată din datele statistice este prezentă la unitățile de învățământ preșcolar, primar și gimnazial și se datorează reducerii numărului de elevi și comasării unităților de învățământ existente. Învățământul liceal nu a înregistrat probleme majore în ceea ce privește numărul de unități deoarece în municipiul Câmpia Turzii vin elevi de la toate școlile gimnaziale din comunele învecinate. Liceul teoretic “Pavel Dan” a preluat și clase de gimnaziu de la fosta Școală generală nr. 3.

#### ***11.1.2. Performanțe***

Preocupările constante ale administrației pentru calitatea actului educațional în municipiul Câmpia Turzii se reflectă în performanțele școlare foarte bune și îmbunătățirea constantă a infrastructurii educaționale. Un bun exemplu îl constituie numărul mare de elevi participanți la faza județeană la olimpiadele școlare organizate pentru diverse discipline, concursurile naționale limba română “Comper”, matematică “Comper”, “Nomina”, “Fii inteligent la matematică”. În mod similar, cele două unități de învățământ preuniversitar din municipiu au avut participanți la diverse faze județene, regionale și naționale ale concursurilor organizate printre care amintim concursul “Made For Europe-2019”, Concursul național tehnic “Firma de exercițiu, o rampă de lansare în Carieră”, Concurs național de matematică aplicată “Adolf Haimovici”.

#### ***11.1.3. Finanțare de la bugetul local***

În conformitate cu prevederile Legii nr.350/2005 privind regimul finanțărilor nerambursabile din fonduri publice alocate pentru activități nonprofit de interes general, cu modificările și completările ulterioare, Consiliul Local al Municipiului Câmpia Turzii a aprobat acordarea de finanțări nerambursabile de la bugetul local al municipiului, asociațiilor/fundațiilor/organizațiilor fără scop patrimonial cu personalitate juridică, care își desfășoară activitatea pe raza municipiului Câmpia Turzii, cultelor religioase române cu personalitate juridică, cluburilor sportive de

drept privat care desfășoară activități nonprofit menite să sprijine realizarea unor obiective de interes public local.

În prezent, prin hotărârea nr. 105/27.06.2019 a Consiliului Local al municipiului Câmpia Turzii s-a aprobat regimul finanțărilor nerambursabile alocate de la bugetul local al municipiului Câmpia Turzii pentru activități nonprofit de interes local, iar prin hotărârea nr. 106/27.06.2019 Consiliul Local al Municipiului Câmpia Turzii a aprobat Regulamentul general privind acordarea unor forme de sprijin financiar de la bugetul local al Municipiului Câmpia Turzii, pentru unitățile de cult aparținând cultelor religioase recunoscute în România.

## **CAPITOLUL XII TITLURI ONORIFICE ȘI DISTINCȚII**

### ***12.1 Cetățeni de onoare ai Municipiului Câmpia Turzii***

Titlul de *Cetățean de Onoare al Municipiului Câmpia Turzii* se conferă:

- personalităților cu recunoaștere națională sau universală care și-au pus amprenta asupra dezvoltării Municipiului Câmpia Turzii și a imaginii acestuia;
- personalităților care, prin realizările lor deosebite au contribuit la prestigiul Municipiului Câmpia Turzii în țară și în străinătate,
- persoanelor care prin acțiunile lor au preîntâmpinat producerea de evenimente deosebit de grave sau prin sacrificiul lor au salvat viețile concetățenilor lor;
- persoanelor care, prin acțiunile lor dezinteresate (donații, acțiuni umanitare etc) au determinat o îmbunătățire semnificativă a condițiilor de viață ale locuitorilor municipiului Câmpia Turzii sau a unui domeniu al vieții economice, sociale, culturale etc;
- acte de curaj și devotament în slujba comunității;
- alte criterii după caz, cu aprobarea Consiliului Local.

#### ***Cetățenii de onoare ai municipiul Câmpia Turzii:***

1. Mr. Pieter Jan Wolthers, ambasadorul extraordinar al Regatului Olandez pentru România/Hotărârea nr.22 din 07.05.2005;
2. Gheorghe Giurgiu/Hotărârea Consiliului Local nr.69 din 31.07.2007;
3. Mircea Nicolaie Nemeș/Hotărârea Consiliului Local nr.69 din 31.07.2007;
4. Alexandra Irina Mihai/Hotărârea Consiliului Local nr.69 din 31.07.2007;
5. Paul Ciuci/Hotărârea Consiliului Local nr. 69 din 31.07.2007;
6. Aurel Vasilescu/Hotărârea Consiliului Local nr.69 din 31.07.2007;
7. Înaltpreasfințitul ANDREI Arhiepiscop al Vadului Feleacului și Clujului și Mitropolit al Clujului, Albei, Crișanei și Maramureșului/Hotărârea Consiliului Local nr.102 din 20.10.2011;
8. Dr. Cornel Igna/Hotărârea Consiliului Local nr.121 din 16.10.2014;
9. Mihai Adam/Hotărârea Consiliului Local nr.121 din 16.10.2014;
10. Peter Carol/Hotărârea Consiliului Local nr.121 din 16.10.2014;
11. Arpad Dorin Racz/Hotărârea Consiliului Local nr.126 din 31.07.2017;
12. Nicușor Lăcătuș/Hotărârea Consiliului Local nr.127 din 31.07.2017;
13. Ioan Alexandru Gabor/Hotărârea Consiliului Local nr. 128 din 16.10.2014;
14. Petru Santeiu - Hotărârea Consiliului Local nr.129 din 31.07.2017;
15. Ion Luțoiu - Hotărârea Consiliului Local nr. 175 din 27.09.2018;

16. Nagy Zoltan - Hotărârea Consiliului Local nr. 223 din 17.12.2019;  
**Cetățeni de onoare post-mortem:**

1. Inginer Ionel Floașiu/Hotărârea Consiliului Local nr.121 din 16.10.2014;
2. Elena Bercean/Hotărârea Consiliului Local nr.121 din 16.10.2014;
3. Emil Boșca Mălin/Hotărârea Consiliului Local nr.121 din 16.10.2014;
4. Nicolae Botezan/Hotărârea Consiliului Local nr.121 din 16.10.2014;
5. Ioan Covrig/Hotărârea Consiliului Local nr.121 din 16.10.2014;
6. Iuliu Deac/Hotărârea Consiliului Local nr.21 din 16.10.2014;
7. Teodor Murășanu/Hotărârea Consiliului local nr.121/16.10.2014;
8. Rozsos Irma Izabella Maria/Hotărârea Consiliului Local nr.121 din 16.10.2014;
9. Ioan Stanatiev/Hotărârea Consiliului Local nr.121 din 16.10.2014;
10. Victor Ungureanu/hotărârea Consiliului Local nr.121 din 16.10.2014;
11. Vizi Lajos/Hotărârea Consiliului Local nr.121 din 16.10.2014;
12. Dr. Moldovan Ioan/Hotărârea Consiliului Local nr.121 din 16.10.2014;
13. Preot Lucrețiu David/Hotărârea Consiliului Local nr.121 din 16.10.2014;
14. Prof. Nemeș Ioachim/Hotărârea Consiliului Local nr.121 din 16.10.2014;
15. Inginer Ioan Vasinca/hotărârea Consiliului Local nr.121 din 16.10.2014;
16. Radu Florin Borza/Hotărârea Consiliului Local nr.123 din 31.07.2017;
17. Tănase Moldovan/Hotărârea Consiliului Local nr. 124 din 31.07.2017;
18. Nicolae Raab/Hotărârea Consiliului Local nr.125 din 31.07.2017;

## **12.2 Distincții**

Distincția **Diploma de Excelență** reprezintă o recompensă morală oficială oferită acelor persoane, cetățeni români și străini, care s-au distins, în raport cu Municipiul Câmpia Turzii, prin activitatea în domeniile științei, culturii, învățământului, sportului, administrației publice, asistenței și protecției sociale, economiei, apărarea drepturilor și libertăților cetățenilor, în alte domenii de interes comunitar, prin merite deosebite și contribuția la ridicarea prestigiului municipiului, pe plan național și internațional.

Diploma de Excelență se poate acorda în aceleași condiții și instituțiilor publice, organizațiilor neguvernamentale, societăților române sau străine, care prin activitatea lor în raport cu municipiul Câmpia Turzii s-au distins prin merite deosebite, contribuind la promovarea intereselor și imaginii municipiului.

Distincția **Diploma de Onoare** se acordă personalităților locale naționale sau internaționale, care onorează prin vizită și diverse acțiuni pozitive viața municipiului Câmpia Turzii, sau personalităților care au rezultate concrete în activitatea de lobby privind interesele municipiului Câmpia Turzii și promovarea imaginii municipiului.

Criteriile de acordare a titlului de cetățean de onoare precum și a celorlalte distincții, procedura de acordare, drepturile dobândite de deținătorii acestor titluri, îndatoririle acestora dar și condițiile în care are loc retragerea și suspendarea titlului/distincțiilor sunt expres prevăzute în Regulamentul pentru acordarea titlului de Cetățean de Onoare și a altor distincții unor personalități cu merite deosebite care se constituie anexă la hotărârea Consiliului Local al municipiului Câmpia Turzii nr. 108/2015.

## CAPITOLUL XIII PROFILUL CULTURAL AL ORAȘULUI

Principala instituție culturală a municipiului este Palatul Cultural „Ionel Floașiu” construit între 1942 și 1945 după planurile arhitectului George Cristinel și la inițiativa lui Ionel Floașiu, considerat azi ca fiind o personalitate marcantă pentru istoria orașului. În cadrul instituției se află biblioteca publică a orașului și își desfășoară activitatea mai multe formații artistice și ansambluri folclorice.

În incinta Palatului Cultural funcționează în prezent 8 spații destinate activităților culturale, social-educative, ședințe etc. după cum urmează:-sala de spectacole „Mircea Mihășan”, - sala de ședințe, - sala mică, - Cafeneaua Culturală / „Book Cafe”, - sala repetiții (subsol), - sala repetiții (etaj), - sala „Biblionet” - biblioteca municipală „Astra”

În municipiu activează și o serie de asociații cu caracter cultural - Centrul de Tineret "Tim Tin" înființat în 2002, Clubul "Femina", înființat în 2007, Asociația Artiștilor Plastici Câmpia Turzii înființată în 2009 precum și Școala Populară de Artă „Tudor Jarda” secția externă Câmpia Turzii înființată în 2011, Asociația Culturală 775.

Din punct de vedere al activităților culturale, **Centrul Cultural Câmpia Turzii** este o instituție culturală de interes local înființată prin decizia Consiliului Local al Municipiului Câmpia Turzii, în cadrul serviciului cultural.

Structurile artistice se bucură de un interes constant din partea publicului, fiind un exemplu de succes pentru comunitate. Acesta derulează activități și proiecte în domeniul educației permanente, al culturii, cu prioritate în:

Promovarea culturii tradiționale și a valorilor artistice;

Conservarea tradițiilor și a obiceiurilor folclorice;

Centrul Cultural Câmpia Turzii, aflat în cadrul Serviciului Cultură, coordonează programele propuse de către următoarele structuri artistice:

### **Ansamblul Folcloric „Ardeleana”**

Scurt istoric: – Ansamblul folcloric „Ardeleana” a luat ființă în anul 1949, funcționând pe lângă Sindicatul Liber al Uzinei Industria Sârmei Câmpia Turzii.

În anii 1954 și 1955, a obținut locul I pe țară la Festivalul Concurs „Gala Artelor și Meseriilor”. A fost laureat la toate edițiile Festivalului Național „Cântarea României” și „Dialog de la distanță”.

În anul 1956 a susținut o serie de spectacole artistice alături de consacratul actor francez Jean Marais. Ansamblul folcloric “Ardeleana” a susținut spectacole alături de marile ansambluri profesioniste naționale și soliști consacrați ai muzicii populare românești, precum și de marii actori: Ion Cristoreanu, Felician Fărcașu, Angela Buciu, Drăgan Munteanu, Ioan Bocșa, Nicolae Furdui Iancu, Amza Pelea, Jean Constantin, Stela Popescu, Tamara Buciuceanu.

În decursul anilor, au existat numeroase oportunități de afirmare peste mări și țări a inconfundabilului folclor românesc, astfel că ansamblul folcloric „Ardeleana”, a obținut diferite premii și distincții, prin participarea la următoarele Festivaluri Internaționale susținute în: Anglia (1990), Polonia (1994), Franța (1991, 1999, 2008, 2010), Ungaria (1980, 1999, 1999, 2005, 2007, 2008, 2010), Grecia (2001, 2002, 2003, 2006), Olanda (2006), Portugalia (2000), Spania (2000), Turcia (2008, 2009, 2010, 2011, 2013).

Ansamblul folcloric “Ardeleana” s-a remarcat prin măiestria sa artistică, obținând premii speciale și locuri I, la Festivalurile de Folclor naționale: Turda, Cluj Napoca, Dej, Luna, Triteni, Urca, Luduș, Chețani, Târgu Mureș, Bistrița Năsăud, Sighetu

Marmației, Iași, Vatra Dornei, Bacău, Botoșani, Dorohoi, Curtea de Argeș, Blaj, Alba Iulia, Tulcea, Scornicești – Olt., Constanța.

Obiective:

Implementarea în școli și grădinițe a cântecului și jocului popular românesc autentic;

Inițierea familiilor tinere și organizarea de cursuri pentru însușirea și executarea elementelor coregrafice ale jocului popular românesc din Câmpia Transilvaniei;

Organizarea de spectacole pentru copiii preșcolari și școlari din Câmpia Turzii;

Prezentarea în grădinițe, școli și licee a materialelor audio – video cu activitatea ansamblului folcloric „Ardeleana” de la înființare acestuia până în prezent;

Organizarea de întâlniri între „Centrul Cultural” și directorii școlilor, profesori, învățători, educatori și președinții comitetelor de părinți pentru popularizarea acestui fenomen cultural artistic care aparține poporului român;

Întreținerea relațiilor culturale cu cele mai reprezentative ansambluri folclorice din țară și străinătate;

Culegeri de folclor, cântec și joc popular românesc, datini și obiceiuri pentru valorificarea și păstrarea folclorului românesc;

Pregătirea, instruirea și inițierea tinerilor coregrafi pentru a putea duce mai departe valoarea și autenticitatea folclorului românesc din diferite zone ale țării;

Păstrarea recuzitei (costume populare), precum și achiziționarea corespunzătoare a acestora din zonele de proveniență a jocurilor populare din repertoriul ansamblului;

#### **Ansamblul Folcloric „Mugurelul”**

Scurt istoric: A fost înființat în anul 1982 la inițiativa instructorului Nelu Mihășan în cadrul Școlii Generale „Mihai Viteazu”, aflându-se sub tutela acesteia până în anul 1994, când a fost preluat de către ISCT. Pe parcursul acestor ani, 1982-1994 ansamblul a obținut numeroase premii și trofee, naționale și internaționale.

Din anul 2003, Ansamblul Mugurelul aparține Primăriei Municipiului Câmpia Turzii, iar dezvoltarea sa a continuat prin participarea la diferite festivaluri folclorice din țară și străinătate unde a obținut numeroase premii, distincții și aprecieri.

Marea familie a Mugurelului, formată din copii minunați grupați pe mai multe generații, precum și părinții acestora împreună cu autoritățile locale au contribuit la creșterea prestigiului acestui ansamblu.

De-a lungul anilor, la această școală de folclor s-au instruit aproximativ 1000 de copii.

În țară a participat la următoarele festivaluri: Satu Mare, Baia Mare, Șomcuta Mare, Carei, Bixad, Oradea, Cluj, Bistrița, Tg.Mureș, Tg.Jiu, Novaci, Târgoviște, Constanța, Năvodari, Mangalia(Callatis), Mamaia, Eforie Nord, Eforie Sud, Neptun.

A participat, de asemenea, la festivaluri internaționale în: Franța (Toulouse), Italia (Udine), Portugalia (Portalegre), Olanda (Putten), Albania (Dures), Serbia (Vrsac), Bulgaria (Primorsko), Ungaria (Mohacs), Ucraina (Valloca), Cipru (Iskele) și Turcia (Istanbul, Ankara, Izmir, Foça, Odemis, Bursa, Kusadasi, Konya, Samsun, Denizli, Beykoz, Gönen, Edremit, Antalya, Gaziantep), Muntenegru.

Obiective:

Implementarea în școli și grădinițe a cântecului și jocului popular românesc autentic;

Inițierea familiilor tinere și organizarea de cursuri pentru însușirea și executarea elementelor coregrafice ale jocului popular românesc din Câmpia Transilvaniei;

Organizarea de spectacole pentru copiii preșcolari și școlari din Câmpia Turzii;

Prezentarea în grădinițe, școli și licee a materialelor audio – video cu activitatea ansamblului folcloric „Mugurelul” de la înființarea acestuia până în prezent;

Organizarea de întâlniri între „Centrul Cultural” și directorii școlilor, profesori, învățători, educatori și președinții comitetelor de părinți pentru popularizarea acestui fenomen cultural artistic care aparține poporului român;

Întreținerea relațiilor culturale cu cele mai reprezentative ansambluri folclorice din țară și străinătate;

Culegeri de folclor, cântec și joc popular românesc, datini și obiceiuri pentru valorificarea și păstrarea folclorului românesc;

Pregătirea, instruirea și inițierea tinerilor coregrafi pentru a putea duce mai departe valoarea și autenticitatea folclorului românesc din diferite zone ale țării;

Păstrarea recuzitei (costume populare), precum și achiziționarea corespunzătoare a acestora din zonele de proveniență a jocurilor populare din repertoriul ansamblului;

### **Fanfara „Promenada”**

Scurt istoric: Prima Fanfara de la Câmpia Turzii a luat ființă în anul 1923 și a activat până în anul 1938, sub conducerea muzicală a domnilor: Francal Ferdinand Piesz, Otto Wilde și I. Ambrus.

În anul 1939, începe cel de-al doilea război mondial și fanfara își încetează activitatea până în 1945.

Din 1945 și până în 1995, fanfara își desfășoară activitatea sub denumirea de Fanfara Sindicatelor fiind formată din rezerviști și muncitori de la Uzina Industria Sârmei Câmpia Turzii și mai târziu din elevi ai școlii de ucenici.

În anul 2009, luna iulie a avut loc primul festival de fanfară și majorete “Promenada verii” la care au luat parte formațiile din Foiene – Satu Mare; Târnăveni – Mureș; Sighișoara – Mureș și trupa de majorete cadet din Cluj Napoca, alături de fanfara “Promenada” și trupa de majorete „Angels” din Câmpia Turzii.

Pe lângă aceste spectacole și festivaluri, fanfara contribuie la spectacolele și manifestările comemorative, cu ocazia evenimentelor: Ziua Unirii, Ziua Independenței de stat și a Uniunii Europene, Ziua Eroilor, Zilele Municipiului, Ziua Vârșnicului, Ziua Armatei Române, Ziua Națională a României și Concertul anual de Crăciun.

#### **Obiective:**

Realizarea și susținerea unor concerte de promenadă și a unor recitaluri cu repertoriu din patrimoniul muzical local, național și universal;

Promovarea, prin mijloace specifice artei interpretative muzicii de fanfară, a valorii culturii românești și universale, atât în țară, cât și în străinătate;

Producții muzicale cu interpretarea partiturilor muzicale din repertoriile Renașterii europene, muzicii contemporane românești și universale;

Susținerea și promovarea excelenței în domeniul interpretării muzicale corale specifice brand-ului Promenada;

Participarea la organizarea de spectacole în colaborare cu alte instituții artistice, cu persoane fizice sau juridice, din țară sau din străinătate;

Diseminarea și dezvoltarea valorilor artistice autentice, sprijinirea debutului și afirmarea tinerilor creatori și interpreți, precum și implicarea în educarea prin artă a publicului;

Realizarea și dezvoltarea de programe, proiecte și activități culturale în domeniul creației și interpretării muzicale corale, în parteneriat cu artiști, organizații neguvernamentale, instituții de spectacole din țară și străinătate;

Promovarea artei românești în lume, prin asumarea răspunderii în ceea ce privește contribuția activă la formarea, menținerea și dezvoltarea imaginii pozitive a Municipiului, a României în Europa;

Realizarea și editarea de publicații specifice, în acord cu obiectul de activitate al instituției, pe orice tip de suport și comercializarea acestora.

Fanfara este coordonată de un dirijor, personal contractual, subordonat șefului de serviciu.

### **Corul „Astra”**

Scurt istoric: În anul 1923 și-a început activitatea în localitatea Ghiriș, la îndemnul inginerului Ionel Floașiu, corul bărbătesc al fabricii Industria Sârmei S. A. (formație pe care o găsim consemnată și în documentele ulterioare, uneori sub denumirea de corul „ASTRA”). Grupul era alcătuit din 40-50 de angajați, funcționari și muncitori, cântând pentru prima oară cu ocazia serbării ținute la 1 Decembrie 1923.

La 1 octombrie 1991, din inițiativa tânărului și talentatului învățător Cristian Trifan, un grup de 28 de dascăli: învățători, profesori și educatoare pun bazele reluării activității corale la Câmpia Turzii înființând Corul „Voces Didactica”.

În anii următori, corul a mai purtat numele „Voces Didactica- Astra” și „Astra”, nume pe care îl poartă și acum.

În cei aproape 25 de ani de activitate, corul a fost condus de dirijori deosebiți ca pregătire profesională și calități dirijorale: conf. univ. Ciprian Para de la Academia de Muzică G. Dima, prof. univ. Cornel Groza, dirijorul Filarmonicii Transilvania, Mihaela Goje, dirijor la Opera Română, Vladimir Lungu, actualmente dirijorul Operei din Mersin, Turcia. Din anul 2007 corul ASTRA este condus de Rodica Trandafir, cadru didactic universitar la Academia de Muzică G. Dima din Cluj Napoca.

La 4 decembrie 2004 Corul ASTRA, dirijat de Vladimir Lungu, a realizat un CD cu 17 colinde și cântece de stea, din repertoriul național și internațional.

Corul ASTRA are parteneriate cu formații similare din țară: „Voci Transilvane” și „Magnificat” din Cluj Napoca, „Camerata” din Zalău, „Doruleț” din Ocna Mureș, „Armonia”, din Turda.

Datorită Corului ASTRA, bisericile din Câmpia Turzii, de diferite culte și confesiuni și-au înființat formații corale pe 4 voci evoluând în cadrul concertelor de colinde.

Așa cum reiese din statisticile Corului ASTRA, în cadrul acestuia au evoluat de-a lungul celor aproape 25 de ani peste 150 de coriști. S-au acumulat peste 200 de piese corale de diferite facturi și au fost organizate peste 100 de spectacole pe plan local la care au asistat mii de iubitori ai muzicii.

#### **Obiective:**

Realizarea și susținerea de concerte corale, camerale și a unor recitaluri cu repertoriu din patrimoniul muzical local, național și universal;

Promovarea, prin mijloace specifice artei interpretative corale, a valorii culturii românești și universale, atât în țară, cât și în străinătate;

Producții corale cu interpretarea partiturilor muzicale din repertoriile Renașterii europene, muzicii contemporane românești și universale;

Susținerea și promovarea excelenței în domeniul interpretării muzicale corale specifice brand-ului Astra;

Participarea la organizarea de spectacole în colaborare cu alte instituții artistice, cu persoane fizice sau juridice, din țară sau din străinătate;

Răspândirea și dezvoltarea valorilor artistice autentice, sprijinirea debutului și afirmarea tinerilor creatori și interpreți și implicarea în educarea prin artă a publicului;

Realizarea și dezvoltarea de programe, proiecte și activități culturale în domeniul creației și interpretării muzicale corale, în parteneriat cu artiști, organizații neguvernamentale, instituții de spectacole din țară și străinătate;



Promovarea artei românești în lume, prin asumarea răspunderii în ceea ce privește contribuția activă la formarea, menținerea și dezvoltarea imaginii pozitive a Municipiului, a României în Europa;

Realizarea și editarea de publicații specifice, în acord cu obiectul de activitate al instituției, pe orice tip de suport și comercializarea acestora.

Corul este coordonat de un dirijor, personal contractual, subordonat șefului de serviciu.

#### **Clubul „Canto Bella”**

Scurt istoric: A fost înființat la data de 15.09.2010 pentru a lărgi și diversifica aria de activități culturale al municipiului, cu scopul de a selecționa copii și tineri talentați din municipiu în vederea promovării lor pe plan local, național și internațional.

Obiectivul fundamental al cursului este de a dezvolta tehnica vocală performantă în paralel cu pregătirea teoretică, dezvoltarea și perfecționarea auzului, formarea unui repertoriu muzical cât mai divers și mai bogat și promovarea lor pe piața muzicală.

Participări la diferite festivaluri internaționale unde elevii clubului au reprezentat România și implicit Municipiul Câmpia Turzii.

De-a lungul anilor, elevele clubului au fost invitate la diferite concursuri naționale și internaționale, unde au obținut numeroase trofee și premii.

Obiective:

Obiectivul fundamental al cercului este de a dezvolta cursanților o tehnică vocală performantă în paralel cu pregătirea teoretică;

Dezvoltarea și perfecționarea auzului;

Formarea unui repertoriu muzical cât mai divers și mai bogat și promovarea lor pe piața muzicală;

Participări la diferite festivaluri internaționale unde elevii clubului vor reprezenta România, Municipiul Câmpia Turzii.

#### **Ansamblul „Tulipan”**

Scurt istoric: A fost înființat în toamna anului 2016, de către viceprimarul din acea vreme Szabo Robert Istvan.

Ansamblul are aproximativ 30 de dansatori, elevi cu vârste cuprinse între 6 și 9 ani de la școlile din Câmpia Turzii. Copiii au fost îndrumați de către cadrele didactice de la clasele cu predare în limba maghiară, care au contribuit mult la evoluția ansamblului. Primele repetiții s-au desfășurat la școala Avram Iancu, după care ansamblul a fost inclus în Centrul Cultural. În prezent, repetițiile au loc în incinta Palatului Cultural „Ionel Floașiu”, în fiecare vineri de la orele 17:00 și ori de câte ori este nevoie. Coordonatorul ansamblului este instructorul-coregraf Lovasz Robert Bela.

În primul an, copiii au învățat primii pași ai dansului popular și o mică coregrafie pe care au și pus-o pe scenă. Odată cu trecerea timpului au învățat dansul „Lapadi”, atât fecioresc, cât și dans în pereche, dans cu care au bucurat publicul în cadrul spectacolelor susținute în anul 2017 la Câmpia Turzii, dar și în localitățile apropiate.

Pregătirea dansatorilor a continuat cu dansuri de pe câmpie, mai precis „Mezosegi” care la finalul anului 2018 va putea fi prezentat publicului. În viitorul apropiat repetițiile se vor axa pe dezvoltarea prezenței scenice corespunzătoare, o ținută corectă de dans și amplificarea coregrafiei dansului mezosegi. Următorul pas este învățarea dansului „Kalotaszegi”, un dans specific zonei.

Obiective:

Organizarea de spectacole pentru copiii preșcolari și școlari din Câmpia Turzii;

Întreținerea relațiilor culturale cu ansambluri folclorice din țară și străinătate;

Formarea unui repertoriu cât mai divers și mai bogat;

Păstrarea recuzitei (costume populare), precum și achiziționarea corespunzătoare a acestora din zonele de proveniență a jocurilor populare din repertoriul ansamblului.

**Clubul copiilor** din municipiul Câmpia Turzii funcționează cu un număr de 6 cadre didactice care coordonează următoarele cercuri: teatru școlar, cenaclu literar, pictură, modelaj-sculptură, majorete, informatică, aeromodele, karting, muzică vocală, pian, chitară, dar și-a adaptat permanent profilul cercurilor și aria curriculară, în funcție de nevoile și interesele copiilor și tinerilor din comunitatea locală.

În acest sens s-a dezvoltat un program de voluntariat, prin care au funcționat și continuă cercuri precum: handmade, balet, street dance, majorete, grup vocal, chitară, pian, tenis de masă, cercetășie.

Unul din obiectivele principale ale Clubului îl reprezintă grija față de timpul liber al copiilor, atitudinea de cunoaștere a dorințelor copiilor și de respectare a acestora. Acestea le oferă destindere, încredere, recreere, voie bună, iar unora dintre ei posibilitatea afirmării și recunoașterii deprinderilor și aptitudinilor.

Clubul copiilor funcționează în baza OMEN 5567/07.10.2011, fiind o unitate de învățământ de stat, specializată în activități extrașcolare, în cadrul cărora se desfășoară activități instructiv-educative specifice prin care se diversifică și se aprofundează cunoștințe, se formează, se dezvoltă și se exersează competențe potrivit vocației și opțiunii copiilor, valorificându-se timpul liber prin implicarea acestora în proiecte educative.

Prin dotarea sa cu resurse materiale și cadre didactice calificate, Clubul Copiilor asigură educația nonformală cu acces liber și gratuit la cercuri artistice, culturale, sportive, tehnice a copiilor cu vârsta cuprinsă între 3 și 19 ani, în funcție de profilul cercului și de competențele care urmează să fie formate.

În incinta acestuia pot fi întâlnite: 8 săli de cerc, 2 ateliere, 1 laborator de informatică, 2 săli de sport, 2 săli de coregrafie, o sală festivă, o sală expo, parchetate și lambriate, mobilate cu mese și scaune noi, dulapuri și rafturi, dotate cu aparatură modernă audio-video, uși și geam termopan, încălzire centrală.

## **CAPITOLUL XIV SPORT**

Cu o tradiție sportivă de peste 80 de ani, Municipiul Câmpia Turzii duce mai departe moștenirea istorică a sporturilor.

În acest sens, pe raza municipiului își desfășoară activitatea CSM Câmpia Turzii, care are următoarele ramuri sportive:

- Fotbal
- Volei
- Box
- Handbal
- Judo
- Rugby
- Popice
- Tenis de masă
- Tenis de câmp
- Majorete
- Paralimpice

## CAPITOLUL XV SĂNĂTATE

Municipiul Câmpia Turzii dispune de un spital de profil general, înființat în anul 1954, de nivel IV – Spitalul Municipal ”Dr. Cornel Igna”, conform clasificării Ministerului Sănătății.

Acesta deservește un număr de aproximativ 60.000 locuitori din care 27.041 din municipiu diferența de locuitori regăsindu-se în satele și comunele arondate. Structura organizatorică actuală a Spitalului Municipal ”Dr. Cornel Igna” a fost aprobată prin HCL 33/2021, astfel:

Nr.crt.	Secție/compartiment	Număr paturi
1.	Secția Medicină internă etaj I – II Din care: - neurologie	40 paturi 5 paturi
2.	Compartiment Îngrijiri paliative	10 paturi
3.	Compartiment Chirurgie generală Din care: - ortopedie-traumatologie - ATI	18 paturi 5 paturi 3 paturi
4.	Compartiment Obstetrică-ginecologie Din care: - neonatologie	15 paturi 5 paturi
5.	Secția Pediatrie etaj I - II Camere de gardă	25 paturi
	<b>Total</b>	<b>108 paturi</b>
	Însoțitori	5 paturi
	Spitalizare de zi	5 paturi
6.	Farmacia	
7.	Bloc operator	
8.	Compartiment de Prevenire și control al infecțiilor nosocomiale	
9.	Sterilizare	
10.	Compartiment Statistică medicală	
11.	Laborator Analize medicale	
12.	Laborator Radiologie și imagistică medicală	
13.	Compartiment Kinetoterapie	
14.	Compartiment Anatomie patologică	
15.	Cabinet Diabet zaharat, nutriție și boli metabolice	
16.	Cabinet Planificare familială	
17.	Dispensar TBC	
18.	Ambulatoriul integrat spitalului cu cabinete în specialitățile: - ortopedie și traumatologie/chirurgie	

	generală - oftalmologie - medicină internă - pediatrie - obstetrică-ginecologie - neurologie - pneumologie	
19.	Aparat funcțional	

Serviciile medicale oferite sunt certificate SR EN ISO 9001:2015 al Sistemului de Management al Calității, pentru specialitățile: medicină internă, obstetrică-ginecologie, chirurgie, pediatrie, radiologie, ecografie, îngrijiri paliative, ortopedie-traumatologie, kinetoterapie, analize medicale.

Structura spitalului permite acordarea de servicii medicale prin intermediul unei echipe de medici specialiști și cadre medicale competente, disponibile care își desfășoară activitatea în condiții bune utilizând aparatura performantă.

Activitatea medicală a spitalului situat în mun. Câmpia Turzii, str. Avram Iancu, nr. 33 se desfășoară în 5 clădiri, 4 dintre acestea fiind situate în aceeași curte, excepție făcând dispensarul TBC situat în str. Vasile Goldiș, nr. 6. Cea mai apropiată unitate medicală este Spitalul Municipal Turda, situat la 12 km, urmând apoi unitățile medicale clujene la distanța de 50 km de municipiu. Clădirile spitalului sunt structurate astfel:

Corp clădire 1 (P+2E) unde la parter se află compartimentul de obstetrică-ginecologie, cu compartimentul neonatologie, la etajul 1 și 2 Secția Medicină Internă, Compartimentul de Îngrijiri Paliative la etajul 2 cu circuite funcționale separate.

Corp clădire 2 (P) având forma literei L unde pe latura lungă funcționează Compartimentul de chirurgie generală, Compartimentul ortopedie-traumatologie, iar pe latura scurtă a clădirii Compartimentul ATI, Blocul Operator, Sterilizare, UTS ( latura scurtă a clădirii în formă de L este lipită de corpul de clădire 1, astfel având și paciențele Compartimentului obstetrică - ginecologie acces direct la Blocul Operator și Compartimentul ATI)

Corp clădire 3 (P+2E) având forma literei L unde pe una dintre laturi, la parter funcționează farmacia cu circuit închis a spitalului, 3 încăperi date în folosință în baza protocolului în temeiul HG 174/1995 stației de ambulanță, la etajele 1 și 2 funcționează secția pediatrie. Pe cealaltă latură a clădirii, la parter - Laboratorul de Radiologie și imagistică medicală, Cabinet Chirurgie Generală/Ortopedie și Traumatologie, Cabinet de Kinetoterapie privat, Capela "Sfântul Teodor Suditul" Cabinet privat de pediatrie, 3 cabinete medici de familie, la etajul 1: cabinete medicale aflate în structura organizatorică a spitalului, respectiv cabinetul de Planificare Familială și cabinete de specialitate private: medicină internă, obstetrică-ginecologie, dermatologie, psihiatrie, ORL, chirurgie generală, neurologie, cabinetul de diabet zaharat, nutriție și boli metabolice, cardiologie, endocrinologie, medicină de familie (acestea din urmă au funcționat în regim de comodat și ulterior au fost vândute de către Consiliul Local Câmpia Turzii conform OUG 68/2008. Între Spital și medicii proprietari există contracte de utilități pe baza cărora se furnizează utilitățile. La etajul 2 a celei din urmă laturi funcționează Laboratorul de Analize medicale, Cabinetul de Diabet zaharat, nutriție și boli metabolice, Compartimentul kinetoterapie, Compartimentul de prevenire a infecțiilor asociate asistenței medicale, Compartiment Statistică Medicală, Biroul de management al calității serviciilor medicale, cabinete

private de stomatologie și medicină de familie. Circuitele funcționale ale cabinetelor individuale sunt separate de cele ale spitalului.

Corp clădire 4 (P) este format din birourile administrative.

Dispensarul TBC este situat într-o clădire individuală (corp clădire 5).

În urma unor analize făcute asupra numărului de pacienți externăți și a numărului de consultații efectuate prin camerele de gardă s-a constatat că populația din mediul urban a fost în proporție de aproximativ 60%, cea din mediul rural în proporție de aproximativ 40% ceea ce demonstrează că adresabilitatea populației la serviciile medicale oferite de către spitalul municipal "Dr. Cornel Igna" s-a făcut pe o arie extinsă care cuprinde cel puțin 3 județe: Cluj, Alba și Mureș.

Spitalul dispune de dotarea necesară stabilirii unui diagnostic corect și pentru instituirea unui tratament corespunzător.

Camera de gardă la nivelul secțiilor/compartimentelor este dotată cu aparatură medicală, mobilier și echipamente medicale.

Secțiile și compartimentele medicale, blocul operator cu 3 săli de operație, ATI, precum și stația centrală de sterilizare au fost modernizate, atât din punct de vedere al condițiilor hoteliere dar și ca dotare cu aparatură medicală și tehnică de investigații.

Toate structurile medicale dispun de echipamente hardware (PC, imprimante) conectate la internet prin rețeaua locală.

Asistența farmaceutică este asigurată de peste 10 farmacii .

## **CAPITOLUL XVI PROTECȚIA SOCIALĂ**

Protecția socială reprezintă un ansamblu de măsuri și acțiuni care au ca scop asigurarea unui anumit nivel de bunăstare și securitate socială pentru întreaga populație și în mod special pentru anumite grupuri sociale aflate în dificultate și care nu pot să realizeze prin efort propriu condiții normale, minime de viață.

### **16.1 Direcția de Asistență Socială Câmpia Turzii**

Direcția de Asistență Socială Câmpia Turzii este structura specializată în administrarea și acordarea beneficiilor de asistență socială și a serviciilor sociale, fiind în subordinea Consiliului Local. Direcția are scopul de a asigura aplicarea politicilor sociale în domeniul protecției copilului, familiei, persoanelor vârstnice, persoanelor cu dizabilități, precum și altor persoane, grupuri sau comunități aflate în nevoie socială.

În cadrul direcției funcționează următoarele centre, care acordă servicii sociale fără cazare:

Centrul pentru Seniori „**Respect**”, care oferă îngrijiri personale la domiciliu, cod serviciu social 8810 ID-II; a fost înființat prin Hotărârea Consiliului Local al Municipiului Câmpia Turzii nr. 83/2004 privind trecerea Centrului de Îngrijire la Domiciliu și a Centrului de Zi pentru Persoane Vârstnice în administrarea Primăriei Municipiului Câmpia Turzii.

Scopul acestuia este prevenirea instituționalizării persoanelor vârstnice în centre rezidențiale de îngrijire și asistență/ cămine pentru persoane vârstnice, de îmbunătățire a calității vieții persoanelor de vârstă a III-a și socializarea lor.

Beneficiarii primesc asistența și suportul necesar pentru realizarea activităților de bază ale vieții zilnice în funcție de nevoile individuale, corelate cu gradul de dependență obținut în urma evaluării socio-medical (geriatrică).

Procesul de acordare a serviciilor de îngrijire la domiciliu este asigurat de către îngrijitori specializați, în baza unui plan individualizat de îngrijire și asistență, adaptat nevoilor și gradului de dependență al beneficiarului. În funcție de nevoile particulare ale fiecărui beneficiar, managerul de caz poate implica la nevoie și alți specialiști în realizarea planului individualizat de îngrijire și asistență (psiholog, kinetoterapeut, asistent medical).

Centrul de Zi „**Carine**”, care oferă recuperare pentru copii cu dizabilități, cod serviciu social 8891 CZ-C- III; a fost înființat prin program Phare/2004, conform Hotărârii nr. 65 din 25.09.2006 privind aprobarea participării Primăriei Municipiului Câmpia Turzii, cu un proiect desfășurat în cadrul programului Phare 2004-2006.

Scopul serviciului este de a oferi, la standarde de calitate, servicii de recuperare-reabilitare pentru copiii cu dizabilități/cu recomandări medicale pentru recuperare, asigurând în acest fel participarea activă și accesul nemijlocit al acestei categorii de beneficiari la viața societății, prin îmbunătățirea autonomiei individului, prevenind astfel riscul de marginalizare și excluziune socială.

Beneficiarii serviciului sunt copiii cu dizabilități psiho-neuro-motorii, copiii fără încadrare în grad de handicap care au recomandare pentru recuperarea funcțională și/sau educațională din partea medicului, în limita locurilor disponibile, familiile de proveniență ale acestora/ reprezentanții legali și alte persoane care au în îngrijire copii.

În cadrul centrului se oferă de către specialiști servicii de logopedie, intervenție psihopedagogică, intervenție psihologică, kinetoterapie, fizioterapie, masaj și consiliere socială.

Centrul de Zi „**Clement**”, este un serviciu social de asistență și recuperare pentru persoanele care au împlinit vârsta legală de pensionare, persoane adulte, aflate în stare de dificultate sau risc de excluziune socială, cu afecțiuni neuro-motorii invalidante/handicapante.

Centrul de zi “Clement”, cod social 8810CZ-V-I a fost înființat prin Hotărârea Consiliului Local al Municipiului Câmpia Turzii nr.83/2004, în cadrul Centrului de Zi și Centrului care acordă asistență și îngrijiri la domiciliu iar ulterior, prin Hotărârea Consiliului Local nr. 232 din 20.12.2016 cele două centre au fost separate fiecare funcționând independent.

Scopul serviciului social Centrul de zi “Clement” este îmbunătățirea calității vieții persoanelor vârstnice și adulte cu nevoi speciale, și prevenirea izolării sociale a acestora prin dezvoltarea serviciilor alternative. Prin serviciile socio-medicale oferite se urmărește prevenirea, tratarea și/sau limitarea unor situații de vulnerabilitate care pot duce la marginalizare sau excluziune socială, promovând participarea persoanelor la viața socială și cultivarea relațiilor interumane.

Centrul de zi „Clement” furnizează servicii de reabilitare/recuperare pentru persoane vârstnice și adulte suferinde de afecțiuni cronice neurologice sau degenerative, pentru persoane vârstnice și adulte victime ale accidentelor cu consecințe neurologice, asistență medicală primară și activități de socializare și timp liber. În cadrul centrului se oferă, de către specialiști, kinetoterapie, masaj medical, fizioterapie, asistență medicală primară, ergoterapie, consiliere informațională.

Centrul de zi „Albă ca zăpada” (creșa) este serviciu de interes local care are misiunea de a oferi, pe timpul zilei, servicii integrate de îngrijire, supraveghere și educație timpurie copiilor de vârstă antepreșcolară. Beneficiarii direcți ai serviciilor acordate sunt copiii cu vârsta între 2 și 3 ani, cu domiciliul sau reședința aparținătorilor în municipiul Câmpia Turzii și care pot frecventa colectivitatea.

Centrul asigură în principal servicii de îngrijire, supraveghere și educație a copiilor de vârstă antepreșcolară, programe de educație timpurie adecvate vârstei, nevoilor, potențialului de dezvoltare și particularităților copiilor de vârstă antepreșcolară, supravegherea stării de sănătate și de igienă a copiilor, nutriția copiilor, consiliere și sprijin pentru părinții sau reprezentanții legali ai copiilor.

## **16.2 Organizațiile nonguvernamentale care își desfășoară activitatea în unitatea administrativ-teritorială:**

Societatea Culturală Câmpia Turzii 775  
Clubul Rotary Câmpia Turzii  
Corul Astra  
Asociația Artiștilor Plastici  
Asociația Pro Assisto  
Asociația Autism Câmpia Turzii  
Asociația Civică pentru Inițiativă și Acțiune Comunitară  
Asociația Femina  
Grupul de Inițiativă „John Viser”  
Asociația Transilvania Music Show  
Asociația Teritorială a Refugiaților și Deportaților  
SC The Han Club  
Asociația PAZIA  
Asociația Agricolă Unirea  
Asociația pentru Protecția Consumatorilor  
Asociația Prometeu  
Asociația Pensionarilor  
Asociația Ajută-ți Oricând Aproapele  
Asociația Voluntară „Castel Banffy”

## **CAPITOLUL XVII COOPERARE INTERNĂ ȘI INTERNAȚIONALĂ**

### ***17.1. Cooperări locale, regionale și naționale***

Pe plan local, Primăria municipiului Câmpia Turzii are relații de cooperare permanentă cu Consiliul Județean Cluj și cu Prefectura Județului Cluj, raporturile dintre acestea fiind reglementate de Ordonanța de Urgență a Guvernului nr. 57/2019 privind Codul Administrativ. De asemenea, Primăria municipiului Câmpia Turzii are relații de cooperare, care vizează subiecte specifice, cu departamente din cadrul Guvernului României, precum și cu instituții descentralizate din teritoriu. Primăria municipiului Câmpia Turzii are relații de cooperare constante cu alte instituții și asociații locale, regionale și naționale - universități, unități de cercetare, agenți economici, instituții culturale, asociații sportive și organizații neguvernamentale. Primăria municipiului Câmpia Turzii promovează dezvoltarea economiei locale,

oferind informații și consiliere pentru investitori, inițiind proiecte care sprijină dezvoltarea mediului economic.

Primăria municipiului Câmpia Turzii respectă cele cinci principii formulate de Comisia Europeană în Carta albă asupra guvernancei europene (2001): deschiderea, participarea, responsabilitatea, eficiența și coerența.

### ***17.1.1 Relatiile de cooperare pe plan local, intercomunitar (ADI)***

***Strategia Integrată de Dezvoltare Urbană a municipiului Câmpia Turzii 2021-2027*** - a fost realizată în cadrul proiectului implementat de UAT Câmpia Turzii, finanțat în cadrul Programului Operațional Capacitate Administrativă (POCA) 2014 - 2020 , cod apel:POCA/662/2/1/ (CP13/2019 pentru regiunile mai puțin dezvoltate - “Fundamentarea deciziilor, planificare strategică și măsuri de simplificare pentru cetățeni la nivelul administrației publice locale din regiunile mai puțin dezvoltate).

În implementarea SCAP (Strategia pentru consolidarea administrației publice) 2014-2020, un accent deosebit este deopotrivă pus pe creșterea capacității autorităților locale de a prioritiza propriile politici publice locale și de a-și consolida sistemul de planificare strategică, pentru creșterea gradului de predictibilitate a procesului decizional de la nivelul administrației publice locale.

Obiectivul general al proiectului constă în consolidarea capacității instituționale și eficientizarea activității la nivelul municipiului Câmpia Turzii prin planificare strategică și simplificarea procedurilor administrative și reducerea birocrăției pentru cetățeni, implementând măsuri din perspectiva back-office (adaptarea procedurilor interne de lucru, digitalizarea proceselor) și front-office pentru serviciile publice furnizate aferente competențelor partajate ale administrației publice locale.

Strategia Integrată de Dezvoltare Urbană a municipiului Câmpia Turzii 2021-2027 s-a elaborat printr-un proces participativ, luând în considerare în principal:

- documentele strategice existente la nivel regional/european/internațional;
- analiza situației economico- sociale a municipiului la nivelul anului 2020;
- Propunerile de domenii prioritare/idei de proiecte provenite de la grupurile de lucru;
- Feedback-ul din partea membrilor entităților suport de la nivelul aparatului de specialitate al primarului;

-oportunitățile accesării fondurilor europene nerambursabile (în contextul planului pentru bugetul multianual 2021-2027 și al planului național de relansare subsecvent mecanismului de relansare economică “Nest Generation EU”(NGEU)

Municipiul Câmpia Turzii are calitatea de membru fondator în 4 Asociații de Dezvoltare Intercomunitară, și o asociație formată în condițiile OG 26/2000 astfel:

**ADI Apa Văii Arieșului (AVA)** care reunește municipiile Turda și Câmpia Turzii, precum și comunele Luna, Călărași, Vișoara, Tritenii de Jos, Aiton, Săndulești, Tureni, Petreștii de Jos, Ciurila și Ploscoș și are ca obiectiv coordonarea activității Companiei de Apă Arieș, operatorul regional de apă și canalizare.

**ADI Eco Metropolitan Cluj** este entitatea juridică însărcinată cu gestionarea Sistemului de Management Integrat al Deșeurilor din Județul Cluj. Din acest ADI fac parte toate Unitățile Administrativ Teritoriale ale județului Cluj.

**ADI “Mocănița de Arieș”** (AMA) asociație de dezvoltare intercomunitară constituită în anul 2010 în scopul implementării proiectului de dezvoltare durabilă, “Turda Arieș 2010”.

**Asociația « Comunitatea Urbană Arieș » (CUA)** a fost creată prin asocierea consiliilor locale din zona Arieș-Turda-Câmpia Turzii având vocație de instituție



publică de cooperare intercomunală. Asociația a fost creată prin actul de voință liber exprimată al consiliilor locale participante, în conformitate cu prerogativele lor legale, cu reglementările naționale în vigoare și în acord cu reglementările Uniunii Europene. Motivația și criteriul fundamental pentru adeziunea și participarea la Asociație a constituit-o voința fiecărui consiliu local de a eficientiza actul de administrație publică locală, de a accesa eficient resursele comune și de a le gestiona rațional și integrat în vederea unei dezvoltări zonale durabile.

Comunitatea urbană a fost constituită ca un instrument de eficientizare a actului de administrație publică locală și de realizare a obligațiilor și angajamentelor asumate de fiecare consiliu local în parte față de proprii cetățeni în vederea:

- (1) ameliorării condițiilor generale de viață;
- (2) protecției mediului și gestiunii integrate a resurselor;
- (3) dezvoltării socio-economice armonioase și durabile pe teritoriul propriu și în zona intercomunală;

Scopul general al CUA de eficientizare a actului de administrație publică locală la nivelul spațiului intercomunal și pentru fiecare autoritate publică locală înseamnă în particular:

-să asigure pentru și în numele consiliilor locale asociate și limitat exclusiv la competențele care i-au fost transferate - o gestiune integrată și eficientă a serviciilor, activităților și proiectelor care, prin natura lor și în contextul zonal, sunt identificate, recunoscute și declarate de interes intercomunal (intercomunitar);

-să asigure surse complementare de finanțare pentru realizarea obiectivelor sale;

-să realizeze proiecte de dezvoltare de interes zonal sau regional ori furnizarea unor servicii publice în perimetrul intercomunal

-să asigure pentru ansamblul spațiului intercomunal dezvoltarea durabilă prin amenajarea coerentă a teritoriului, coeziunea economică și socială, protecția și valorizarea resurselor umane și naturale;

**Asociația “Șoimul Arieș”**, constituită în temeiul dispozițiilor OG 26/2000 care reunește persoane fizice sau juridice, structuri organizatorice cu sau fără personalitate juridică interesate în promovarea și susținerea activităților de organizare și funcționare a structurilor silvice proprii necesare în vederea gospodăririi pădurilor.

### ***17.1.2. Cooperarea cu societatea civilă***

Primăria municipiului Câmpia Turzii realizează un cadru de cooperare sau asociere cu organizații neguvernamentale, asociații și cluburi sportive, instituții culturale și artistice, organizații de tineret, în vederea finanțării și realizării unor acțiuni sau proiecte care vizează dezvoltarea comunității. Primăria și Consiliul local al municipiului Câmpia Turzii acordă o atenție deosebită proiectelor culturale și educative cu caracter local, care se încadrează în strategia de dezvoltare a municipiului. În ceea ce privește regimul finanțărilor nerambursabile de la bugetul local, acordate în baza Legii nr. 350/2005, principiile care stau la baza atribuirii contractelor de finanțare nerambursabilă sunt:

- libera concurență, respectiv asigurarea condițiilor pentru ca persoana juridică ce desfășoară activități nonprofit sau instituția publică să aibă dreptul de a deveni, în condițiile legii, beneficiar;

- eficacitatea utilizării fondurilor publice, respectiv folosirea sistemului concurențial și a criteriilor care să facă posibilă evaluarea propunerilor și a specificațiilor tehnice și financiare pentru atribuirea contractului de finanțare nerambursabilă;

- transparența, respectiv punerea la dispoziția tuturor celor interesați a informațiilor referitoare la aplicarea procedurii pentru atribuirea contractului de finanțare nerambursabilă;
- tratamentul egal, respectiv aplicarea în mod nediscriminatoriu a criteriilor de selecție și a criteriilor pentru atribuirea contractului de finanțare nerambursabilă, astfel încât orice persoană fizică sau juridică ce desfășoară activități nonprofit sau instituție publică să aibă șanse egale de a i se atribui contractul respectiv;
- neredistribuirea unei sume aprobate pentru un proiect către alt proiect al aceluiași aplicant din cauza nerealizării proiectului selecționat inițial;
- neretroactivitatea, respectiv excluderea posibilității destinării fondurilor nerambursabile unei activități a cărei executare a fost deja începută sau finalizată la data încheierii contractului de finanțare, cu excepția fondurilor financiare cheltuite de beneficiar pentru continuarea programului, în limita plafonului stabilit;
- cofinanțarea, în sensul că finanțările nerambursabile trebuie însoțite de o contribuție de minimum 10% din valoarea totală a finanțării din partea beneficiarului, provenind din resursele proprii ale solicitantului sau ale partenerilor, altele decât cele provenite de la bugetul local;

### ***17.1.3. Modalitatea de atribuire și de schimbare a denumirilor de străzi:***

Conform art.2, lit. d) din O.G. 63/2002, actualizată, privind atribuirea sau schimbarea de denumiri *"Atribuirea sau schimbarea de denumiri, altele decât cele prevăzute la art.1 se face de către: consiliile locale, prin hotărâre, pentru parcuri, piețe, oboare, cartiere, străzi, stații ale mijloacelor de transport în comun, precum și pentru obiective și instituții de interes local aflate în subordinea lor."*, iar conform art.3 alin (1), *"Proiectele de hotărâri ale consiliilor județene sau locale, având ca obiect atribuirea ca denumire a unor nume de personalități ori evenimente istorice, politice, culturale sau de orice altă natură ori schimbarea unor astfel de denumiri vor putea fi adoptate numai după ce au fost analizate și avizate de comisia de atribuire de denumiri județeană, respectiv a municipiului București."*. Conform Regulamentului de funcționare a comisiei de atribuire de denumiri județene, aprobat prin Ordinul nr. 564 din 31 iulie 2008, pentru obținerea avizului Comisiei județene de atribuire a denumirilor Cluj vor fi depuse la secretariatul comisiei următoarele documente:

- a) cerere de avizare;
- b) proiectul de hotărâre al consiliului local, inclusiv instrumentul de prezentare și motivare;
- c) copie de pe raportul comisiei de specialitate a consiliului;
- d) copie de pe raportul compartimentului de resort din cadrul aparatului de specialitate al primarului sau al consiliului județean.

### ***17.1.4. Participarea publică***

Cetățenii care sunt afectați de o decizie au dreptul să fie implicați direct în întreg procesul decizional. Implicarea activă a cetățenilor unei comunități în toate etapele procesului decizional reprezintă atât un principiu politic cât și o practică a democrației moderne. Pentru ca rezultatul implicării să fie unul pozitiv, iar procesul să fie eficient, este necesar ca, pe de o parte, cetățenii să fie interesați să participe și să fie informați asupra elementelor puse în discuție, iar pe de altă parte, decidenții să pună în aplicare hotărârile luate de comun acord cu cetățenii. Rezultatul punerii în practică a acestui principiu va fi, în principal, durabilitatea politicilor publice. Pentru a asigura

participarea cetățenilor la deciziile importante pentru comunitate, Primăria municipiului Câmpia Turzii va respecta prevederile legislației naționale și acordurile internaționale la care România este parte, respectiv Constituția României, OUG 57/2019 privind Codul Administrativ; Legea nr. 199/1997 pentru ratificarea Cartei Europene a Autonomiei Locale; Legea nr. 52/2003 privind transparența decizională în administrația publică, republicată; Legea nr. 544/2001 privind liberul acces la informațiile de interes public; Legea nr. 273/2006 a finanțelor publice locale, actualizată; Cartea albă a Comitetului Regiunilor privind guvernanta pe mai multe niveluri adoptată la a 80-a sesiune plenară, 17-18 iunie 2009; Planul D pentru Democrație, Dialog și Dezbateri al Comisiei Europene (2005).

Dacă este cazul, locuitorii municipiului Câmpia Turzii sunt consultați, în condițiile legii, prin referendum local, asupra problemelor de interes deosebit din unitatea administrativ-teritorială, respectiv propunerile de modificare a limitelor teritoriale ale municipiului (proiectele de lege sau propunerile legislative privind modificarea limitelor teritoriale ale comunelor, orașelor și județelor se înaintează Parlamentului spre adoptare numai după consultarea prealabilă a cetățenilor din unitățile administrativ-teritoriale respective, prin referendum, așa cum arată Legea nr. 3/2000 privind organizarea și desfășurarea referendumului, cu modificările și completările ulterioare) și propunerile de modificare a denumirii localității.

Consiliul local poate fi dizolvat prin referendum local, organizat în condițiile legii. Referendumul se organizează ca urmare a cererii adresate în acest sens prefectului de cel puțin 25% din numărul cetățenilor cu drept de vot înscriși în Registrul electoral cu domiciliul sau reședința în Municipiul Câmpia Turzii.

Cererea cuprinde motivele ce au stat la baza acesteia, numele și prenumele, data și locul nașterii, seria și numărul buletinului sau ale cărții de identitate și semnătura olografă ale cetățenilor care au solicitat organizarea referendumului. Cheltuielile pentru organizarea referendumului local se suportă din bugetul Municipiului Câmpia Turzii.

Referendumul local este organizat de către o comisie numită prin ordin al prefectului, compusă dintr-un reprezentant al prefectului, câte un reprezentant al primarului, al consiliului local și al consiliului județean și un judecător de la judecătoria Turda. Secretariatul comisiei este asigurat de instituția prefectului.

Referendumul local este valabil dacă s-au prezentat la urne cel puțin 30% din numărul total al locuitorilor cu drept de vot înscriși în Registrul electoral cu domiciliul sau reședința în Municipiul Câmpia Turzii. Activitatea consiliului local încetează înainte de termen dacă s-au pronunțat în acest sens cel puțin jumătate plus unu din numărul total al voturilor valabil exprimate, iar rezultatul referendumului a fost validat în condițiile legii.

## ***17.2. Cooperări internaționale***

Relațiile de înfrățire și relațiile de colaborare se realizează în baza OUG 57/2019 privind Codul Administrativ, în baza Constituției României și în baza Cartei europene a autonomiei locale, adoptată la Strasbourg pe 15 octombrie 1985, ratificată prin Legea nr. 199/1997.

Primăria Municipiului Câmpia Turzii și Consiliul Local au încheiat acorduri de înfrățire cu municipalitățile:

1. Mohacs (1994) – Ungaria
2. Siemianowice Slaskie (2001) – Polonia
3. Putten (2001) – Olanda

4. La Salvetat Saint Gilles (2002) – Franța
5. Kisber ( 2006) – Ungaria
6. Bayramic (2006) – Turcia
7. San Fernando De Henares (2010) – Spania

În urma protocolului de înfrățire, municipalitatea din Câmpia Turzii derulează numeroase activități:

- cooperări în domeniile instituțional, economic, cultural, educațional și sportiv;
- schimburi de experiență și consultanță în administrație publică;
- parteneriate pentru modernizarea și dezvoltarea infrastructurii.

Acestea au generat numeroase activități pentru municipalitatea din Câmpia Turzii.

## **CAPITOLUL XVIII PARTIDE POLITICE ȘI SINDICATE**

În Municipiul Câmpia Turzii funcționează sau au sediu următoarele organizații locale ale partidelor politice:

- Partidul Național Liberal
- Partidul Social Democrat
- Uniunea Democrată a Maghiarilor din România
- Partidul Alianța Liberalilor și Democraților din Europa
- Partidul Mișcarea Populară
- Partidul Puterii Umaniste - Social Liberal
- Partidul Pro România
- Alianța USR PLUS

Viața sindicală este prezentă la agenții economici și instituțiile din municipiu și se desfășoară în bune condiții.

## **CAPITOLUL XIX MASS-MEDIA**

Principalele instituții de mass-media:

### **Televiziuni locale:**

Turda TV

### **Săptămânale locale**

Ziarul 21

### **Media on-line:**

TurdaNews ([www.turdanews.net](http://www.turdanews.net))

Ziarul 21 ([www.ziarul21.ro](http://www.ziarul21.ro))

RefleqtMedia ([www.refleqtmedia.ro](http://www.refleqtmedia.ro))

InTurda ([www.inturda.ro](http://www.inturda.ro))

TurdaInfo ([www.turdainfo.ro](http://www.turdainfo.ro))

AgoraMedia ([www.agoramedia.ro](http://www.agoramedia.ro))

Infoarieș ([www.infoaries.ro](http://www.infoaries.ro))

**Radio:**

Kiss FM

Turda FM

Radio Transilvania

**CAPITOLUL XX****EVENIMENTE**

Evenimentele organizate de Primăria Municipiului Câmpia Turzii, la inițiativa primarului sunt următoarele:

- Eminescu - simbol al culturii naționale, eveniment artistic dedicat memoriei poetului național, Mihai Eminescu.
- Ziua Miciei Uniri - spectacol artistic + Cupa Unirii - competiție sportivă
- Obiceiuri și tradiții de iarnă - Dragobetele, sărbătoarea iubirii
- Târg de Mărțișor - expoziție cu produse de artizanat și handmade
- Ziua Internațională a Femeii - spectacol artistic
- Ziua internațională a Rromilor - spectacol artistic
- Învățăm jucându-ne - ateliere de creație cu tematică pascală
- Ziua Internațională a Bibliotecarului - desene reprezentând cartea preferată
- Noaptea muzeelor - activitate cultural educativă
- Festivalul Peștelui - spectacol cultural-gastronomic în aer liber
- Ziua Eroilor
- Ziua Internațională a Copilului - activități educaționale și de timp liber
- Ziua Palatului Cultural „Jonel Floașiu” - ziua porților deschise
- Ziua Drapelului Național
- Festival internațional de folclor „Flori de pe Arieș”
- Ziua Imnului Național - activitate cultural educativă
- Zilele Municipiului Câmpia Turzii
- Ziua Mondială a Mediului - Let's do it, Romania! Fii Responsabil, fii partenerul meu!
- Noaptea cercetătorilor europeni - activitate educațională
- Ziua Vârstnicului - spectacol artistic
- Ziua Minorității maghiare din Câmpia Turzii - activitate culturală
- Ziua Armatei Române - ceremonial militar-religios
- Ziua Națională a României
- Orașelul Copiilor

**CAPITOLUL XXI****APĂRARE ȘI ORDINE PUBLICĂ****21.1 Apărare**

Pe raza municipiului Câmpia Turzii funcționează, de mai bine de 50 de ani, Baza 71 Aeriană „General Emanoil Ionescu”, în cadrul căreia funcționează flotile de aeronave și elicoptere de luptă și recunoaștere, precum și de transport aerian militar.

**Scurt istoric:** Locația actuală a bazei a fost folosită, încă din timpul celui de al II-lea Război Mondial, pentru desfășurarea operațiilor aeriene din zona Aiud – Turda – Cluj. Având ca scop înzestrarea Forțelor Aeriene cu avioane destinate atacului țintelor terestre, de tip IL-10, în anul 1952, pe aerodromul militar de la Câmpia Turzii, s-a început construcția unei piste betonate.

În vederea creșterii mobilității, operaționalității și eficacității dispozitivului de luptă al armatei și aviației militare, în anul 1982, aerodromul de la Câmpia Turzii intră în componerea Escadrilei 48 Aviație Vânătoare din cadrul Regimentului 91 Aviație Vânătoare, dislocat la Deveselu, județul Olt. În același an Escadrila 48 Aviație Vânătoare dobândește statutul de unitate militară care în anul 1987 se dislocă pe aerodromul de la Câmpia Turzii, devenind nucleul Regimentului 71 Aviație Vânătoare, echipată cu aeronave MIG-21. Astfel, la data de 9 iunie 1987 au aterizat primele avioane în dublă comandă, iar la data de 3 iulie 1987 are loc primul zbor de instrucție pe aerodromul Câmpia Turzii.

În anul 1995 ia ființă Baza 71 Aviație Vânătoare Vânătoare-Bombardament și Grupul 71 Aviație Vânătoare, unități ce își desfășoară activitatea pe aerodromul de la Câmpia Turzii.

Primele avioane MIG-21 LanceR, varianta aer-sol și ulterior varianta aer-aer intră în dotarea unității în anul 2001, iar în anul 2010, Baza 71 Aeriană este înzestrată cu elicoptere IAR-330 SOCAT.

## ***21.2 Ordine publică***

### ***21.2.1 Poliția Municipiului Câmpia Turzii***

Poliția Municipiului Câmpia Turzii desfășoară activități de menținere a ordinii și liniștii publice, a siguranței cetățeanului, de prevenire și combatere a fenomenului infracțional și de identificare și contracarare a acțiunilor elementelor care atentează la viața, libertatea, sănătatea și integritatea persoanelor, a proprietății private și publice, precum și a altor interese legitime ale comunității pe raza municipiului Câmpia Turzii.

Coordonate de contact:  
Strada George Coșbuc, nr.24, municipiul Câmpia Turzii, județ Cluj  
Telefon: 0264 505 606  
Fax: 0264 368 222  
Telefon mobil: 0755 159 797  
E-mail: [campiaturzii@cj.politiaromana.ro](mailto:campiaturzii@cj.politiaromana.ro)

### ***21.2.2. Poliția Locală Câmpia Turzii***

Serviciul Public Poliția Locală din cadrul Primăriei municipiului Câmpia Turzii a fost înființat, organizat și funcționează conform prevederilor Legii nr. 155/2010 a poliției locale, H.G. nr.1332/2010 privind aprobarea Regulamentului – cadru de organizare și funcționare a poliției locale, H.C.L. nr. 36/ 2011 privind înființarea poliției locale. Este organizat ca un serviciu în cadrul aparatului de specialitate al primarului, fără personalitate juridică.

#### **Structura organizatorică și atribuțiile serviciului**

Activitatea desfășurată de Poliția Locală, conform atribuțiilor stabilite prin lege este asigurată la această dată de șeful de serviciu și 20 de polițiști locali, recrutați în urma organizării mai multor concursuri pentru ocuparea posturilor vacante, organizați pe compartimente, astfel:

- Compartiment Ordine și Liniște Publică și Circulația pe drumurile publice: 12 polițiști locali,
- Compartiment Control Comercial și Transport: 2 polițiști locali,
- Compartiment Protecția Mediului: 1 polițist local,
- Compartiment Evidența Persoanelor: 1 polițist local,

- Compartiment Dispecerat – 4 polițiști locali.

#### **Atribuții:**

##### ***Compartiment ordine publică și circulație***

Polițiștii locali din cadrul compartimentului constată contravenții și aplică sancțiuni pentru nerespectarea normelor legale privind:

- conviețuirea socială, a ordinii și liniștii publice,
- buna gospodărire a municipiului,
- regimul de deținere a câinilor periculoși sau agresivi, a celei privind programul de gestionare a câinilor fără stăpân și a celei privind protecția animalelor,
- comercializarea și consumul produselor din tutun;
- oprirea, staționarea, parcare a autovehiculelor și accesul interzis,
- masa maximă admisă și accesul pe anumite sectoare de drum, având dreptul de a efectua semnale de oprire a conducătorilor acestor vehicule,
- circulația în zona pietonală, în zona rezidențială, în parcuri și zone de agrement, precum și pe locurile de parcare adaptate, rezervate și semnalizate prin semnul internațional pentru persoanele cu handicap,
- alte domenii în care le sunt stabilite competențe.

Pe lângă atribuțiile mai sus menționate, polițiștii locali din cadrul Compartimentului Ordine Publică și Circulație îndeplinesc și alte atribuții stabilite în sarcina autorității administrației publice locale.

##### ***Compartiment Control Comercial și Transport***

Polițiștii locali din cadrul compartimentului au următoarele atribuții:

- verifică respectarea regulilor și normelor de comerț și prestări de servicii stabilite prin acte normative în competența autorității administrației publice locale;
- eliberează: acord de funcționare/comerț ambulant, autorizație (alimentație publică), autorizații de transport persoane/marfă în regim de taxi/în regim de închiriere, autorizație taxi, autorizație utilizare stații;
- constată contravenții și aplică sancțiuni pentru încălcarea normelor specifice realizării atribuțiilor stabilite în sarcina autorității administrației publice locale.

##### ***Compartiment Mediu***

Polițistul local din cadrul compartimentului desfășoară următoarele activități, conform atribuțiilor specifice stabilite de lege:

- verifică: respectarea prevederilor legale privind condițiile de ridicare, transport și depozitare a deșeurilor menajere și industriale, asigurarea salubrității străzilor, a căilor de acces, a zonelor verzi, a rigolelor, îndepărtarea zăpezii și a gheții de pe căile de acces, dezinfecția și deratizarea imobilelor, existența contractelor de salubritate încheiate de către persoane fizice sau juridice, ridicarea deșeurilor menajere de operatorii de servicii de salubritate, în conformitate cu graficele stabilite, respectarea normelor legale de protecție a mediului și a surselor de apă, precum și a celor de gospodărire a localităților, constată contravenții și aplică sancțiuni, conform atribuțiilor stabilite în actele normative în vigoare în sarcina autorităților

administrației publice locale în domeniul protecției mediului;  
– ține evidența deșeurilor generate la nivel de instituție și la nivelul municipiului și întocmește rapoarte, situații, planuri de acțiune în domeniul protecției mediului.

### ***Compartiment Evidența Persoanelor***

Principalele atribuții ale polițistului local din cadrul compartimentului sunt următoarele:

- înregistrează și ține evidența mandatelor și a deciziilor de executare a obligației de prestare a unei munci neremunerate în folosul comunității primite de la judecătorii, respectiv Serviciul de Probațiune, repartizează persoanele la locul de muncă, supraveghează activitatea acestora și transmite instituțiilor respective adrese privind executarea mandatelor/deciziilor;
- înregistrează și ține evidența proceselor verbale de contravenție încheiate de polițiștii locali din cadrul serviciului și comunică procesele verbale în vederea executării amenzii.

### ***Compartiment Dispecerat***

Atribuțiile stabilite în sarcina polițiștilor locali din cadrul dispeceratului sunt următoarele:

- preluarea apelurilor telefonice la numărul unic de telefon: 0264991 privind sesizări sau reclamații ale cetățenilor, îndrumă patrulele de ordine publică și circulație în vederea soluționării eficiente a acestora și, după caz, informează celelalte servicii din cadrul instituției despre acestea;
- ține evidența petițiilor scrise primite de Compartimentul Ordine Publică și Circulație și întocmesc răspunsul către petenți;
- veghează permanent funcționarea normală a camerelor video amplasate în zonele cu nivel ridicat de risc, înregistrează orice eveniment deosebit surprins de camere și, dacă este cazul, anunță de îndată producerea acestora la numărul unic de urgență 112;
- asigură paza bunurilor și valorilor încredințate la sediul Serviciului Public Poliția Locală, interzicând accesul persoanelor fără drept în incintă, în afara orelor de program.

În exercitarea atribuțiilor stabilite prin lege, polițiștii locali din cadrul serviciului colaborează cu reprezentanții altor instituții publice precum: Poliția Municipiului Câmpia Turzii, Judecătorii, Parchetele de pe lângă Judecătorii, Serviciul de Probațiune Cluj, Prefectura Cluj, Consiliul Județean Cluj, Direcția de Sănătate Publică a Județului Cluj, Garda Națională de Mediu, Agenția pentru Protecția Mediului Cluj, Serviciul de Metrologie Legală Cluj, Autoritatea pentru Protecția Consumatorilor.

#### **Contact**

Adresa: Municipiul Câmpia Turzii, str. 1 Decembrie 1918, nr. 4, jud Cluj

E-mail: spplct2012@gmail.com

Telefon: (0040)-0264-991

Program cu publicul: permanent, asigurat prin dispecerat



## CAPITOLUL XXII PROIECTE EUROPENE, DEZVOLTARE ȘI CONCEPTE

### ***22.1 Proiecte cu finanțare europeană***

În anul 2017 au fost depuse 7 proiecte în cadrul Programului Operațional Regional 2014-2020, iar trei proiecte se aflau în pregătire:

#### ***1. Îmbunătățirea eficienței energetice a unor clădiri din incinta Liceului Teoretic “Pavel Dan” din Municipiul Câmpia Turzii.***

##### **Status – Contract de finanțare semnat-fază de implementare**

Axa prioritară, prioritatea de investiții – Axa prioritară 3, Prioritatea de investiții 3.1, Operațiunea B – Clădiri publice

Descriere – Prin acest proiect se dorește reabilitarea termică a clădirii liceului corp A+B, în scopul creșterii eficienței energetice a acesteia, precum și a reducerii costurilor de întreținere a clădirii. Se au în vedere următoarele tipuri de măsuri: lucrări de reabilitare termică a elementelor de anvelopă a clădirii, lucrări la sistemul de încălzire, schimbarea conductei subterane îngropate de agent termic dintre centrala termică și clădirea școlii, montarea de panouri solare pe acoperișul clădirilor, montarea unor sisteme de ventilare cu recuperare de căldură și înlocuirea corpurilor de iluminat fluorescent și incandescent cu corpuri de iluminat cu eficiență energetică ridicată .

Măsurile conexe care ajută la implementarea proiectului, sunt următoarele:

-Lucrări de acoperiș, constând în schimbarea elementelor de lemn degradate sau cu secțiune insuficientă, schimbarea învelitorii în țiglă ceramică și a elementelor de tinichigerie.

-Lucrări de instalații de stingere incendii .

-Lucrări de instalații de detectare, semnalizare și alarmare la incendiu.

**Valoare – 2.228.937,52 lei, 493.433,44 Euro**

#### ***2. Reabilitarea și modernizarea Colegiului Tehnic “Victor Ungureanu” din Municipiul Câmpia Turzii, județul Cluj.***

##### **Status – Contract de finanțare semnat-fază de implementare**

Axa prioritară, prioritatea de investiții – Axa prioritară 10, Prioritate de investiții 10.1, Obiectiv Specific 10.2

Descriere:

### **I.Lucrări de reabilitare a clădirii.**

Lucrările de reabilitare termică a clădirii cuprind: izolarea termică a părții opace a fațadelor, înlocuirea tâmplăriei exterioare și interioare existente, reparații acoperiș înlocuire țiglă ceramică, realizare tavan casetat. Lucrările de reabilitare termică a sistemului de încălzire/ a sistemului de furnizare a apei calde de consum. Consumul de energie primară va fi asigurat din surse regenerabile, așa încât a fost prevăzut un sistem bazat pe captarea energiei solare.

S-au mai prevăzut deasemenea:

-sistem de ventilație cu recuperare de caldura

-reabilitarea/modernizarea instalației de iluminat aferentă clădirii prin înlocuirea tuturor corpurilor de iluminat existente cu corpuri de iluminat cu LED

-montarea unor sisteme inteligente de contorizare, urmărire și înregistrare a consumurilor energetice

-repararea sistemului de colectare a apelor meteorice de la nivelul terasei, respectiv a sistemului de colectare și evacuare a apelor meteorice la nivelul învelitoarei tip șarpantă.

-refacerea finisajelor interioare în zonele de intervenție.

-repararea/înlocuirea instalației de distribuție a apei reci și/sau a colectoarelor de canalizare menajeră și/sau pluvială din subsolul clădirii până la căminul de branșament/de racord, după caz.

-refacerea finisajelor interioare în zonele de intervenție.

-refacere finisaje grupuri sanitare.

-reamenajare curte exterioară prin lucrări de asfaltare a trotuarelor și refacerea racordului de apă-canal până la limita de proprietate a Colegiului.

### **II.Pentru clădirea sală de sport s-au prevăzut următoarele lucrări de reabilitare și modernizare:**

-lucrări de reabilitare termică a anvelopei;

-lucrările de reabilitare termică a sistemului de încălzire/ a sistemului de furnizare a apei calde de consum

-instalarea unor sisteme alternative de producere a energiei electrice: sistem fotovoltaic pentru producție energie electrică;

-lucrări de reabilitare/ modernizare a instalației de iluminat aferente clădirii: înlocuirea corpurilor de iluminat fluorescent și incandescent cu corpuri de iluminat cu eficiență energetică ridicată și durată mare de viață, de tip LED.

În scopul îmbunătățirii actului educațional prin formare profesională și dobândirea de competențe s-au prevăzut următoarele dotări:

-pentru atelierele de croitorie: mașini de cusut profesionale -25 buc, mașini de călcat cu abur- 5 buc.

-pentru laboratoarele de informatică s-au prevăzut 50 buc. calculatoare desktop cu monitor 22 inch cu sistem de operare din care 25 de buc. vor fi dotate și cu software CAD.

-tablă interactivă SMART Board 20 buc. pentru dotarea a 20 de săli de clasă.

-sistem audio video proiecție pentru sala de festivități.

**Valoare – 12.450.395,91 lei respectiv, 2.680.963,80 Euro**

### ***3. Infrastructura de transport public și măsuri pentru mobilitate alternativă în Municipiul Câmpia Turzii.***

**Status – Contract de finanțare semnat-fază de implementare**

Axa prioritară, prioritatea de investiții – Axa prioritară 3, Prioritate de investiții 4e, Obiectiv Specific 3.2

Descriere:

**A. Investiții destinate îmbunătățirii transportului public urban de călători, respectiv:**

-Achiziționarea de 7 autobuze hibrid diesel-electric;

-Modernizarea și reabilitarea depoului aferent transportului public, inclusiv infrastructura și dotare tehnică aferentă (2 elevatoare mobile);

-Construirea/modernizarea/reabilitarea a 45 de stații de transport public cu următoarele dotări: 31 totemuri, 9 stații acoperite și 9 stații neacoperite (bănci), 10 display-uri;

-Crearea unui sistem integrat de bilete pentru călători („e-ticketing”) prevăzut cu: 10 automate de bilete, 2 stații de eliberare carduri, infrastructura aferentă mijloacelor de transport (computer de bord, validatoare, etc) și un server de centralizare cu soft inclus;

#### **B. Investiții destinate transportului electric și nemotorizat, respectiv:**

-Construirea/ modernizarea/ reabilitarea pistelor/ traseelor pentru biciclete (5,622 km pistă biciclete);

-Crearea unui sistem de închiriere de biciclete („bike-sharing”) prevăzut cu următoarele dotări: 100 biciclete, 8 stații self-service, 5000 de carduri, 25 de rasteluri și un server de centralizare cu soft inclus;

-Construirea/ modernizarea de zone și trasee pietonale și semi-pietonale (19900 mp trasee pietonale);

#### **C. Alte investiții destinate reducerii emisiilor de CO2 în zona urbană, respectiv:**

-Crearea/ modernizarea/ extinderea sistemelor de management al traficului, inclusiv a sistemului de monitorizare video cu următoarele dotări: sistem localizare a autobuzelor cu 7 GPS-uri și sistem de monitorizare trafic cu 14 camere video;

-Modernizarea/ reabilitarea infrastructurii rutiere utilizate prioritar de transportul public de călători, în vederea reducerii emisiilor de echivalent CO2 din transport (5,338 km. carosabil reabilitat).

Principalele lucrări de intervenție vor fi:

##### 1. Reabilitare (modernizare) carosabil pe următoarele străzi:

-Str. Iancu Jianu (din intersecția cu str. Grădinilor până la pod Arieș), L=1133m;

-Str. Gării, L=158m;

-Str. Avram Iancu (din intersecția cu str. Gării până la E60), L=453m;

-Str. Aurel Vlaicu, L=1452m;

-Str. Republicii (de la calea ferată până la E60), L=956m;

-Str. Tudor Vladimirescu (între str. Ciocârliei și E60), L=1186m ;

## 2. Modernizare trotuare pe următoarele străzi:

-Str. Iancu Jianu (din intersecția cu str. Grădinilor până la pod Arieș), S=2710mp;

-Str. Gării, S=725mp;

-Str. Avram Iancu (din intersecția cu str. Gării până la E60) , S=1220mp;

-Str. Dr. Ioan Rațiu (fără zona cuprinsă între trecerile peste calea ferată) , S=3250mp;

-Str. Castanilor, S=285mp;

-Str. Aurel Vlaicu, S=4420mp;

-Str. Retezatului, S=1200mp;

-Str. Aviatorilor, S=420mp;

-Str. Republicii (de la calea ferată până la E60) , S=1730mp;

-Str. Axente Sever, S=630mp;

-Strada Școlii, S=490mp;

-Str. Tudor Vladimirescu (între str. Ciocârliei și E60) , S=2820mp;

## 3. Proiectare piste bicicliști pe următoarele străzi:

-Str. Gării, pistă (2×1.0m), L=133m;

-Str. Avram Iancu (din intersecția cu str. Gării până la E60) pistă (2×1.0m), L=440m;

-Str. Dr. Ioan Rațiu (fără zona trecerii peste calea ferată), pistă (1×1.0m), L=1151m;

-Str. Castanilor, pistă (1×1.0m), L=150m;

-Str. Aurel Vlaicu, pistă (2×1.0m), L=1450m;

-Str. Republicii (de la calea ferată până la E60), pistă (2×1.0m), L=952m;

-Str. Axente Sever, pistă (2×1.0m), L=156m;

-Str. Tudor Vladimirescu ( între str. Ciocârliei și E60), pistă (1x1m, 2x1.0m),  
L=1190m;

4. Lucrări privind trecerea cablurilor de iluminat în subteran pe următoarele străzi: Str. Iancu Jianu, Str. Gării, Str. Avram Iancu, Str. Aurel Vlaicu, Str. Republicii, Str. Tudor Vladimirescu, Str. Dr. Ioan Rațiu, Aleea Castanilor, Str. Retezatului, Str. Aviatorilor, Str. Axente Sever, Str. Școlii.

5. Hub intermodal gară:

-stație de bike-sharing;

-stație și buclă de transport public urban;

-stație de autocare pentru parcurs extraurban mediu;

-stație de taxiuri;

-continuitatea suprafeței pietonale.

6. Modernizare, reabilitare și schimbare destinație imobil tip Hală Centrală Termică de pe str.Aviatorilor în Hală Depou cu destinație servicii de mentenanță tehnică pentru flota de autobuze.

**Valoare – 41.750.792,32 lei respectiv 9.127.053,24 Euro**



***4. Regenerare urbană prin reabilitarea Palatului Cultural "Ionel Floașiu", a Teatrului de Vară și a Parcului Central "Ionel Floașiu" din Municipiul Câmpia Turzii - în pregătire.***

## **Status – Proiect aflat în implementare**

Axa prioritară, prioritatea de investiții – Axa prioritară 13, Prioritate de investiții 9B, Obiectiv Specific 13.1

Descriere:

**Prin acest proiect se urmărește realizarea următoarelor obiective:**

**– Reabilitarea Palatului Cultural „Ionel Floașiu”**

**– Reabilitarea Teatrului de Vară**

**– Reabilitarea Parcului Central „Ionel Floașiu”**

### ***Palatul Cultural „Ionel Floașiu”:***

Imobilul este cuprins în lista monumentelor istorice publicat în Monitorul Oficial al României Partea I nr. 113 bis din 15.02.2016 la poziția 1040, având Cod LMI CJ-II-m-A-07556.01. Denumirea inițială a Palatului Cultural a fost Clubul Muncitoresc, iar construirea acestuia a început în anul 1942 și a fost finalizată în anul 1945. Prin reabilitarea Palatului Cultural se urmărește redobândirea aspectului arhitectural avut anterior, sporirea confortului și desfășurarea în siguranță a activităților social-culturale cât și a celor de relaxare și divertisment. Lucrările de reabilitare constau în lucrări de reparații, refaceri și modernizări, în conformitate cu Avizul nr.296/Z/05.04.2018 emis de Ministerul Culturii și Identității Naționale, Direcția Județeană pentru Cultură Cluj. Pentru asigurarea funcționalității la parametri optimi a obiectivului, sunt necesare următoarele intervenții:

-lucrări de arhitectură (înlocuirea învelitorii cu materiale specifice unei clădiri atestate ca monument istoric; înlocuirea sistemului de preluare și colectare al apelor pluviale; refacerea tencuielii interioare în conformitate cu funcționalitatea fiecărei încăperi; refacerea tencuielilor exterioare, unde este cazul; reabilitarea căilor de acces exterioare și interioare (rampe, scări, terase); se vor reabilita tâmplăriile din lemn și se vor înlocui cele care nu sunt executate din material conform cu cele care atestă clădirea ca monument de arhitectură (uși exterioare, uși interioare, ferestre); se vor reface pardoselile interioare în funcție de destinația spațiilor; reamenajarea sălii de spectacole)

– lucrări de rezistență (reabilitare așterea; refacerea structurii din zidărie afectată (unde este cazul).


-lucrări de instalații sanitare (înlocuirea obiectelor sanitare existente cu altele din porțelan sanitar; echiparea și dotarea grupurilor sanitare astfel încât acestea să fie accesibile pentru persoanele cu dizabilități la parterul clădirii ce va deservi sala de spectacole; amplasarea de echipamente de stingerea incendiilor)

-lucrări de instalații termice (refacerea instalației interioare de încălzire; înlocuirea centralelor termice existente cu centrale noi, moderne și cu consumuri mai mici)

-lucrări de instalații electrice (corpuri electrice de iluminat de siguranță la incendiu; instalația electrică nu se va modifica. Se vor înlocui elemente vechi ale instalației cu altele noi competitive; instalare sistem de supraveghere video)

-dotarea imobilului (înlocuire mobilier, dotare sală de spectacole cu locuri pentru persoane cu dizabilități; înlocuirea echipamentelor/sistemelor care deservește scena; achiziția de noi echipamente necesare desfășurării activităților social-culturale: video-proiector, ecran, echipamente de sonorizare, echipamente de lumini pentru scenă, calculatoare, etc.).

FATADA NORD - SITUAȚIE PROPUȘĂ  
Scara 1:100



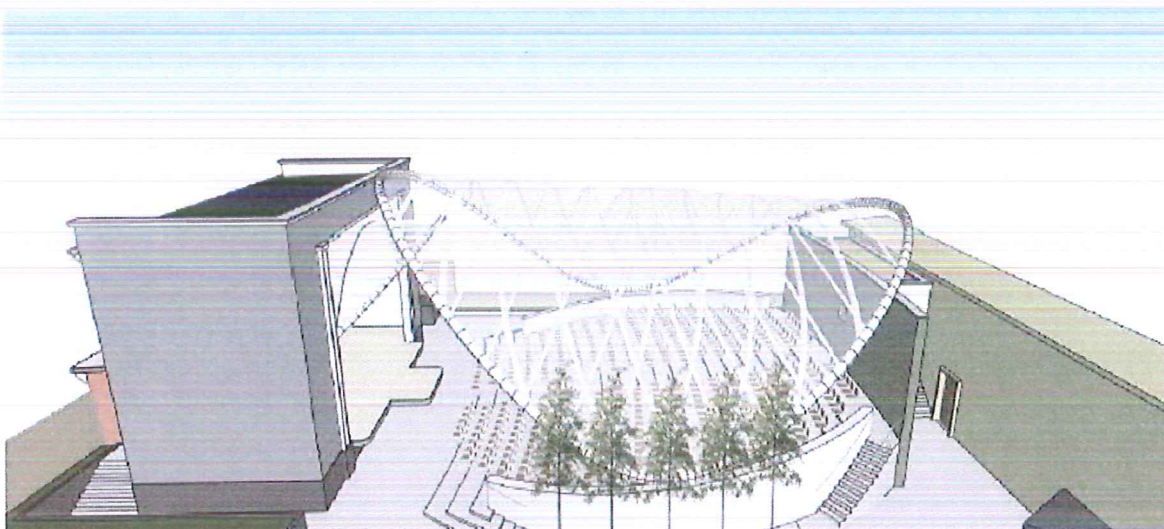
### *Teatrul de vară*

Teatrul de Vară din Municipiul Câmpia Turzii este parte integrantă a Palatului Cultural "Ionel Floașiu". Acesta nu funcționează la parametrii optimi deoarece nu are dotările specifice funcțiunii: gradene ce respectă curba de vizibilitate, locuri



confortabile, acoperire pentru amfiteatru, dotări și echipamente tehnice ce corespund standardelor europene.

Deasemenea, obiectivul nu se poate utiliza în condiții de vreme nefavorabilă deoarece nu este dotat cu o acoperire pentru zona de amfiteatru. Pentru îndeplinirea statutului de Teatru de Vară modern, sunt necesare un set de intervenții asupra obiectivului: reabilitarea sălii în aer liber prin acoperirea spațiului cu o structură spațială reticulară și cu o membrană textilă tensionată; schimbarea băncilor existente cu scaune independente, tip tribună, cu spătar, pe structură metalică; desființare fosă orchestră pentru a ridica nivelul de flexibilitate a incintei; reabilitarea corpului scenei; reabilitarea corpului vestiare pentru artiști; refacerea corpului de proiecție; reabilitarea corpului de grup sanitar public; dotarea obiectivului cu echipamente moderne: proiector, ecran, sonorizare, sistem supraveghere etc.



### ***Parcul Central „Ionel Floașiu”***

Amplasamentul se află în interiorul Nucleului Central – zonă construită protejată, nucleu format din ansambluri și monumente istorice clasate. În conformitate cu prevederile PUG Câmpia Turzii, situl se încadrează în SV1 – Subzona spații verzi publice – scuaruri, parcuri – situate în interiorul zonelor construite protejate/de protecție. Pentru îndeplinirea statutului de Parc Central reabilitat și modern, sunt necesare un set de intervenții asupra obiectivului: refacerea circulațiilor pietonale; accesibilizarea și adaptarea parcului la prevederile normativului NP 051-2012; dotarea parcului cu grup sanitar public; înlocuirea mobilierului urban și dotarea cu elemente noi, moderne și performante; înlocuirea fântânii arteziene cu elemente ce urmează să fie integrate eficient în noua compoziție urbană; înlocuirea obeliscului existent; reabilitarea peisajeră a parcului; refacerea și modernizarea instalațiilor; unificarea vizuală și urbană a celor două insule urbane.



01. - 04.

PAVAJ  
SPATII VERZI



## **5. Amenajare zonă cultural -recreativă “Trei Lacuri“ din Municipiul Câmpia Turzi - în pregătire.**

### **Status –Proiect aflat în implementare**

Axa prioritară, prioritatea de investiții – Axa prioritară 13, Prioritate de investiții 9B, Obiectiv Specific 13.1

Descriere – Proiectul integrat “**Amenajare Zonă Cultural-Recreativă “Trei Lacuri”, din Municipiul Câmpia Turzii**”, urmărește realizarea următoarelor obiective:

- **Amenajare Complex Cultural-Recreativ “Trei Lacuri”;**
- **Reabilitare Drum Vicinal de Acces către Zona “Trei Lacuri”.**

### ***Amenajare Complex Cultural-Recreativ “Trei Lacuri”***

Proiectul constă în amenajarea unui complex cultural-recreativ în partea de sud a Municipiului Câmpia Turzii.

Se vor realiza următoarele obiective:

- Clădire multifuncțională, formată din 4 corpuri (corp principal de clădire cu destinația muzeu și săli multifuncționale culturale și expoziționale, corp clădire spații multifuncționale, inclusiv mediatecă, corp clădire administrativă și spații tehnice, piațetă scufundată, amfiteatru exterior cu scenă, clădire cu expozor natural)
- Parc complex, amenajat cu spații verzi pe o suprafață de 102.586,84 mp, teren polisportiv cu tribune, două puncte de observație, loc de joacă pentru copii, pump track, pontoane de promenadă, ponton plutitor, debarcader, pod scufundat, amenajare rețea alei pietonale, piste pentru biciclete, sistem de iluminat, supraveghere video, zonă de relaxare/plajă.
- Clădire cu rol administrativ pentru controlul accesului și paza obiectivului

Corpul principal de clădire cu un regim de înălțime S+P+1 va găzdui un muzeu cu o suprafață expozițională de 941.20 mp, spațiu expozițional ihtiologic la subsol de 264.02 mp, spațiu expozițional cu plante emerse la nivel parter de 350.93 mp, iar la etaj spațiu expozițional cu animale împăiate de 326.25 mp. Corpul de clădire 4 conține curtea interioară scufundată, de la nivel subsol împreună cu amenajările exterioare, amfiteatrul în aer liber și corpul de clădire cu expozor natural. Curtea scufundată conține un luciu de apă de 62.85 mp, cu bănci de șezut din lemn, perimetrare și o curte de 168.26 mp, în mare parte descoperită, cu mici nișe acoperite

în zona acceselor muzeului și al spațiilor multifuncționale, precum și o zonă de mese cu scaune sau canapele.


În ceea ce privește parcul, pe lângă elementele urbanistice enumerate mai sus, se va realiza dublarea cu gard viu a întregului amplasament, se vor amplasa porți de acces auto și pietonale, mobilier urban compus din bănci de șezut cu coșuri de gunoi. Se va amenaja un punct gospodăresc în partea de nord a clădirii multifuncționale, doua zone de parcuri pentru biciclete, una la intrarea pe amplasament, cealaltă în zona clădirii multifuncționale, etc. Sistemul de iluminat se va realiza de-a lungul profilelor de drum în jurul punctelor de interes.

În punctele de interes (precum și în jurul clădirii principale) se vor amenaja spoturi înglobate în pardoseală, în perete sau proiectoare. Sistemul de supraveghere video se va monta în poziții strategice conform planului de monitorizare din punct de vedere al securității. La intrarea în zona de sud-vest, unde se afla parcare pentru utilizatori, se va amplasa o casă pază.

#### ***Reabilitare Drum Vicinal de Acces către Zona “Trei Lacuri”***

Lucrările prevăzute sunt de refacere a platformelor carosabile, lucrări de colectare și evacuare a apelor pluviale, lucrări de sistematizare a trotuarelor și pistelor pentru biciclete, lucrări pentru reglementarea siguranței circulației.

**Valoare – 31.118.716,3 lei, respectiv 6.681.420,57 euro**



## **6. Construire centru social de zi, patinoar și skate park în Municipiul Câmpia Turzii - în pregătire**

Status – **Proiect aflat în implementare**

Axa prioritară, prioritatea de investiții – Axa prioritară 13, Prioritate de investiții 9B, Obiectiv Specific 13.1

Descriere:

Proiectul integrat “Construire Centru Social de Zi, Patinoar și Skate Park în Municipiul Câmpia Turzii”, urmărește realizarea următoarelor obiective:

- Construire Centru Social de Zi, împrejmuire, racordare la utilități;
- Amenajare Patinoar și Skate Park Câmpia Turzii.

Se propun următoarele intervenții:

### ***Construire Centru Social de Zi, împrejmuire, racordare la utilități***

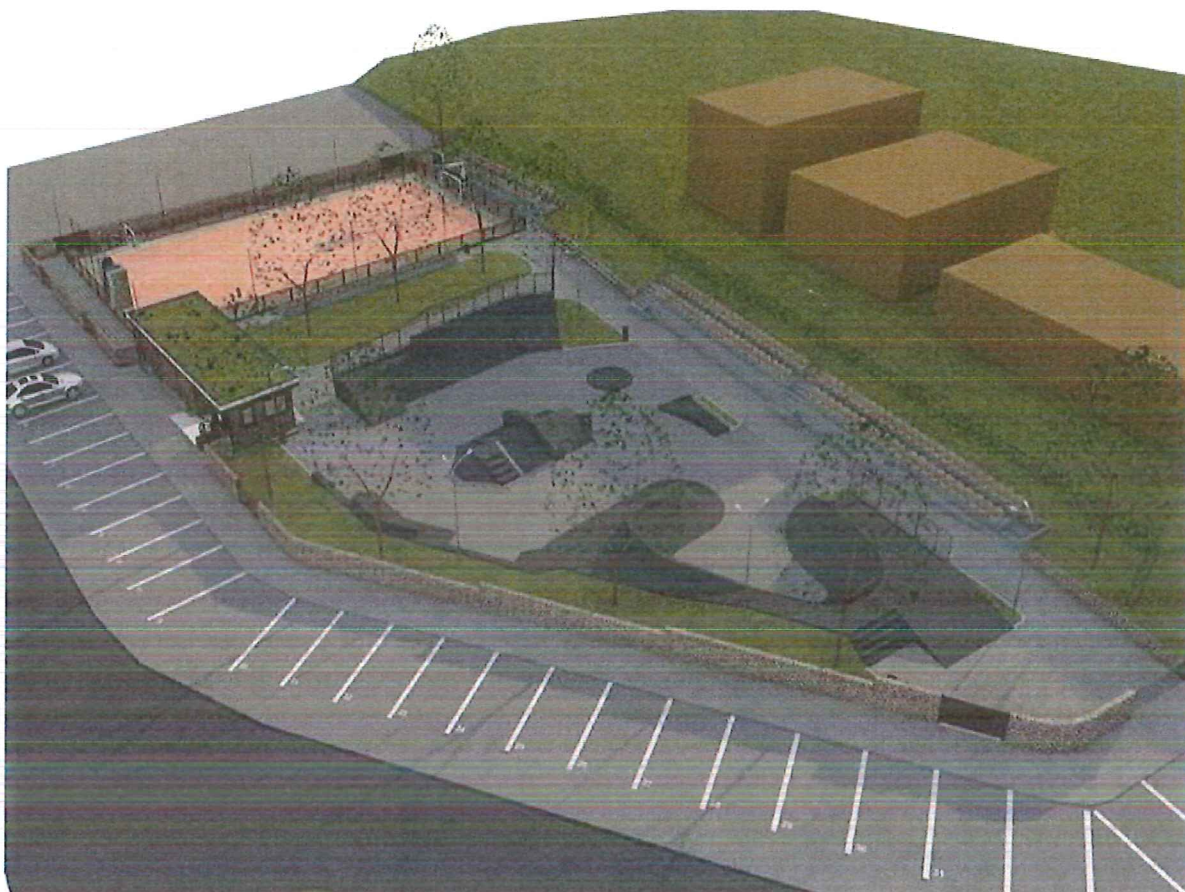
Proiectul constă în construirea unui centru social de zi de care să beneficieze deopotrivă, copiii, adulți și vârstnici, în special provenind din grupuri defavorizate, prin realizarea unui corp de clădire compact, cu regim de înălțime P+E1+E2, dispunând de o curte interioară acoperită. Scopul centrului este de a asigura servicii terapeutice de recuperare funcțională și educațională cum ar fi: kinetoterapie, masaj, împachetări cu parafină, ergoterapie, activitate logopedică și psiho-pedagogie.

Centrul va dispune de următoarele funcțiuni:

- zona pentru persoane cu dizabilități, care cuprinde săli pentru diverse proceduri (kinetoterapie, hidroterapie, electroterapie, ergoterapie, împachetări parafina, masaj), cabinet psihologic, vestiare, grupuri sanitare;
- centru „Carine” care include următoarele funcțiuni: sala kinetoterapie, hidroterapie, electroterapie, masaj, meloterapie, cabinet medical, cabinete de logopedie, psiho-pedagogie, psihologie, vestiare, grupuri sanitare;
- zona pentru vârstnici care cuprinde aceleași funcțiuni ca zona pentru persoanele cu dizabilități;
- zonele pentru probleme sociale: pe fiecare nivel se găsesc birouri pentru persoanele ce se ocupă de cazurile sociale;
- „Centru de Zi”: se găsește la nivelul etajului 2 și este format din următoarele funcțiuni: coordonator centru domiciliu, asistent social domiciliu și spații tehnice.

Clădirea va fi construită utilizând fundații continue de beton cu o elevație din beton armat. Ca structură portantă de rezistență se va realiza o structură în cadre și pereți din zidărie de cărămidă, iar planșeele vor fi din beton armat. Acoperișul va fi pe structură metalică și învelitoare din tablă cutată, și acoperiș de tip terasă necirculabilă. Pe zona de curte se va realiza un acoperiș din sticlă securizată pe structură metalică. Fațadele interioare ale corpului de clădire care înconjoară curtea interioară se vor realiza din pereți de tip cortină din sticlă pe structură metalică. Compartimentarea spațiului interior se va realiza cu pereți din zidărie de cărămidă, respectiv cu pereți din gips-carton. Anveloparea corpului de clădire se va realiza prin termoizolarea pereților cu polistiren expandat și placarea cu tablă vopsită în câmp electrostatic (culoare ocru deschis) pe anumite zone a acestora. Se va realiza placarea soclului cu piatră naturală (calcar), iar a rampelor pentru persoanele cu dizabilități locomotorii, cu travertin. Se va realiza echiparea corpului de clădire cu lift, care să asigure accesul persoanelor cu dizabilități la etajele superioare. Prepararea agentului termic pentru încălzire va fi realizată de către 6 cazane murale, cu funcționare în condensatie, pe combustibil gazos și cu puterea termică utilă maximă de 72.6.0kW, fiecare. Corpul de clădire se va alimenta de la rețeaua stradală prin intermediul unei conducte din polietilenă de înaltă densitate PEHD Pn=6bar, care va asigura alimentarea cu apă pentru grupurile sanitare și spațiile administrative. Se va realiza dotarea complexă a infrastructurii, pentru a permite atingerea scopului său la un nivel cât mai ridicat. Se propune realizarea unei rețele de canalizare interioare/exterioare, care va fi colectată în rețeaua stradală existentă. Avându-se în vedere destinația obiectivului de investiții ce urmează a se construi, este necesară realizarea unor alei și platforme perimetrare de circulație pietonală pentru beneficiari, realizate din pavaj de piatră. Pe latura sud-vestică a terenului se propune amenajarea unor locuri de parcare pentru beneficiarii acestei instituții, realizate din îmbrăcăminte bituminoasă (asfalt). Se propune, de asemenea, executarea unei împrejurimi pe toate cele patru laturi ale terenului.





### ***7. Construire grădiniță în Municipiul Câmpia Turzii***

Axa prioritară, prioritatea de investiții – Axa prioritară 10 Îmbunătățirea infrastructurii educaționale, Obiectiv Specific 10.1 Creșterea gradului de participare la nivelul educației timpurii și învățământului obligatoriu, în special pentru copiii cu risc crescut de părăsire timpurie a sistemului.

#### **Status – Proiect aflat în implementare**

Descriere:

Proiectul presupune gruparea a două grădinițe existente și anume “Grădinița Nr. 1 – Lumea Prichindeilor, situată pe Str. Andrei Mureșanu, nr. 7” și “Grădinița Nr. 3 – Pinocchio, situată pe Str. Teilor, nr. 10”. Aceste imobile existente nu sunt concepute expres pentru desfășurarea acestor tipuri de activități, din acest motiv este necesară construirea unei noi grădinițe, care să îndeplinească toate cerințele impuse de normele și normativele în vigoare, pentru desfășurarea în cele mai bune condiții a procesului educațional. Noua construcție, dispune de 8 săli de grupe cu capacitatea totală de 160 copii, din care 4 (patru) grupe cu program normal și 4 (patru) grupe cu program prelungit.



Noul amplasament va avea un regim de înălțime de P+1, clasa de importanță II și o suprafață desfășurată de 2.600 mp. În faza studiului de fezabilitate, au fost avute în vedere următoarele funcțiuni:


– La parter: 8 (opt) săli de clase a câte 20 locuri fiecare, două anexe, două camere tehnice, trei grupuri sanitare, o sală special amenajată pentru servirea meselor principale – cu o capacitate totală de 80 locuri, trei depozite hrană, bucătărie, vestiare femei și bărbați;

– La etaj: un cabinet medical, o cancelarie, o sală de conferințe, un birou director, o sală de film, un atelier meștesugărit, un birou administrativ, două săli de joacă, un grup sanitar copii și personal, trei săli de dormit.

Scenariul ales și justificat în faza SF este realizat din stâlpi și planșee din beton armat monolit, pereți interiori și exteriori din cărămidă portantă, acoperiș tip terasă, având următoarele etape de construire:

- a. Lucrări de nivelare a terenului;
- b. Execuția fundațiilor;
- c. Execuția elementelor de construcții de rezistență și arhitectură;
- d. Execuția lucrărilor necesare instalațiilor sanitare, termice și electrice;
- e. Execuția finisajelor interioare și exterioare;
- f. Dotarea sălilor cu echipamente și mobilier adecvat.

**Valoarea – 5.694.305,13 lei, respectiv 1.226.084,7 Euro**



## **8. Măsuri și instrumente pentru planificare strategică și simplificare a procedurilor administrative în Municipiul Câmpia Turzii**

### **Status – Proiect aflat în implementare**

Programul Operațional Capacitate Administrativă – CP 13 – Fundamentarea deciziilor de planificare strategică și măsuri de simplificare pentru cetățeni la nivelul administrației publice locale din regiunile mai puțin dezvoltate.

### **Descriere:**

Proiectul are ca obiectiv general consolidarea capacității instituționale și eficientizarea activității la nivelul Municipiului Câmpia Turzii. Planificarea strategică, simplificarea procedurilor administrative și reducerea birocrăției pentru cetățeni, se va realiza printr-o platformă informatică integrată având următoarele componente:

1. 1. Aplicație de prelucrarea automată a datelor și gestionarea informațiilor din domeniul ajutoarelor și serviciilor sociale;
2. 2. Aplicație pentru gestiunea și planificarea activităților poliției locale, facilitarea realizării controlului și intervențiilor în teren;
3. 3. Portal de servicii pentru cetățeni;
4. Aplicație pentru gestiunea integrată a activităților Consiliului Local.

### **1. Aplicație de prelucrarea automată a datelor și gestionarea informațiilor din domeniul ajutoarelor și serviciilor sociale, care va asigura:**

- Evidență persoane – gestionarea datelor personale, a veniturilor titularilor și a membrilor familiei în procesele de acordare ale tipului de ajutor sau serviciu social de care beneficiază;
- Monitorizarea dosarelor depuse de cetățeni pe tipuri de ajutoare sau servicii sociale;
- Posibilități de căutarea a dosarelor, persoanelor beneficiare de unul sau mai multe ajutoare sau servicii sociale;
- Gestionarea în mod unitar a datelor personale și veniturile acestora pentru toate tipurile de ajutoare sociale;
- Calcul ajutoarelor sociale lunare în funcție de parametrii lunari, venituri și alte criterii în funcție de tipul de ajutor social acordat;
- Generarea automată a dispozițiilor, referatelor și comunicărilor cu posibilitatea modificării de către operator. Listarea dispozițiilor de acordare, respingere, modificare, suspendare, încetare a unui dosar.

### **2. Aplicația pentru poliția locală va asigura:**

- Contravenție (amenzi, avertismente), permițând emiterea de rapoarte pe perioade, birouri/agenți, stări, încadrări juridice, precum și evidența comunicării acestora;
- Evidența fișelor de intervenție – documentează situațiile în care intervin echipajele Poliției Locale;
- Instrumente de planificare (posturi fixe și echipe de patrulare proprii sau mixte) și raportare specifică activității de Poliție Locală;
- Aplicație mobilă: consultarea în timp real a informațiilor din bazele de date ale Primăriei, sprijinind activitățile de control pe teren;
- Autorizații de construire – căutare în registrul de autorizații de construire din modulul Urbanism;

- Autorizații comerciale – căutare în registrul mare/unic, actele acord pentru desfășurarea activităților comerciale – cerere și prelungire acord pentru desfășurare exerciții comerciale –cereri, care sunt rezolvate favorabil;
- Autorizații de ocupare domeniu public – căutare în registrul special domeniu public;
- Permise de liberă trecere – căutare/verificare în registrul special.

**3.Portal de servicii pentru cetățeni** pentru a se putea include digitalizarea completă a serviciilor publice din sectoarele de competență partajată în scopul proiectului (inclusiv certificatele de urbanism în format digital), permițând astfel:

- Completarea cererilor sub formă de formulare electronice și transmiterea acestora pe cale electronică, cu posibilitatea încărcării de documente scanate asociate și eliberare documente cu valoare juridică (caz în care emiterea de exemplare originale este asociată cu semnătura electronică calificată).

Se vor implementa servicii electronice complete:

- Utilizarea conceptului de identitate electronică a cetățeanului deja definit în cadrul instituției;
- Implementarea de fluxuri integrate de procesare a demersurilor cetățenilor;
- Informarea publicului cu privire la avantajele utilizării serviciilor furnizate de primărie prin mijloace electronice.

**4.Aplicație pentru gestiunea integrată a activităților Consiliului Local**, asigurând suportul pentru desfășurarea activităților consiliului local (inclusiv prin mijloace de comunicare la distanță), cu următoarele funcționalități principale:

**1.Elaborarea proiectelor dehotărâri:**

- Transmiterea electronică a proiectelor de hotărâri și înregistrarea automată în Registrul electronic al proiectelor de HCL;
- Redirecționarea automată a proiectelor de hotărâri înregistrate către:comisiile de specialitate, compartimentele de resort din cadrul aparatului de specialitate al primarului, unităților subordonate consiliului local;
- Publicarea automată a proiectelor de hotărâri înregistrate pe website-ul instituției;
- Preluarea prin website-ul instituției a propunerilor, sugestiilor, opiniilor cu valoare de recomandare privind proiectul de hotărâre respectiv;
- Transmiterea electronică a avizelor emise de către comisiile de specialitate și către compartimentele de resort din cadrul aparatului de specialitate al primarului și preluarea acestora în dosarul electronic al proiectelor de hotărâre.

**2.Convocarea ședințelor consiliului local:**

- Elaborarea ordinii de zi a ședințelor consiliului local prin preluarea din registrul electronic al proiectelor de HCL
- Transmiterea electronică (email/sms) a notificărilor privind convocarea către:
  - membrii consiliului local;
  - personalul din cadrul aparatului de specialitate al primarului;
  - cetățenii sau asociațiile legal constituite care au prezentat sugestii și propuneri în scris, cu valoare de recomandare, referitoare la unul dintre proiectele de hotarare care urmeaza sa fie dezbatus în ședință publică;
  - alte persoane invitate din rândul societății civile;
- Transmiterea electronică a propunerii privind ordinea de zi și a materialelor înscrise pe e ordinea de zi către persoanele convocate;
- Publicarea automată a anunțului privind ședința publică pe website-ul instituției;
- Primirea solicitărilor de participare la ședință de către persoanele interesate.

### **3.Desfășurareaședințelor de consiliu local:**

- Deschiderea ședinței de către președintele de ședință;
- Intrarea în ședință online de către cei convocați;
- Prezentarea ordinii de zi de către președintele de ședință (prin partajarea ecranului) și dezbateră (exprimarea punctelor de vedere privind modificarea ordinii de zi) de către participanți prin prezentarea punctelor de vedere (audio/video sau partajare ecran)
- Lansarea interfeței de vot pentru aprobarea ordinii de zi de către președintele de ședință;
- Exprimarea opțiunii de vot “pentru” sau ” contra” de către membrii consiliului local prin interfața furnizată (web) în cadrul ședinței online. Votul exprimat de fiecare membru va fi semnat electronic cu certificat calificat propriu în vederea asigurării integrității și autenticității;
- Dezbaterea problemelor în ordinea înscrierii pe ordinea de zi aprobată;
- Dezbaterea proiectelor de hotărâri;
- Exprimarea opțiunilor de vot pentru amendamente prin utilizarea procedurii de vot de mai sus;
- Exprimarea opțiunilor de vot pentru proiectele de hotărâri supuse dezbaterii prin utilizarea procedurii de vot de mai sus;
- Generarea automată a modului în care și-a exercitat votul fiecare membru (doar pentru votul deschis);
- Asigurarea accesului (de la distanță) a tuturor membrilor consiliului local la documentele semnate electronic conținând opțiunile de vot ( doar pentru votul deschis);
- Generarea procesului verbal de ședință prin preluarea informațiilor deja existente în sistem (ordinea de zi, amendamente, rezultatul votului).

**Valoare – 3.084.669,41 lei, respectiv 649.404,09 euro**

#### ***22.2 Proiecte de dezvoltare***

Pe lângă proiectele edilitare cu finanțare europeană, administrația locală de la Câmpia Turzii, alături de Consiliul Județean Cluj și Comuna Luna este parteneră în proiectul „Parc Industrial Tetarom V”, care urmează a fi cel mai mare parc industrial din Transilvania, cu o suprafață de peste 150 de hectare de teren, cu ieșire directă din Autostrada A3 și cu zeci de investitori care și-au anunțat intenția de a achiziționa teren și de a deschide hale în Parcul Industrial Tetarom V.

Primăria Municipiului Câmpia Turzii va fi primul investitor din Parcul Industrial Tetarom V, prin intermediul unei investiții de tip „spin-off”, fie directă, fie prin intermediul uneia dintre societățile comerciale cu capital de la Consiliul Local Câmpia Turzii.

## **CAPITOLUL XXIII CONCLUZII**

Statutul Municipiului Câmpia Turzii a fost elaborat în baza informațiilor deținute de compartimentele funcționale din cadrul Primăriei municipiului, informații și date culese din diverse surse publice, precum și de la instituții cu atribuții în culegerea și evidența datelor statistice.

Statutul diferențiază și identifică Municipiul Câmpia Turzii, în raport cu alte municipii și orașe din România și din Europa, fiind o biografie a urbei locale ce oferă

un plus valoare identității locale la zi. Prin lecturarea acestui statut, persoanele interesate pot să-și formeze o imagine de ansamblu cu privire la așezarea geografică, istoria, cultura, economia, populația și structura acesteia, instituțiile și serviciile publice de care beneficiază municipiul, fiind un start de documentare pentru alte lucrări, studii, referate în diverse domenii de activitate.

Acest statut reprezintă un punct de pornire în cunoașterea și înțelegerea unității administrativ-teritoriale - municipiul Câmpia Turzii, localitate care conștientizează că evoluția și dinamica dezvoltării locale este o necesitate pentru a te dezvolta armonios.

**Lavinia ȘAROȘI - Director executiv**

**Cristina TUDOR - consilier**

**Felicia BUTEANU - consilier**

**Lucia NICOARĂ - șef SPCLEP**

**Lucica GOLFIN - șef Serviciul Cultură**

**Ioana RAD - consilier**

**Lucrețiu ROMAN - consilier**

**Călin PETRIDEANU - consilier**

ANEXA 1 LA STATUTUL  
MUNICIPIULUI CÂMPIA TURZII

COMPONENȚA CONSILIULUI LOCAL AL MUNICIPIULUI CÂMPIA  
TURZII, LA DATA ELABORĂRII PREZENTULUI STATUT

1. ARMENEAN DANIEL - PSD
2. BOGDAN MARCEL NICU - PSD
3. BONDOR LAURENȚIU -ALDE
4. CRIHĂLMEANU CĂLIN SORIN - PNL
5. GAL SAMOILĂ - ALDE
6. GHEMEȘ SABIN MARCEL - PNL
7. GOGA MARIA MARINELA - PNL
8. IUȘCA ANCA - ANDREEA -ALDE
9. KACZKA GEORGIANA CRISTINA - PNL
10. MOLDOVAN LIVIU CĂTĂLIN - PNL
11. NICOARĂ EMIL - PNL
12. OLTEAN FINICA - PNL
13. PĂTRUȚIU MIHAIL IULIU - PNL
14. RECE GHEORGHE IULIAN - PSD
15. SOCACIU ALEXANDRU GABRIEL - PNL
16. SOCACIU GHEORGHE - PNL
17. STĂNILĂ GHEORGHE - PNL
18. ȘANDRU CAMELIA - PSD
19. ȘANDRU MIHAI - PSD

**ANEXA 2 LA STATUTUL  
MUNICIPIULUI CÂMPIA TURZII**

**COMPONENȚA COMISIILOR DE SPECIALITATE DIN CADRUL  
CONSILIULUI LOCAL CÂMPIA TURZII, MANDAT 2020-2024, LA DATA  
ELABORĂRII PREZENTULUI STATUT**

**Comisia nr. 1 pentru buget, finanțe, prognoze economice și administrație publică**

1. CRIHĂLMEANU CĂLIN SORIN - PNL - PREȘEDINTE
2. SOCACIU ALEXANDRU GABRIEL - PNL - SECRETAR
3. KACZKA GEORGIANA CRISTINA - PNL - MEMBRU
4. ȘANDRU CAMELIA - PSD - MEMBRU
5. GAL SAMOILĂ - ALDE - MEMBRU

**Comisia nr. 2 pentru urbanism și amenajarea teritoriului, administrarea  
domeniului public și privat, protecția mediului și investiții**

1. PĂTRUȚIU MIHAIL IULIU - PNL - PREȘEDINTE
2. NICOARĂ EMIL - PNL - SECRETAR
3. STĂNILĂ GHEORGHE - PNL - MEMBRU
4. ȘANDRU MIHAI - PSD - MEMBRU
5. GAL SAMOILĂ - ALDE - MEMBRU

**Comisia nr. 3 pentru învățământ, cultură, culte, sănătate, tineret și turism**

1. OLTEAN FINICA - PNL - PREȘEDINTE
2. GOGA MARIA MARINELA - PNL - SECRETAR
3. MOLDOVAN LIVIU CĂTĂLIN - PNL - MEMBRU
4. ARMENEAN DANIEL - PSD - MEMBRU
5. BONDOR LAURENȚIU - ALDE - MEMBRU

**Comisia nr. 4 pentru muncă și protecție socială, protecția copilului și ordine  
publică**

1. BOGDAN MARCEL NICU - PSD - PREȘEDINTE
2. SOCACIU GHEORGHE - PNL - SECRETAR
3. SOCACIU ALEXANDRU GABRIEL - PNL - MEMBRU
4. NICOARĂ EMIL - PNL - MEMBRU
5. CRIHĂLMEANU CĂLIN SORIN - PNL - MEMBRU

**Comisia nr. 5 pentru relații internaționale, minorități, drepturile și libertățile  
fundamentale ale cetățenilor**

1. KACZKA GEORGIANA CRISTINA - PNL - PREȘEDINTE
2. MOLDOVAN LIVIU CĂTĂLIN - PNL - SECRETAR
3. GOGA MARIA MARINELA - PNL - MEMBRU
4. RECE GHEORGHE IULIAN - PSD - MEMBRU
5. IUȘCA ANCA - ANDREEA - ALDE - MEMBRU



**ANEXA 3 LA STATUTUL  
MUNICIPIULUI CÂMPIA TURZII**

**REȚEAUA ȘCOLARĂ LA NIVELUL MUNICIPIULUI CÂMPIA TURZII  
LA DATA ELABORĂRII PREZENTULUI STATUT**

1. COLEGIUL TEHNIC „*VICTOR UNGUREANU*” CÂMPIA TURZII - STUDII LICEALE
2. LICEUL TEORETIC „PAVEL DAN” CÂMPIA TURZII - STUDII GIMNAZIALE ȘI LICEALE
3. ȘCOALA GIMNAZIALĂ „MIHAI VITEAZU” CÂMPIA TURZII - STUDII GIMNAZIALE
4. ȘCOALA GIMNAZIALĂ „AVRAM IANCU” CÂMPIA TURZII - STUDII GIMNAZIALE
5. GRĂDINIȚA CU PROGRAM PRELUNGIT „PINOCCHIO”
6. GRĂDINIȚA CU PROGRAM PRELUNGIT „LUMEA PRICHINDEILOR”

**ANEXA 4 LA STATUTUL  
MUNICIPIULUI CÂMPIA TURZII**

**INVENTARUL BUNURILOR CARE ALCĂTUIESC DOMENIUL PUBLIC AL  
MUNICIPIULUI CÂMPIA TURZII**

Nr. crt	Denumirea bunului
1	ADĂPOSTURI PROTECȚIE CIVILĂ
2	ADĂPOSTURI PROTECȚIE CIVILĂ
3	Alei carosabil cat.III-CT9
4	Alei carosabile bl.L1,L2,L3,U1
5	Alim.apă bl.A 142
6	Alimentare cu apă bl.A+B
7	Alimentare cu apă CT 8
8	ALIMENTARE CU APĂ POTABILĂ - SURSA HĂȘDATE
9	ALIMENTARE CU APĂ POTABILĂ SURSA HĂȘDATE CĂMINE DE
10	Alimentare cu apă str. OCTAVIAN GOGA
11	Alimentare cu apă sursa Hășdate - Republicii
12	Alimentare cu apă sursa Hășdate - Traian capăt
13	Alimentare cu apă sursa Poiana
14	Alimentare cu en.electrică
15	Amenajare teren școala Tudor Vladimirescu Sâncrai
16	Amenajare teren sport Șc.P.Dan
17	Amenajare teren sport Școala Gimnazială Mihai Viteazu- str GH Barițiu nr 57-teren de sport platformă neacoperită, amenajată cu gazon artificial, împrejmuită suprafața 1155 mp identificat cu nr cadastral 54376-C4, loc de joacă platformă neacoperită, amenajată cu nisip și aparate de joacă, în suprafața de 122mp identificată cu nr cadastral 54376-C5
18	Amenajări teren Zona Acordament Trei Lacuri - lac artificial cu suprafața construită la sol de 33.149 mp identificat cu nr cadastral 54.568-C1, lac artificial cu suprafața construită la sol de 69205 mp identificat cu număr cadastral 54568-C2,lac artificial cu suprafața construită la sol de 92238 mp identificat cu număr cadastral 54568-C3
19	Aparat zbor MIG 21M
20	ARENA de FOTBAL ADAM MIHAI -Locuință
21	ARENA de FOTBAL MIHAI ADAM
22	ARENA de FOTBAL MIHAI ADAM - casă bilete 2
23	ARENA de FOTBAL MIHAI ADAM - Casă poartă
24	ARENA de FOTBAL MIHAI ADAM - dormitoare
25	ARENA de FOTBAL MIHAI ADAM - platformă asfaltată zona teren handbal
26	ARENA de FOTBAL MIHAI ADAM - Popicărie
27	ARENA de FOTBAL MIHAI ADAM - Tribuna 1
28	ARENA de FOTBAL MIHAI ADAM - Tribuna 2
29	ARENA de FOTBAL MIHAI ADAM - WC
30	ARENA de FOTBAL MIHAI ADAM -casa bilete 1
31	ARENA de FOTBAL MIHAI ADAM -dormitoare
32	ATELIER ȘCOALA COLEGIUL TEHNIC VICTOR UNGUREANU- str Laminoriștilor 115, suprafața construită la sol 500mp,regim de înălțime P+2E, număr cadastral 54841-C1
33	Baza sportivă Str. Aurel Vlaicu Nr. 39 și 49 - CF 51573 ST=21977 mp

34	BIROU AS.LOCATARI NR.2,3 -str Laminoriștilor 9 BL G 80
35	BIROU AS.LOCATARI NR.20,41-str Retezatului nr 20,41
36	BLOC LOC.SOCIALE STR.IALOMIȚEI
37	Bran.apă bl.J str.Griviței
38	Bran.apă bl.L str.Barițiu
39	Bran.apă str.1 Decembrie
40	Bran.apă str.A.Iancu
41	Bran.apă bl.B2
42	Bran.apă bl.F1-zona SE
43	Bran.apă bl.A-zona SE
44	Bran.apă bl.B str.Lamin.
45	Bran.apă bl.B3
46	Bran.apă bl.C
47	Bran.apă bl.C
48	Bran.apă bl.D str.P.M.Viteazu
49	Bran.apă bl.D str.Republicii
50	Bran.apă bl.D str.Republicii
51	Bran.apă bl.E zona SE II
52	Bran.apă bl.F1
53	Bran.apă bl.F13-F17
54	Bran.apă bl.F15
55	Bran.apă bl.F16
56	Bran.apă bl.F2 etapa I
57	Bran.apă bl.F2"
58	Bran.apă bl.F2,F3,O1
59	Bran.apă bl.F3 zona SE
60	Bran.apă bl.F4
61	Bran.apă bl.F4,5,11,12
62	Bran.apă bl.F7,T4,F6,F5
63	Bran.apă bl.F8 zona SE
64	Bran.apă bl.F9
65	Bran.apă bl.G str.Constructorilor
66	Bran.apă bl.H1
67	Bran.apă bl.H1 zona SE
68	Bran.apă bl.H2 zona SE II
69	Bran.apă bl.J3
70	Bran.apă bl.J4 str.Mureșului
71	Bran.apă bl.K2
72	Bran.apă bl.K3 zona SE II
73	Bran.apă bl.L1 str.P.M.Viteazu
74	Bran.apă bl.L1 zona SE II
75	Bran.apă bl.L2 str.P.M.Viteazu
76	Bran.apă bl.L2 zona SE II
77	Bran.apă bl.L3 zona SE II
78	Bran.apă bl.M str.Oțelarilor
79	Bran.apă bl.M,R,si G
80	Bran.apă bl.N1 str.Republicii
81	Bran.apă bl.N2 zona SE

82	Bran.apă bl.N2 zona SE
83	Bran.apă bl.N3 zona SE II
84	Bran.apă bl.O3,O2,T2,T6,G80
85	Bran.apă bl.OJCVL
86	Bran.apă bl.si CT3 zona SE
87	Bran.apă bl.T1+T2
88	Bran.apă bl.T5 zona SE
89	Bran.apă bl.T9
90	Bran.apă bl.U1 str.P.M.Viteazu
91	Bran.apă bl.V1
92	Bran.apă PG(St.de asfaltare)
93	Bran.apă str 1 Dec.1918 bl.20
94	Bran.apă str. N.Titulescu
95	Bran.apă str.1 Dec.1918
96	Bran.apă str.1 Dec.1918
97	Bran.apă str.1 Dec.1918 nr.16
98	Bran.apă str.1 Mai
99	Bran.apă str.1 Mai
100	Bran.apă str.A.Iancu
101	Bran.apă str.A.Iancu
102	Bran.apă str.A.Mureșanu
103	Bran.apă str.A.Mureșanu
104	Bran.apă str.A.Mureșanu
105	Bran.apă str.A.Mureșanu
106	Bran.apă str.A.Mureșanu
107	Bran.apă str.A.Vlaicu
108	Bran.apă str.Daciei
109	Bran.apă str.Dr.I.Rațiu
110	Bran.apă str.Dr.I.Rațiu
111	Bran.apă str.Duzilor
112	Bran.apă str.Florilor
113	Bran.apă str.Gh.Barițiu
114	Bran.apă str.Gh.Barițiu
115	Bran.apă str.Gh.Baritiu
116	Bran.apă str.Gh.Lazăr
117	Bran.apă str.Gh.Lazăr
118	Bran.apă str.Gh.Lazăr
119	Bran.apă str.Griviței bl.A
120	Bran.apă str.Griviței bl.K
121	Bran.apă str.Griviței bl.L
122	Bran.apă str.Griviței bl.M
123	Bran.apă str.Ialomiței
124	Bran.apă str.Lam.- 1 Dec.1918
125	Bran.apă str.Lam.- 1 Dec.1918
126	Bran.apă str.Laminoriștilor
127	Bran.apă str.Memorandumului
128	Bran.apă str.Mioriței
129	Bran.apă str.Mioriței

130	Bran.apă str.Mureșului bl.J1
131	Bran.apă str.N.Titulescu
132	Bran.apă str.N.Titulescu
133	Bran.apă str.N.Titulescu
134	Bran.apă str.N.Titulescu
135	Bran.apă str.P.Maior
136	Bran.apă str.P-ta M.Viteazu
137	Bran.apă str.Republicii
138	Bran.apă str.S.Micu
139	Bran.apă str.Șoferilor
140	Bran.apă str.Țebea
141	Bran.apă str.Tîrnavelor
142	Bran.apă str.Traian
143	Bran.apă str.Traian
144	Bran.apă str.V.Goldiș
145	Bran.apă dif.străzi
146	Bran.canal lucr.terți
147	Branșament apă bl.C-Aviatorilor
148	Branșament apă bl.F+G
149	Branșament apă bl.I,K,L
150	Branșament apă bl.T3
151	Branșament apă bl.U1
152	Branșament apă bl.U2-țeava 2
153	Branșament apă bl.U2'-zona centrală
154	Branșament apă Cartier LUT
155	Branșament apă CT 8
156	Branșament apă Hala P-ța Mureșului FN- piața mică
157	Branșament apă Hala P-ța Mureșului FN- piața mică
158	Branșament apă Liceul Pavel Dan
159	Branșament apă Potabilă
160	Branșament apă str.Aleea Castanilor
161	Branșament apă-țeava 2 1/2"
162	Branșament canal bl.F14,15,16
163	Branșament electric camere de supraveghere video
164	Branșament electric foișor str Gh Barițiu
165	Branșament electric Zona de Agreement 3 Lacuri
166	Branșamente apă str.Republicii
167	Branșament apă bl.E120-zona SE
168	Bust Avram Iancu
169	Cabină portar Colegiul Tehnic Victor Ungureanu- str Laminoriștilor 115, suprafața construită la sol 9 mp,regim de înălțime P, identificată cu nr cadastral 54839-C1
170	Cabine puțuri Alim.apă Poiana
171	Cablu de energie electrică - 0.4 kV zona Industrială Reif
172	Cabluri de energie electrică și șuruburi de fixare - între celula 20kV și trafo 20/0.4kV zona Industrială Reif
173	Căi acces și spații verzi -str Teilor FN suprafață 2453mp
174	Cămin nefamiliști
175	Cămine de vizitare bl.G 4
176	Cămine ptr.armături de artere

177	Canal colector
178	Canal colector princ. str.Lam.
179	Canal colector principal cat I
180	Canal ext.bl.H str.Gh.Barițiu
181	Canal incintă bl.C-Aviatorilor
182	Canal incintă bl.U1-tub beton
183	Canal incintă bl.U2-tub beton
184	Canal secundar colector bl.G
185	Canale termice,canaliz.bl.N1
186	Canaliz.ext.bl.H str.Gh.Barițiu
187	Canalizare
188	Canalizare bl.H str.Gh.Barițiu
189	Canalizare bl.O,U1,U2-tub bet.
190	Canalizare ext.racord canal
191	Canalizare exterioară bl.A+B
192	Canalizare exterioară bl.F+G
193	Canalizare exterioară CT 10
194	Canalizare St.de clor.Călărași
195	Canalizare str Albinei
196	Canalizare str.Barițiu
197	canalizare str.Cucului
198	canalizare str.L.Rebreanu
199	Canalizare str.Livezii
200	Canalizare str.Mureșului bl.J2.J3
201	canalizare str.Piața Unirii
202	Canalizare str.Traian
203	Canalizare str.Vasile Goldiș
204	Canalizare unitară bl.E120-SE
205	Canalizare,ret.canal.bl.A142
206	Captare
207	Casa de oaspeți str 1 Decembrie 1918
208	Casa mortuară
209	Casa portar C.T.V.Ungureanu
210	Casa reglare gaz C.T. V.Ungureanu
211	Castel apă
212	Circulații carosabili-pietonali
213	Circulații carosabili-pietonali
214	Circulații carosabili-pietonali
215	Circulații carosabili-pietonali
216	Circulații carosabili-pietonali
217	Circulații carosabili-pietonali
218	Circulații carosabili-pietonali
219	Circulații carosabili-pietonali
220	Circulații carosabili-pietonali
221	Circulații carosabili-pietonali
222	Circulații carosabili-pietonali
223	Circulații carosabili-pietonali
224	Circulații carosabili-pietonali

225	Circulații carosabili-pietonali
226	Circulații carosabili-pietonali
227	Circulații carosabili-pietonali
228	Circulații carosabili-pietonali
229	Circulații carosabili-pietonali parte ce reprezintă P-ța Tricolorului
230	Clădire CT 1 str.Parcului nr.5
231	Clădire CT 10 str Barițiu nr. 40 C
232	Clădire CT 6 str.Laminoriștilor
233	Clădire - Grădinița str.I.Agârbiceanu
234	Clădire - sediu Primarie
235	Clădire - sediu R.A.G.C.L.
236	Clădire atelier Corp D liceul Teoretic Pavel Dan -str 1 Decembrie 1918 nr 17
237	Clădire Cantina incintă Colegiul Tehnic V Ungureanu- str Laminoriștilor nr 115,
238	Clădire centrală termică corp G liceul teoretic Pavel Dan-str 1 Decembrie 1918 nr 17, suprafața construită la sol 78 mp,CF50599, număr cadastral 50599-C5
239	Clădire Corp A și Corp B Liceul Teoretic PAVEL DAN-str 1 Decembrie 1918, nr 17
240	Clădire creșă copii nr.1 P-ța M.Viteazu
241	Clădire creșă copii nr.2 str. Plopilor 2
242	Clădire creșă copii Grădinița PP Pinocchio str Retezatului nr 8
243	Clădire creșă copii Grădinița Lumea Prichindeilor structura 4- str Ialomiței nr 6, suprafața utilă 99.64 mp și suprafața construită de 123 mp număr cadastral 53012-C1
244	Clădire grădinița PP Pinocchio -structura 3- str Gh Lazăr nr 14 -clădire parter și etaj, număr cadastral 50442-C1
245	Clădire grădinița. PP Lumea Prichindeilor -str Parcului nr 14, suprafața construită la sol 519 mp, regim de înălțime parter,număr cadastral 54921-C1
246	Clădire sala sport corp E, Liceul Teoretic Pavel Dan-str 1 Decembrie 1918 nr 17, suprafața construită la sol 572 mp, CF 50599, număr cadastral 50599-C1
247	Clădire Școala Avram Iancu nr 2
248	Clădire Școală Colegiul T.V.Ungureanu - str Laminoriștilor nr 115,
249	Clădire Școala elementară Sâncraii CORP F Liceul Teoretic Pavel Dan-str T Vladimirescu nr 33, suprafața construită la sol 519mp, CF 54927 Câmpia Turzii, număr cadastral 54927-C1
250	Clădire Școala gimnazială Mihai Viteazu-str Gh Barițiu nr 57- suprafața desfășurată de 3144mp identificată cu număr cadastral 54376-C1
251	Clădire Școala Iuliu Deac -Clădire Liceul Teoretic Pavel Dan -str Gh Lazăr nr 16,suprafața de 764mp cuprinde parter și 2 etaje cu 16 săli de clasă cu nr cadastral 50444-C1,suprafața de 46 mp ptr centrală termică număr cadastral 50444-C2, suprafața 21mp ptr anexă număr cadastral 50444-C3
252	Clădire stația de clorinare
253	Clădire str 1 Decembrie 1918 nr 4 sup=637mp, CF 54023 cad 54023-C1(fosta clădire finanțe)
254	Clădire str.Laminoriștilor 29 - Sediul Impozite și Taxe Locale
255	Cond.apă la bl.F4-F7
256	Cond.aducțiune 600+400"
257	Cond.aducțiune și refulare
258	Cond.apă
259	Cond.apă 400" str.Laminoriștilor
260	Cond.apă bl. zona SE
261	Cond.apă bl.D
262	Cond.apă bl.D tr.VI si X

263	Cond.apă bl.E zona SE II
264	Cond.apă bl.F13
265	Cond.apă bl.F2 si F3
266	Cond.apă bl.F2,F3
267	Cond.apă bl.F2,F3
268	Cond.apă bl.T5
269	Cond.apă bloc
270	Cond.apă blocuri
271	Cond.apă blocuri
272	Cond.apă blocuri
273	Cond.apă blocuri
274	Cond.apă blocuri zona SE
275	Cond.apă Călărași-C.Turzii 600
276	Cond.apă Școala cu 16 clase
277	Cond.apă str.Gh.Șincai
278	Cond.apă str. Florilor
279	Cond.apă str.1 Dec.1918
280	Cond.apă str.1 Dec.1918
281	Cond.apă str.1 Dec.1918
282	Cond.apă str.1 Dec.1918
283	Cond.apă str.1 Dec.1918
284	Cond.apă str.1 Mai
285	Cond.apă str.9 Mai
286	Cond.apă str.A.I.Cuza
287	Cond.apă str.A.Iancu
288	Cond.apă str.A.Mureșanu
289	Cond.apă str.A.Vlaicu
290	Cond.apă str.A.Vlaicu
291	Cond.apă str.A.I.Cuza
292	Cond.apă str.Arieșului
293	Cond.apă str.B.Șt.Delavrancea
294	Cond.apă str.Barițiu
295	Cond.apă str.Căminului
296	Cond.apă str.Cicoarei
297	Cond.apă str.Cloșca
298	Cond.apă str.Col.Ec.Teodoroiu
299	Cond.apă str.Crișan
300	Cond.apă str.Cucului
301	Cond.apă str.Decebal
302	Cond.apă str.Decebal
303	Cond.apă str.Dr.I.Rațiu
304	Cond.apă str.Eroilor
305	Cond.apă Fund.Gh.Barițiu
306	Cond.apă str.G. Coșbuc
307	Cond.apă str.Gh.Barițiu
308	Cond.apă str.Gh.Barițiu
309	Cond.apă str.Gh.Barițiu
310	Cond.apă str.Gh.Lazăr



311	Cond.apă str.Gh.Lazăr
312	Cond.apă str.I.Jianu
313	Cond.apă str.I.L.Caragiale
314	Cond.apă str.Independenței
315	Cond.apă str.Laminoriștilor
316	Cond.apă str.M.Sadoveanu
317	Cond.apă str.Moșilor
318	Cond.apă str.Moșilor
319	Cond.apă str.N.Grigorescu
320	Cond.apă str.N.Titulescu
321	Cond.apă str.Negoiului
322	Cond.apă str.Păcii
323	Cond.apă str.Parcului
324	Cond.apă str.Pavel Dan
325	Cond.apă str.Republicii
326	Cond.apă str.Samuil Micu
327	Cond.apă str.Școlii
328	Cond.apă str.Șoferilor
329	Cond.apă str.Speranței
330	Cond.apă str.T.Vladimirescu
331	Cond.apă str.T.Vladimirescu
332	Cond.apă str.Traian
333	Cond.apă str.V.Alecsandri
334	Cond.apă str.V.Alecsandri
335	Cond.apă zona SE
336	Cond.canal bl F13-F14
337	Cond.canal bl.F2
338	Cond.canal bl.T5
339	Cond.canal blocuri
340	Cond.canal Creșă 100 loc.-SE
341	Cond.canal str.A.Iancu
342	Cond.canal str.M.Sadoveanu
343	Cond.canal str.Oțelarilor
344	Cond.canal str.Oțelarilor
345	Cond.canal str.Repub.-Viitor
346	Cond.canal str.Retezatului
347	Cond.canal zona SE
348	Cond.canal zona SE
349	Cond.canal zona SE bl.P1
350	Cond.canal.str.A.Iancu
351	Cond.canal.str.Dr.I.Rațiu
352	Cond.canaliz. blocuri
353	Cond.canaliz.bl.9
354	Cond.canaliz.bl.F2,F3
355	Cond.canaliz.prin Parc
356	Cond.canaliz.Șc.cu 16 cls.
357	Cond.canaliz.Șc.de 16 cls.
358	Cond.canaliz.str,A.Mureșanu

359	Cond.canaliz.str.1 Dec.1918
360	Cond.canaliz.str.1 Dec.1918
361	Cond.canaliz.str.1 Mai
362	Cond.canaliz.str.A.Vlaicu
363	Cond.canaliz.str.Dr.I.Rațiu
364	Cond.canaliz.str.Ec.Teodoroiu
365	Cond.canaliz.str.Gării
366	Cond.canaliz.str.Gh.Barițiu
367	Cond.canaliz.str.L.Rebreanu
368	Cond.canaliz.str.P-ța M.Viteazu
369	Cond.canaliz.str.Retezatului
370	Cond.canaliz.str.Șoferilor
371	Cond.canaliz.str.Șt cel Mare
372	Cond.canalizare str.1 Dec.1918
373	Cond.ext.apa bl.D48 str.P.M.V.
374	Cond.exterioare apă bl.R si G
375	Conducta 400 str.Barițiu-Laminoriștilor
376	Conducta aducțiune 600 ISCT
377	Conducta alim cu apă
378	Conductă apă
379	Conductă apă
380	Conductă apă
381	Conductă apă bl.11 si 19
382	Conductă apă incinta bl.U2'
383	Conductă apă str.1 Dec.1918
384	Conductă apă str.1 Dec.1918
385	Conductă apă str.A.Mureșanu
386	Conductă apă str.A.Mureșanu
387	Conductă apă str.A.Sever
388	Conductă apă str.A.Vlaicu
389	Conductă apă str.A.Vlaicu
390	Conductă apă str.A.Vlaicu
391	Conductă apă str.Dacia
392	Conductă apă str.Dr.I.Rațiu
393	Conductă apă str.Dr.I.Rațiu
394	Conductă apă str.Eroilor
395	Conducta apa str.Florilor
396	Conductă apă str.Gării
397	Conductă apă str.George Enescu
398	Conductă apă str.Gh.Barițiu
399	Conductă apă str.Gh.Doja
400	Conductă apă str.Gh.Lazar
401	Conducta apa str.Gh.Șincai
402	Conductă apă str.Griviței
403	Conductă apă str.Horea
404	Conductă apă str.Laminoriștilor
405	Conductă apă str.Laminoriștilor
406	Conductă apă str.Laminoriștilor

407	Conductă apă str.Laminoriștilor
408	Conductă apă str.M.Viteazu
409	Conductă apă str.M.Viteazu
410	Conductă apă str.N.Bălcescu
411	Conductă apă str.N.Titulescu
412	Conductă apă str.P.Rareș
413	Conductă apă str.Păcii
414	Conductă apă str.Porumbelului
415	Conductă apă str.Porumbelului
416	Conductă apă str.Retezatului
417	Conductă apă Turda-C.Turzii
418	Conductă apă Turda-C.Turzii
419	Conductă apă Turda-C.Turzii
420	Conductă canal incintă bl.E120
421	Conductă exterioară apă
422	Conducte apă str.1 Dec.1918
423	Conducte apă str.Gh.Barițiu
424	Cons. CT 5 str Aviatorilor
425	Cons.CT 4 str.Retez.nr.6 A
426	Const.CT 2 str.Nouă nr.4 sală sport
427	Construcție St.de epurare Pavilion
428	Construcție St.de pompare
429	Container modular tip locuință
430	Container modular tip locuință
431	Container modular tip locuință
432	Container modular tip locuință
433	Container modular tip locuință
434	Container modular tip locuință
435	Container modular tip locuință
436	Container modular tip locuință
437	CORP C LICEUL TEORETIC PAVEL DAN-str 1 Decembrie 1918, nr 17, casă de piatră cu 18 încăperi,CF 54795 Câmpia Turzii, număr cadastral 2099-C1
438	Curte Atelier Colegiul Tehnic Victor Ungureanu - teren intravilan împrejmuit, Câmpia Turzii str Laminoriștilor 115, sup =4359 mp, CF 54841 Câmpia Turzii, nr cadastral 54841
439	CURTE CĂMIN NEFAMILIȘTI- str.GH.BARIȚIU NR.36 - suprafața 993 mp, număr topografic 1767
440	Curte Colegiul Tehnic Victor Ungureanu - teren intravilan împrejmuit str Laminoriștilor nr 115,sup=16770mp, CF 54839 Câmpia Turzii, nr cadastral 54839
441	CURTE GRĂDINIȚA CU PROGRAM PRELUNGIT „LUMEA PRICHINDEILOR,, str Parcului nr 14,teren intravilan împrejmuit, suprafața 2498 mp, CF54921 număr cadastral 54921
442	CURTE GRĂDINIȚA LUMEA PRICHINDEILOR structura 4 -str. Ialomitei nr 6 suprafața de 233 mp,număr cadastral 53012
443	CURTE GRĂDINIȚA PP Pinocchio- str Retezatului nr 8, teren intravilan împrejmuit, suprafața de 4403 mp, număr cadastral 54622
444	CURTE GRĂDINIȚA PP PINOCCHIO, structura nr 3 -str Gh Lazăr nr 14, teren intravilan împrejmuit în suprafață 2265 mp,număr cadastral 50442
445	CURTE LICEUL TEORETIC PAVEL DAN - str 1 Decembrie 1918 nr 17, teren intravilan suprafață 8579 mp,CF 50599,număr cadastral 50599-C5
446	CURTE ȘCOALA ELEMENTARĂ SÂNCRAI LICEUL

	TEORETIC PAVEL DAN -str Tudor Vladimirescu nr 33 suprafața totală 4150 mp, suprafața de 3077mp înscrisă în CF nr 54927 Câmpia Turzii cu nr cadastral 54927, suprafață de 1073 mp înscrisă în CF nr 54928 Câmpia Turzii cu nr cadastral 54928
447	Curte Școala Gimnazială Avram Iancu - teren întabulat, str Nouă nr 8, supraf =2248mp, CF 7956, număr cadastral 2342
448	Curte Școala Gimnazială Avram Iancu - teren neîntabulat
449	CURTE ȘCOALA GIMNAZIALĂ MIHAI VITEAZUL - str GH Barițiu nr 57, teren intravilan, suprafața de 9776 mp, număr cadastral 54376
450	CURTE ȘCOALA NR.3 (Iuliu Deac)-Liceul teoretic Pavel Dan -str Gh Lazăr nr 16, suprafață de 6862 mp, număr cadastral 50444
451	DEPOZIT LUBRIFIANȚI C.T.V.UNGUREANU
452	Dren captare Călărași
453	Drum acces Aleea Duzilor 1
454	Drum acces Călărași
455	Drum acces Gh.Barițiu 43-45
456	Drum acces stația Poiana
457	Drum acces str.A.Vlaicu 32
458	Drum acces str.A.Vlaicu 55
459	Drum acces str.A.Vlaicu 57
460	Drum acces str.A.Vlaicu 82
461	Drum acces str.Abatorului nr11
462	Drum acces str.Griviței 2-4
463	Drum acces str.Griviței 6-8
464	Drum acces str.Laminoriștilor 113
465	Drum alei pietonale rigole piatră
466	Drum categoria IV bl.C
467	Drum de exploatare 138
468	Drum platf.accese parc.bl.E120
469	Drumuri
470	Drumuri
471	Drumuri Zona Ind. Reif - cale acces -lungime 2020 m,suprafață totală 22770 mp,din care sup 5565 mp cu nr cadastral 52216, sup 17205 mp cu nr cadastral 52016
472	Drum acces str.Gh.Barițiu 39
473	Echipament audio și de proiecție ptr. Sala de ședințe Palatul Cultural
474	Extindere iluminat nocturn Palatul Cultural
475	Extindere iluminat public str.G.Enescu - Viitorului
476	Extindere iluminat public str.Teilor -stâlpi ornamentali zona nr 37-39(7 stâlpi cu 14 buc corp IP)
477	Extindere rețea alim.apă str.Viitorului
478	Extindere rețea alim.cu apă str.I Jianu
479	Extindere rețea canalizare menajeră str Republicii Tronson II
480	Extindere rețea canalizare str.G.Bacovia (Tronson I)
481	Extindere rețea electrică str.Iancu Jianu
482	Extindere rețea iluminat str.N.Titulescu
483	Extindere și moderniz.iluminat public Colonia Maria- stâlpi 14 buc, 28 buc lămpi 36 W
484	Extindere și modernizare iluminat str. Al Castanilor
485	Fântână arteziană Centru
486	Fântână arteziană strada Gării
487	Fântână arteziană zona SE blocuri
488	GRUP SOCIAL - PARCUL MARE

489	GRUP SOCIAL CENTRU
490	HALA AGROALIMENTARĂ - P-ȚA UNIRII
491	Hala agroalimentară P-ța Mureșului, str Mureșului nr 18
492	Hidrofor 1000 I
493	IMOBIL str.IANCU nr 8 (fost dispensar TBC)-Prima Școală Română 1879
494	Împrejmuire Călărași
495	Infrasuct.de apă potabilă zona Reif
496	Instalație canalizare exr.str.Teilor
497	Instalație de iluminat exterior și bransament electric la Târgul de animale vii
498	Instalație de încălzire Casa de Cultură IONEL FLOAȘIU
499	Instalații electr.la st.Poiana
500	INTERNAT I C.T.Victor Ungureanu- str Laminoriștilor nr 115, suprafața construită la sol 599 mp,suprafața construită desfășurată 2319 mp, regim de înălțime P+4, număr cadastral 54840-C1
501	INTERNAT II C.T.Victor Ungureanu -Bloc locuințe sociale str. Laminoriștilor 115- suprafața construită la sol 589mp,suprafața construită desfășurată 2314 mp regim de înălțime P+4, număr cadastral 54840-C2
502	INTUBARE PĂRĂU RACOȘA-str Laminoriștilor și str Salcâmului
503	Loc de recreere parc și fântână
504	Lucrări edilitare G1-G3
505	MAGAZIE MATERIALE ȘCOALA GIMNAZIALĂ MIHAI VITEAZU-str Gh Barițiu nr 57 -suprafața de 46 mp,identificată cu nr cadastral 54376-C3
506	Modernizare bloc locuințe sociale Str. Gh. Barițiu
507	Modernizare sistem de iluminat str Gh Barițiu
508	Modernizare sistem iluminat Al Făcliei
509	Modernizare sistem iluminat str A Iancu-Eminescu
510	Modernizare sistem iluminat str Al Constructorilor
511	Modernizare sistem iluminat str Al Vânătorilor
512	Modernizare sistem iluminat str Aviatorilor
513	Modernizare sistem iluminat str Griviței
514	Modernizare sistem iluminat str Mureșului
515	Modernizare sistem iluminat str Plopilor
516	Modernizare sistem iluminat str Republicii
517	Modernizare sistem iluminat str Retezatului
518	Monument destinat aviatorilor militari
519	OBOR+OSER
520	PĂDURE VALEA IERII
521	PALAT CULTURAL IONEL FLOAȘIU- str Tricolorului nr 1, teren în suprafață de 1746 mp,număr cadastral 50531 și construcție C1 înscrisă în CF 50531-C1 / Clădire PALAT CULTURAL IONEL FLOAȘIU- Piața Tricolorului nr. 1
522	Panou afișaj cu casetă luminoasă Palatul Cultural
523	Panou afișaj stradal circular din beton - str 1 Decembrie 1918- mag Peny
524	Panou afișaj stradal circular din beton -inters. 1 Dec 1918 cu Gh Barițiu
525	Panou afișaj stradal circular din beton -P-ța M.Viteazu-Banca Transilvania
526	Panou afișaj stradal circular din beton -str Laminoriștilor -mag Rombiz
527	Panou de afișaj stradal circular din beton - intersecția str Gh Barițiu -Complex nou
528	Panou de afișaj stradal circular din beton intersecția str Lam cu str Băii
529	Panou de afișaj stradal circular din beton intersecția str Retezatului cu str A Vlaicu
530	Panou de afișaj stradal circular din beton intersercția str Lam -magazinul Lidl

531	Panou de afișaj stradal tip stâlp metalic str Gării-stație auto
532	Panou de afișaj stradal tip stâlp metalic str Lam -bloc Turn
533	Panou de afișaj stradal tip stâlp metalic str Mureșului -str Plopilor Fântână arteziană
534	Panou de afișaj stradal tip stâlp metalic str Parcului -Hala Agroalimentară
535	Parcaje plat.bet.-zona SE
536	Parcaje platf.betonată bl.A+B
537	Parcare str Aleea Făcliei nr 2 -suprafață 525 mp, nr locuri de parcare =16
538	PĂȘUNE STAȚIA 110 W
539	PIAȚA DE SE
540	PIAȚA MARE -Construcție administrativă P-ța Unirii nr 22A - 8 birouri, sup=126mp, CF 53663, nr cad 53663-C
541	PIAȚA MARE- Hala agroalimentară P-ța Unirii nr 22 A sup =745mp, CF 53663, nr cad.53663-C1
542	PLATFORMĂ P-ȚA UNIRII
543	PLATFORMĂ RAMPĂ ECOLOGICĂ
544	POD PESTE ARIEȘ
545	Pod peste pârâul Racoșa -str Iancu Jianu
546	Policlinica str.V.GOLDIȘ 6- CF 7896 nr cadastral 2297, sup=731mp
547	Punct gosp.bl.D P-ța.M.Viteazu
548	Punct gospodăresc bl.E 120
549	PUNCT GOSPODĂRESC ZONA G80-str Laminoriștilor nr 9 BI G80
550	Rac.canal bl.F1
551	Rac.canal bl.L5
552	Rac.canal bl.R
553	Racord apă bl.N28 str.1 Dec.1918
554	Racord apă bl.N'str.1Dec.1918
555	Racord canal
556	Racord canal bl. L str.Griviței
557	Racord canal bl.A 100 ap.-SE
558	Racord canal bl.B2
559	Racord canal bl.B3 str.Barițiu
560	Racord canal bl.C
561	Racord canal bl.C str.Aviatorilor
562	Racord canal bl.C str.Lamin.
563	Racord canal bl.D
564	Racord canal bl.D și L6
565	Racord canal bl.D tr.VI-X
566	Racord canal bl.E
567	Racord canal bl.F1
568	Racord canal bl.F1 zona SE
569	Racord canal bl.F13-F17
570	Racord canal bl.F14 str.Șant.
571	Racord canal bl.F14,15,16
572	Racord canal bl.F15-zona SE
573	Racord canal bl.F16
574	Racord canal bl.F2"
575	Racord canal bl.F3-zona SE
576	Racord canal bl.F4
577	Racord canal bl.F5

578	Racord canal bl.F8
579	Racord canal bl.F9
580	Racord canal bl.G
581	Racord canal bl.H str.Gh.Barițiu
582	Racord canal bl.H1
583	Racord canal bl.H2
584	Racord canal bl.J str.Griviței
585	Racord canal bl.J1
586	Racord canal bl.J3
587	Racord canal bl.J4
588	Racord canal bl.K str.Griviței
589	Racord canal bl.K2
590	Racord canal bl.K3 zona SE
591	Racord canal bl.L str.Gh.Barițiu
592	Racord canal bl.L1
593	Racord canal bl.L1 P-ța M.Vit.
594	Racord canal bl.L2 str.P.M.Viteazu
595	Racord canal bl.L2 zona SE
596	Racord canal bl.L4
597	Racord canal bl.M str.Griviței
598	Racord canal bl.M zona SE
599	Racord canal bl.N1 str.Republicii
600	Racord canal bl.N2
601	Racord canal bl.N3
602	Racord canal bl.N-N' 1 Dec.191
603	Racord canal bl.S1
604	Racord canal bl.T1,T2
605	Racord canal bl.T5 zona SE
606	Racord canal bl.U1 str.P.M.Viteazu
607	Racord canal bl.U2
608	Racord canal bl.X-Y
609	Racord canal L3
610	Racord canal PG
611	Racord canal PG-CT8
612	Racord canal Republicii 37ml
613	Racord canal str.Griviței bl.A
614	Racord canal zona SE
615	Racord canal,canaliz.ext.bl.B
616	Racord electric la Punct gosp.
617	Racord electric la st.epurare
618	Racord.canal
619	Racord.canal bloc
620	Racordare rețea energie electrică cartier nou Șarăt
621	Racorduri canal bl.T9
622	Racorduri canal dif.străzi
623	Racorduri canal dif.străzi
624	Reabilitare canalizare str. Liviu Rebreanu
625	Reabilitare iluminat stâlpi ornamentali str Băii

626	REABILITARE POD PESTE PĂRĂUL RACOȘA
627	Reabilitare rețea apă Str.Luncii Tronson I
628	Reabilitare rețea apă str.LUNCII TRONSON II
629	Reabilitare rețea apă str.LUNCII TRONSON III
630	REMIZA PSI
631	Reproiectare, reparare și execuție rețea gaze naturale, la Palatul Cultural
632	Ret.ext.canal bl.R
633	Ret.ext.canal bloc.
634	Rețea aducțiune UZINA POIANA
635	Rețea alim.cu apă cartier LUT
636	Rețea alim.cu apă str.REPUBLICII fn Colonia 110
637	Rețea alimentare apă Colonia Maria
638	Rețea alimentare apă str.Florilor
639	Rețea alimentare apă str.Ialomitei(Lut)
640	Rețea alimentare apă str.Iancu Jianu
641	Rețea alimentare cu apă cartier LUT
642	Rețea alimentare cu apă Fundătura P.Maior
643	Rețea alimentare cu apă str.V.GOLDIȘ COLONIE
644	Rețea alimentare str. Ștefan cel Mare
645	REȚEA APĂ STR. TEILOR
646	REȚEA APĂ STR.L.REBREANU
647	REȚEA APĂ STR.M.EMINESCU
648	Rețea canal str.Eroilor
649	Rețea canal str.Florilor
650	Rețea canalizare str. Dobrogeanu Gherea
651	REȚEA CANALIZARE STR.GH.LAZĂR
652	Rețea canalizare str.Luncii
653	Rețea canalizare str.LUNCII
654	Rețea canalizare str.MIORIȚEI
655	Rețea canalizare str.P.Maior
656	Rețea canalizare str.PĂRĂULUI
657	REȚEA CANALIZARE STR.REPUBLICII
658	REȚEA CANALIZARE STR. T.ARGHEZI,Z.STANCU,P.SANDOR,I
659	Rețea canalizare str.V.GOLDIȘ
660	Rețea canalizare str.Viitorului
661	REȚEA CANALIZARE ZONA REIF -teren suprafața 5640 mp și construcțiile bazin de retenție cu suprafață construită de 1259.04 mp, cadastru 52815-C1 stație pompare, clădire pe 2 nivele cu suprafața construită de 53 mp cu nr cadastral 52815-C2
662	REȚEA DE ALIM.APĂ POTABILĂ FD.TRAIAN
663	REȚEA DE ALIM.CU APĂ POTABILĂ STR.E.RACOVIȚĂ
664	REȚEA DE ALIM.CU APĂ POTABILĂ STR.INDEPENDENȚEI
665	Rețea de alimentare cu energie electrică str Academician David Prodan
666	Rețea de alimentare cu energie electrică platforma betonată din Parcul Municipal Câmpia Turzii
667	Rețea de alimentare cu energie electrică str Ioan Vasinca
668	Rețea de colectare și transport ape uzate str I Agârbiceanu
669	Rețea elect.de joasă tensiune
670	Rețea electrică str.GEORGE ENESCU



671	Rețea energie electrică str.G.Coșbuc
672	Rețea iluminat pt.pista de biciclete din Parcul Mun.C.Turzii(24 de stâlpi)
673	Rețea iluminat public și a căilor de acces zona ind Reif-stâlpi,corpuri de iluminat și cabluri de energie electrică
674	REȚEA ILUMINAT PUBLIC STR.N.TITULESCU - STR.E.RACOVIȚĂ
675	Rețea iluminat str. G. Enescu
676	Rețea iluminat str. Iancu Jianu
677	REȚEA ILUMINAT STR.G.ENESCU - VIITORULUI
678	Rețea iluminat str.G.ENESCU capăt
679	Rețele apă bl.F+G
680	Rețele apă exterioare blocuri
681	Rețele apă incintă bl.U,I,K,L
682	Rețele apă incintă-azb.A+B
683	Rețele apă str.Baba Novac
684	Rețele apă str.N.Bălcescu
685	Rețele apă str.Onești
686	Rețele apă str.P.Maior
687	Rețele apă str.Traian
688	Rețele apă,brans.apă bl.B1 Aviatorilor
689	Rețele canal bl.F4,F5,X
690	Rețele canal bl.T6
691	Rețele canal blocuri
692	Rețele canal incintă bl.J3
693	Rețele canal la deviere pasaj
694	Rețele canal zona SE
695	Rețele canaliz.rac.canal bl.B1
696	Rețele canalizare Șarăt
697	REȚELE DE APĂ
698	Rețele electrice la St.Ep.
699	Rețele ext.canal bl.G și CT
700	Rețele.apă str.Fluturilor+Abatorului
701	Rețele.apă str.Porumbelului
702	Rețele.apă str.Salcâmului
703	Rețele.apă str.Trandafirilor
704	Rezervor 5000 mc Călărași
705	Rezervor paralelipipedic 15000
706	SALA DE SPORT - Piața Tricolorului nr 2 (club)-clădire Sala Sporturilor „IOAN STANATIEV,,, teatru de vară, terasă / Clădire Sala Sporturilor „IOAN STANATIEV,,,-Piața Tricolorului nr. 2
707	SALA SPORT COLEGIUL TEHNIC VICTOR UNGUREANU-str Laminoriștilor nr 115, suprafața construită sol 564 mp,regim de înălțime P, număr cadastral 54839-C4
708	Sala Sport Școala AVRAM IANCU
709	SALA SPORT ȘCOALA GIMNAZIALĂ MIHAI VITEAZU- str GH BARIȚIU nr 57-suprafața 1101 mp,identificată cu nr cadastral 54376-C2
710	Sistemat.verticală bl.C
711	Sistematizare verticală bl.E12
712	SISTEME ALIM.CU APĂ STR.CIOCÂRLIEI
713	SISTEME ALIM.CU APĂ STR.N.TITULESCU
714	SISTEME ALIM.EN.TERMICĂ GR.8

715	SISTEME ALIM.EN.TERMICĂ ȘC.MIHAI VITEAZU
716	Sisteme alimentare cu energie termică
717	St.a II a pompare apă captată
718	St.clorinare Călărași
719	St.de pompare Călărași
720	St.pompare apa captată Călărași
721	Stâlp City 2FSE
722	Stâlp City 2FSE
723	Stâlp City 2FSE
724	Stâlp City 2FSE
725	Stâlp City 2FSE
726	Stâlp City 2FSE
727	Stâlp City 2FSE
728	Stâlp City 2FSE
729	Stâlp City 2FSE
730	Stâlp City 2FSE
731	Stâlp City 2FSE
732	Stâlp City 2FSE
733	Stâlp City 2FSE
734	Stâlp City 2FSE
735	Stâlp City 2FSE
736	Stâlp City 2FSE
737	Stâlp City 2FSE
738	Stâlp City 2FSE
739	Stâlp City 2FSE
740	Stâlp City 2FSE
741	Stâlp City 2FSE
742	Stâlp City 2FSE
743	Stâlp City 2FSE
744	Stâlp City 2FSE
745	Stâlp City 3FSE
746	Stâlp City 3FSE
747	Stâlp ornamental de iluminat City cod 2FS
748	Stâlp ornamental de iluminat City cod 2FS
749	Stâlp ornamental de iluminat City cod 2FS
750	Stâlp ornamental de iluminat City cod 2FS
751	Stâlp ornamental de iluminat City cod 2FS
752	Stâlp ornamental de iluminat City cod 2FS
753	Stâlp ornamental de iluminat City cod 2FS
754	Stâlp ornamental de iluminat City cod 2FS
755	Stâlp ornamental de iluminat City cod 2FS
756	Stâlp ornamental de iluminat City cod 2FSE
757	Stâlp ornamental de iluminat City cod 2FSE
758	Stâlp ornamental de iluminat City cod 2FSE
759	Stâlp ornamental de iluminat City cod 2FSE
760	Stâlp ornamental de iluminat City cod 2FSE
761	Stâlp ornamental de iluminat City cod 2FSE
762	Stâlp ornamental de iluminat City cod 2FSE

763	Stâlp ornamental de iluminat City cod 2FSE
764	Stâlp ornamental de iluminat City cod 2FSE
765	Stâlp ornamental de iluminat City cod 2FSE
766	Stâlp ornamental de iluminat City cod 2FSE
767	Stâlp ornamental de iluminat City cod 2FSE
768	Stâlp ornamental de iluminat City cod 2FSE
769	Stâlp ornamental de iluminat City cod 2FSE
770	Stâlp ornamental de iluminat City cod 2FSE
771	Stâlp ornamental de iluminat City cod 2FSE
772	Stâlp ornamental de iluminat City cod 2FSE
773	Stâlp ornamental de iluminat City cod 2FSE
774	Stâlp ornamental de iluminat City cod 2FSE
775	Stâlp ornamental de iluminat City cod 2FSE
776	Stâlp ornamental de iluminat City cod 3FS
777	Stâlp ornamental de iluminat City cod 3FS
778	Stâlp ornamental de iluminat City cod 3FS
779	Stâlp ornamental de iluminat City cod 3FS
780	Stâlp ornamental de iluminat City cod 3FS
781	Stâlp ornamental de iluminat City cod 3FS
782	STAȚIE DE POMPARE
783	STAȚIE DE SORTARE DEȘEURI
784	STAȚIE DE SORTARE DEȘEURI-28 puncte colectare deșeuri 319.2 mp
785	STAȚIE FILTRARE
786	STAȚIE FILTRARE APĂ
787	Statuia Mihai Viteazul
788	Stâlpi ornamentali iluminat parc municipal (26 stâlpi metalici-5 tronsoane)
789	Strada Alea Castanilor -teren intravilan neîmprejmuit, CF 55003 Câmpia Turzii, nr cadastral 55003, suprafața 1880 mp, lungime 203 m
790	Strada Alea Constructorilor - teren intravilan neîmprejmuit, CF 55002 Câmpia Turzii, nr cadastral 55002, suprafața 2223 mp, lungime 301 m
791	Strada Alea Făcliei - teren intravilan neîmprejmuit, CF 54998 Câmpia Turzii, nr cadastral 54998, suprafața 1124 mp, lungime 159 m.
792	Strada Alea Vânătorilor -teren intravilan neîmprejmuit, CF 54999 Câmpia Turzii, nr cadastral 54999, suprafața 1512 mp, lungime 273 m
793	Strada Aurel Vlaicu -teren intravilan neîmprejmuit, CF nr 54943 Câmpia Turzii, nr cadastral 54943, în suprafață de 16598 mp, lungime 1452 m.
794	Strada Aviatorilor - teren intravilan neîmprejmuit, suprafața 1613 mp, CF 55001 Câmpia Turzii, număr cadastral 55001, lungime 185 m.
795	Strada Avram Iancu - teren intravilan neîmprejmuit, drum public, CF 55066 Câmpia Turzii, nr cadastral 55066, suprafața 10303 mp, lungime 817 m
796	Strada Axente Sever - teren intravilan neîmprejmuit , CF 55004 Câmpia Turzii, număr cadastral 55004, suprafața 2569 mp, lungime 157 m
797	Strada Calea Turzii (tronson I) - teren intravilan CF 55046 Câmpia Turzii, număr cadastral 55046, suprafața 3329 mp, lungime 240 m
798	Strada Ciocârliei - teren intravilan împrejmuit, CF 55043 Câmpia Turzii, număr cadastral 55043, suprafața 2315 mp, lungime 213 m
799	Strada Dr.Ioan Rațiu -teren intravilan neîmprejmuit, drum public, număr cadastral 54874 ptr suprafața 7673 mp, număr cadastral 54884 ptr suprafața 7504 mp, suprafața totală 15177 mp, lungime 1153 m
800	Strada Gării- teren intravilan neîmprejmuit, drum public, CF 54880 Câmpia Turzii, nr cadastral 54.880, în suprafață de 3866mp, lungime 156 m
801	Strada George Coșbuc - teren intravilan neîmprejmuit drum public, CF nr 54954 Câmpia Turzii, nr cadastral 54954 suprafața 6850 mp, CF 54973 Câmpia Turzii, nr

	cadastral 54973 suprafața 5616 mp, suprafața totală 12466 mp, lungime 1007 m
802	Strada Gheorghe Barițiu -teren intravilan neîmprejmuit, drum public, CF 54862 Câmpia Turzii, număr cadastral 54862, suprafața 3110 mp, CF 54863 Câmpia Turzii, nr cadastral 54863 suprafața 12808mp, suprafața totală 15918 mp, lungime 1327 m
803	Strada Ialomiței - teren intravilan neîmprejmuit, drum public, CF 54877 Câmpia Turzii, număr cadastral 54877, suprafața 1117 mp, CF 54879 Câmpia Turzii nr cadastral 54879 suprafața 2874 mp, suprafață totală 3991 mp, lungime 517 m
804	Strada Iancu Jianu (tronson pod Racoșa - pod Arieș) teren intravilan neîmprejmuit, drum public, CF 54883 Câmpia Turzii, număr cadastral 54883, suprafața 18530 mp, lungimea 1609 m
805	Strada Lazăr Gheorghe - teren intravilan neîmprejmuit, CF 54923 Câmpia Turzii, număr cadastral 54923, în suprafață de 9080 mp, lungime 917 m
806	Strada Lucian Blaga - teren intravilan neîmprejmuit, CF nr 54945 Câmpia Turzii, nr.cadastral 54945 suprafața de 2326 mp, lungime 203 m
807	Strada Nicolae Titulescu--teren intravilan neîmprejmuit, CF nr 54924 Câmpia Turzii, nr cadastral 54924 suprafața 4959 mp, CF 54977 Câmpia Turzii nr cadastral 54977 suprafața 826 mp, CF nr 54934 Câmpia Turzii nr cadastral 54934 suprafața 6857 mp, CF 54984 nr cadastral 54984 suprafața 1120 mp, CF 54976 Câmpia Turzii, nr cadastral 54976 suprafața 754 mp suprafața totală 14516 mp, lungime 1344 m
808	Strada Nouă -teren intravilan neîmprejmuit, CF 55005 Câmpia Turzii,număr cadastral 55005, suprafața 3357 mp, lungime 232 m
809	Strada Parcului - teren intravilan neîmprejmuit, CF 54989 Câmpia Turzii, nr cadastral 54989 suprafața 9774 mp, lungime 665 m
810	Strada Petru Maior - teren intravilan neîmprejmuit, CF 55041 Câmpia Turzii, număr cadastral 55041, suprafața 5996 mp, lungime 510 m
811	Strada Republicii - teren extravilan neîmprejmuit, drum public, CF 54886 Câmpia Turzii, nr cadastral 54886, suprafața 6691 mp, teren extravilan neîmprejmuit, drum public CF 54933 Câmpia Turzii, nr cadastral 54933 suprafața 3078 mp, teren intravilan neîmprejmuit, drum public, CF 54868 Câmpia Turzii, nr cadastral 54868, suprafața 12879 mp, suprafața totală 22648 mp, lungime 2116 m
812	Strada Retezatului- teren intravilan neîmprejmuit, CF 55000 Câmpia Turzii, nr cadastral 55000, suprafața 4730 mp, lungime 275 m
813	Strada Școlii -teren intravilan împrejmuit CF 55044 Câmpia Turzii, nr cadastral 55044, suprafața 1697 mp, lungime 156 m
814	Strada Simion Bărnuțiu - număr cadastral 54922, suprafața 2843 mp, lungime 266 m
815	Strada Țebea- teren intravilan neîmprejmuit, CF 55037 Câmpia Turzii, nr cadastral 55037, suprafața 1919 mp, lungime 180 m
816	Strada Teilor -prelungire-suprafață 2453 mp, identificat cu nr topografic 228/2/16, 228/3/1/2/16, 228/3/2/2/16, CF nr 51295 Câmpia Turzii, HCL 104/24.05.2018
817	Strada Traian - teren intravilan neîmprejmuit, drum public, CF 54881 Câmpia Turzii, număr cadastral 54881, în suprafață de 8213 mp, lungime 943 m
818	Strada Tudor Vladimirescu -teren extravilan neîmprejmuit, drum public, CF 54861 Câmpia Turzii, nr cadastru 54861 suprafața 333 mp, teren intravilan neîmprejmuit, drum public, CF nr 54864 Câmpia Turzii, nr cadastral 54864 suprafață 19819 mp, suprafață totală 20152 mp, lungime 1737 m
819	Strada Vasile Goldiș - teren intravilan neîmprejmuit, drum public, CF 54885 Câmpia Turzii, nr cadastral 54885, suprafața 1082 mp, CF 54876 Câmpia Turzii, nr cadastral 54876, suprafața 2013 mp, CF 54873 Câmpia Turzii, număr cadastral 54873, suprafața 3565 mp, suprafața totală 6660 mp, lungime 728 m
820	ȘTRANDUL ORAȘULUI
821	Străzi asfaltate
822	Străzi pietruite
823	Subtraversare cond.600 ISCT
824	Tablou electric - TDRI 0.4kV zona Industrială Reif
825	TEATRU DE VARĂ C.T.V UNGUREANU
826	Teren Cimitir 110-tarlaua 16 -teren extravilan suprafața 61400 mp identificat cu

	număr cadastral 54581
827	TEREN STR.A. IANCU 8 (fost Dispensar TBC) PV predare primire 28.01.2015 Cf HCL 19/28.02.2013
828	TEREN STR.GH.BARIȚIU, OȚELARILOR, RETEZAT,A.VLAIC
829	TEREN AFERENT CORP C IMOBIL PAVEL DAN
830	Teren aferent Internatelor I și II - teren intravilan împrejmuit, Câmpia Turzii , str Laminoriștilor nr 115, sup = 3390 mp, CF 54840 Câmpia Turzii nr cadastral 54840
831	Teren amenajare pistă Skate Park- teren intravilan neîmprejmuit, sup = 2950 mp CF 55101 Câmpia Turzii nr cadastral 55101 anul dobândirii 2015
832	TEREN ARABIL BALTA+PLOPI
833	TEREN ARABIL POMPE
834	Teren cale de acces str Gh Barițiu nr 22-24, sup =86 mp CF 54023
835	TEREN CASA DE CULTURĂ,SALA SPORTURILOR -str P-ța Tricolorului nr 2, teren intravilan suprafața 3693 mp identificat cu nr cadastral 52736
836	TEREN CASTEL DE APĂ str Constructorilor nr 4A
837	TEREN CENTRALA TERMICĂ 1
838	TEREN CENTRALA TERMICĂ 10 sup=1578 mp, nr cadastral 51343
839	TEREN CENTRALA TERMICĂ 2
840	TEREN CENTRALA TERMICĂ 4
841	TEREN CENTRALA TERMICĂ 5 -sup=554 mp, nr cadastral 53758
842	TEREN CENTRALA TERMICĂ 6
843	Teren construire locuințe -Cartier Șarăt sup=19777 mp CF 53117, nr cad 53117
844	Teren construire spații comerciale-Cartier Șarăt sup=1244 mp, CF 53117, nr cad 53117
845	Teren construire spații medicale-Cartier Șarăt, sup=1231 mp, CF 53117, nr cad 53117
846	Teren cotă parte casa de oaspeți (inv 16185) Str. 1 Dec. 1918 CF 50531 ST=140 mp
847	Teren Fântâna Arteziană -strada Gării, teren intravilan neîmprejmuit, suprafața 74 mp,CF 55067 Câmpia Turzii, număr cadastral 55067
848	TEREN GRĂDINIȚA Pinocchio - structura 2- str.I. AGÂRBICEANU nr 13- teren intravilan împrejmuit, suprafața 1060 mp, identificat cu număr cadastral 55049
849	Teren intravilan str Băii nr 1-P-ța M Viteazu nr 1/2, supraf 338 mp, CF 50371 Câmpia Turzii nr cadastral 50371
850	TEREN NEPRODUCTIV
851	Teren Obor str.G.Coșbuc nr 26 sup -12363 mp CF53220,53221,53263, HCL 29/23.03.2017
852	Teren Parc Municipal- teren intravilan neîmprejmuit sup =188341mp, CF 55136 Câmpia Turzii,nr cadastral 55136
853	Teren pentru construire ,, Centru Social de Zi,, -teren intravilan împrejmuit, sup =6088 mp, CF 55137 Câmpia Turzii nr cadastral 55137, anul dobândirii 2015
854	Teren pentru construire grădiniță- teren intravilan împrejmuit, sup = 3945 mp, CF 55104 Câmpia Turzii, nr cadastral 55104, anul dobândirii 2015
855	TEREN POWER PACK-str Laminoriștilor , sup=2864 mp,CF 53903 nr cad 53903
856	TEREN P-ȚA M.VITEAZUL- parcul mic top 412/1 - sup 4500mp
857	TEREN REȚELE DE APĂ
858	Teren sport Vișoara sup=8108mp, CF 50437 Câmpia Turzii, număr topografic 50518
859	TEREN STAȚIE DE EPURARE
860	TEREN STAȚIE DE POMPARE BARIȚIU
861	Teren str 1 Dec, Parcului ,Teilor CF 142 - 24675mp
862	Teren str 1 Decembrie 1918 nr 4 sup=2397 mp CF 54023 (curte clădire finanțe)
863	Teren str Fundătura Traian nr 50 A, 50B,50C, supraf =292 mp, CF 53923 nr top

	814/b/1/1/4/5
864	TEREN str Laminoriștilor 145
865	Teren -str Regina Maria sup=3596 mp, CF 50317,nr cad 50317, CF 53835,nr cad 53835
866	TEREN STR. BĂII - STR.V. ALEXANDRI
867	TEREN STR. LAMINORIȘTILOR NR.2
868	TEREN STR. V. ALECSANDRI NR.1 (remiza)
869	TEREN STR.1 DEC.1918 - GH.BARIȚIU - PĂCII
870	TEREN STR.1 DEC.1918, GRIVIȚEI, MUREȘULUI, REPUBL.
871	TEREN STR.A.VLAICU, A.MUREȘAN,LAM.,P-ȚA M.VITEAZUL
872	TEREN STR.LAMINORIȘTILOR - A.MUREȘAN
873	TEREN STR.NOUĂ - A. MUREȘANU BL.T1,2,6,7
874	TEREN STR.NOUĂ - A.MUREȘANU BL.O1-O3
875	TEREN STR.PARCULUI - BĂII - 1 DEC. 1918
876	TEREN STR.SAMUEL MICU - N. TITULESCU
877	TEREN STR.T.VLADIMIRESCU - 1 DEC.1918
878	TEREN STR.TEILOR - PARCULUI - G.COȘBUC
879	TEREN STR.TEILOR-PARCULUI-COȘBUC
880	Teren -Strada Ioan Vasinca -CF 53152 Câmpia Turzii, număr cadastral 53152, suprafața 3170mp, lungime 396 m
881	Teren Ștrand CF 50744 - 42190mp
882	TEREN SURSA APĂ CĂLĂRAȘI
883	TEREN SURSA APĂ POIANA
884	TEREN SURSA DE APĂ HĂȘDATE
885	TEREN TENIS - str. ALEEA CASTANILOR- teren intravilan, suprafața de 1277 mp, CF 50526 cu nr topografic 599/6/1/2, 667/6/1/2, 670/a/6/1/2
886	TEREN TENIS „Vaida Gavrilă,, - str.Al Castanilor, teren de tenis cu suprafața construită la sol de 1167 mp, având număr cadastral C2, număr topografic 599/6/1/2, 667/6/1/2, 670/a/6/1/2-C2, magazie materiale cu suprafața construită la sol de 55 mp identificată cu număr cadastral C1, număr topografic 599/6/2, 667/6/1/2, 670/a/1/2-C1 - HCL 38/29.03.2018
887	Teren ZONA AGREMENT -teren extravilan împrejmuit, în vecinătatea râului Arieș, între stația de Epurare și limita administrativă dintre municipiul Câmpia Turzii și Luna, suprafața în acte 321350 mp, suprafața măsurată 312465 mp, identificată cu număr cadastral 54568
888	Teren zona circulației și spații verzi cartier Șarăt sup =6169 mp CF53117 nr cad 53117
889	TERENURI BRANȘAMENTE
890	TERENURI RAMPĂ DE REZIDURI MENAJERE- str Laminoriștilor nr 248A, sup= 50861 mp,CF 52985 nr cad 52985, CF 53902,nr cad 53902
891	TERENURI REȚELE DE CANALIZARE
892	TERENURI REȚELE DE ÎNCĂLZIRE
893	Transformator energie electrică -trafo 20/0.4kV, 630 kVA zona Industrială Reif
894	Trotuare și alei bl.C-zona SE
895	VESTIAR TEREN TENIS COLEGIUL TEHNIC VICTOR UNGUREANU-str Laminoriștilor nr.115, suprafața construită la sol 78 mp, regim de înălțime P, număr cadastral 54839-C5

**ANEXA NR. 5 LA STATUTUL MUNICIPIULUI CÂMPIA TURZII**

**COMPONENȚA NOMINALĂ, PERIOADA/PERIOADELE DE EXERCITARE A MANDATELOR ALEȘILOR LOCALI DE LA NIVELUL  
MUNICIPIULUI CÂMPIA TURZII  
CONSILIERI LOCALI  
-MANDATUL 2004 - 2008**

Nr. crt	Nume și prenume	Apartenență politică	Perioadă
1	BORDEA MARIUS	PSD	25.06.2004-19.06.2008
2	POP PETRE	PSD	25.06.2004-19.06.2008
3	GAL SAMOILĂ	PSD	25.06.2004-19.06.2008
4	TULAI IOAN	PSD	25.06.2004-19.06.2008
5	GAL AVRAM	PSD	25.06.2004-19.06.2008
6	SĂRMĂȘAN DORINA	PSD	25.06.2004-19.06.2008
7	SĂLĂGEAN ANTON	PSD	25.06.2004-19.06.2008
8	POPOVICI CORNEL	PSD	25.06.2004-19.06.2008
9	ARMENEAN DANIEL	PSD	25.06.2004-19.06.2008
10	BUKKEI GLIGOR	UDMR	25.06.2004-19.06.2008
11	ANTAL I. ADRIAN	Al. DA-PNL	25.06.2004-19.06.2008
12	HAIUC I. CRISTIAN	Al. DA- PD	25.06.2004-19.06.2008
13	BORZA R. FLORIN	Al. DA- PD	25.06.2004-19.06.2008
14	LAZĂR GHEORGHE	Al. DA-PNL	25.06.2004-19.06.2008
15	TULAI ALEXANDRU	PRM	25.06.2004-19.06.2008
16	IGNAT VASILE	PRM	25.06.2004-19.06.2008
17	CÂMPIAN VIRGIL	PRM	25.06.2004-19.06.2008
18	GIURGIU TRAIAN	PUR	25.06.2004-19.06.2008
19	HODREA CORNEL	PUR	25.06.2004-19.06.2008

**COMPONENȚA NOMINALĂ, PERIOADA/PERIOADELE DE EXERCITARE A MANDATELOR ALEȘILOR LOCALI DE LA NIVELUL  
MUNICIPIULUI CÂMPIA TURZII CONSILIERI LOCALI  
MANDATUL 2008 - 2012**

<b>Nr. crt</b>	<b>Nume și prenume</b>	<b>Apartenență politică</b>	<b>Perioadă</b>
1	ARMENEAN DANIEL	PSD	19.06.2008-22.06.2012
2	BORDEA MÂNDRUȚIU ROMAN MARIUS	PSD	19.06.2008-22.06.2012
3	BRETOIU VASILE-HORAȚIU	PD-L	19.06.2008-22.06.2012
4	FILIP REMUS	PD-L	19.06.2008-22.06.2012
5	GAL AVRAM -MARIUS	FD	19.06.2008-20.11.2008
6	GAL SAMOILĂ	FD	19.06.2008-22.06.2012
7	GHEMEȘ SABIN-MARCEL	PD-L	19.06.2008-22.06.2012
8	GIURGI IOAN	FD	19.06.2008-22.06.2012
9	HAIUC IOAN-CRISTIAN	PD-L	19.06.2008-22.06.2012
10	MOLDOVAN IOAN	PD-L	19.06.2008-19.04.2012
11	MORAR MARIAN	PIN	19.06.2008-22.06.2012
12	NEMETI ANDREI	UDMR	19.06.2008-22.06.2012
13	POP PETRE	PSD	19.06.2008-22.06.2012
14	STĂNILĂ GHEORGHE	PD-L	19.06.2008-22.06.2012
15	ȘANDOR IOSIF	PNL	19.06.2008-24.02.2011
16	TULAI ALEXANDRU	PRM	19.06.2008-22.06.2012
17	TULAI IOAN	PSD	19.06.2008-22.06.2012
18	VĂSIE CĂTĂLIN -EUGEN	PD-L	19.06.2008-22.06.2012
19	VITUS IOAN	UDMR	19.06.2008-22.06.2012
20	DEAK FRANCISC	FD	18.12.2008-22.06.2012
21	LOJIGAN DORIN NICOLAE	PNL	24.03.2011-22.06.2012
22	POP MIHAI DAN	PNL	19.04.2012-22.06.2012



**COMPONENȚA NOMINALĂ, PERIOADA/PERIOADELE DE EXERCITARE A MANDATELOR ALEȘILOR LOCALI DE LA NIVELUL  
MUNICIPIULUI CÂMPIA TURZII  
CONSILIERI LOCALI  
MANDATUL 2012 - 2016**

Nr. crt	Nume și prenume	Apartenență politică	Perioadă
1	POP PETRE	USL Cluj PSD+PNL	22.06.2012-22.11.2012
2	LOJIGAN DORIN-NICOLAE	USL Cluj PSD+PNL	21.08.2014-10.12.2015
3	GAL SAMOILĂ	USL Cluj PSD+PNL	22.06.2012-22.06.2016
4	VARGA NICOLAE-MIRCEA	USL Cluj PSD+PNL	22.06.2012-22.11.2012
5	RECE GHEORGHE-IULIAN	USL Cluj PSD+PNL	22.06.2012-22.06.2016
6	PĂTRUȚIU MIHAIL-IULIU	USL Cluj PSD+PNL	22.06.2012-22.06.2016
7	POPESCU FLORIN	USL Cluj PSD+PNL	22.06.2012-22.06.2016
8	HAUDUC IOAN CRISTIAN	PDL	22.06.2012-22.06.2016
9	BRETOIU VASILE-HORAȚIU	PDL	22.06.2012-22.06.2016
10	GHEMEȘ SABIN-MARCEL	PDL	22.06.2012-22.06.2016
11	PANTEA CORNELIA	PDL	22.06.2012-22.06.2016
12	FILIP RĂMUS	PDL	22.06.2012-11.05.2016
13	SPĂTARIU ADRIAN-PETRICĂ	PC	22.06.2012-30.06.2014
14	SĂLĂJEAN ALIN-VALENTIN	PC	22.06.2012-22.06.2016
15	GIURGIU ILIE	PC	22.06.2012-22.06.2016
16	DEAK FRANCISC	PPDD	22.06.2012-22.06.2016
17	TOT VASILE SIMION	PPDD	22.06.2012-22.06.2016
18	BENE ANDREI	UDMR	22.06.2012-22.06.2016
19	CSUTAK LUDOVIC	UDMR	22.06.2012-22.06.2016
20	VARODI IOAN	USL Cluj PSD+PNL	22.11.2012-22.06.2016
21	UJOREAN MONICA	USL Cluj PSD+PNL	22.11.2012-22.06.2016
22	GAL AVRAM MARIUS	PC	30.06.2014-17.12.2015
23	ANDREȘ MIRCEA ADRIAN	PC	21.01.2016-22.06.2016

**COMPONENTA NOMINALĂ, PERIOADA/PERIOADELE DE EXERCITARE A MANDATELOR ALEȘILOR LOCALI DE LA NIVELUL  
MUNICIPIULUI CÂMPIA TURZII CONSILIERI LOCALI  
-MANDATUL 2016 - 2020**

Nr. crt	Nume și prenume	Apartenență politică	Perioadă
1	ANTAL IOSIF ADRIAN	PNL	22.06.2016-26.10.2017
2	BRADU OVIDIU DAN	PNL	22.06.2016-28.06.2018
3	BRETOIU VASILE HORATIU	PMP	22.06.2016-20.12.2016
4	CIOBANU OCTAVIAN ANDREI	PSD	22.06.2016-27.10.2020
5	ÇÎMPEANU MARIANA	PPU (S-L)	22.06.2016-27.10.2020
6	CRIHĂLMEANU CĂLIN SORIN	PNL	22.06.2016-27.10.2020
7	CSUTAK LUDOVIC	PPU (S-L)	22.06.2016-20.07.2016
8	DAVID LICĂ GABRIEL	PSD	22.06.2016-27.10.2020
9	GHEMEȘ SABIN MARCEL	PNL	22.06.2016-27.10.2020
10	ISAC TUDORACHE IONEL	PSD	22.06.2016-27.10.2020
11	NICOARĂ EMIL	PNL	22.06.2016-27.10.2020
12	PĂTRUȚIU MIHAIL IULIU	PNL	22.06.2016-27.10.2020
13	RECE GHEORGHE IULIAN	PSD	22.06.2016-27.10.2020
14	SIMA GEORGIANA CRISTINA	PNL	22.06.2016-27.10.2020
15	SZABO ROBERT ISTVAN	UDMR	22.06.2016-20.12.2017
16	TOT VASILE SIMION	PPU (S-L)	22.06.2016-23.01.2019
17	UIOREAN MONICA	PSD	22.06.2016-27.10.2020
18	VARODI IOAN	PNL	22.06.2016-27.10.2020
19	VITUS IOAN	UDMR	22.06.2016-27.10.2020
20	SOPORAN VASILE	PPU (S-L)	25.08.2016-27.10.2020
21	MISCHIAN ADRIAN	PMP	27.04.2017-27.10.2020
22	SOCACIU ALEXANDRU GABRIEL	PNL	26.10.2017-27.10.2020
23	NAGY ANA MARIA	UDMR	25.01.2018-27.10.2020
24	VĂSIE CĂTĂLIN EUGEN	PNL	28.06.2018-27.10.2020
25	MAN LIVIU	PPU (S-L)	31.01.2019-27.10.2020

**ANEXA NR. 6 LA STATUTUL  
MUNICIPIULUI CÂMPIA TURZII**

**COMPONENȚA NOMINALĂ, PERIOADA/PERIOADELE DE EXERCITARE A  
MANDATELOR ALEȘILOR LOCALI DE LA NIVELUL MUNICIPIULUI  
CÂMPIA TURZII  
PRIMARI**

*-MANDATUL 1990-1992*

Nr. crt	Nume și prenume	Apartenență politică	Perioadă
1	Eugen IENEI	FSN	1990-1992

*-MANDATUL 1992-1996*

Nr. crt	Nume și prenume	Apartenență politică	Perioadă
1	Virgil CÂMPIAN	Vatra Românească	1992-1996

*-MANDATUL 1996-2000*

Nr. crt	Nume și prenume	Apartenență politică	Perioadă
1	Gheorghe GIURGIU	PUNR	1996-2000

*-MANDATUL 2000-2004*

Nr. crt	Nume și prenume	Apartenență politică	Perioadă
1	Radu Ioan HANGA	PSD	2000 - 2001
2	Ioan VASINCA	PSD	2001 - 2004

*-MANDATUL 2004-2008*

Nr. crt	Nume și prenume	Apartenență politică	Perioadă
1	Ioan VASINCA	PSD/PD	2004 - 2008

*-MANDATUL 2008-2012*

Nr. crt	Nume și prenume	Apartenență politică	Perioadă
1	Ioan VASINCA	PD	2008 - 2012

*-MANDATUL 2012-2016*

Nr. crt	Nume și prenume	Apartenență politică	Perioadă
1	Radu Ioan HANGA	PSD	2012 - 2016

*-MANDATUL 2016-2020*

<b>Nr. crt</b>	<b>Nume și prenume</b>	<b>Apartenență politică</b>	<b>Perioadă</b>
1	Dorin Nicolae LOJIGAN	Uniunea Social -Liberală Cluj PSD + PNL /PNL	2016 - 2020

*-MANDATUL 2020-2024*

<b>Nr. crt</b>	<b>Nume și prenume</b>	<b>Apartenență politică</b>	<b>Perioadă</b>
1	Dorin Nicolae LOJIGAN	PNL	2020 - 2024