



HOTĂRÂRE

Nr. 67 din 27.05.2021

privind aprobarea documentației „Strategia Integrată de Dezvoltare Urbană a Municipiului Câmpia Turzii 2021-2027”

Consiliul Local al Municipiului Câmpia Turzii întrunit în ședința ordinară la data de 27.05.2021;

Analizând proiectul de hotărâre nr. 9254 din 01.04.2021, privind aprobarea documentației „Strategia Integrată de Dezvoltare Urbană a Municipiului Câmpia Turzii 2021-2027”, inițiat de Primarul Municipiului Câmpia Turzii, dl. Dorin Nicolae LOJIGAN;

În conformitate cu prevederile Legii nr. 273/2006 privind finanțele publice locale cu modificările și completările ulterioare;

Văzând raportul de specialitate nr. 9255 din 01.04.2021, precum și avizul favorabil dat proiectului de hotărâre de către comisia de specialitate nr. 1 a Consiliului Local al Municipiului Câmpia Turzii;

Fiind îndeplinite prevederile art. 133-140 din O.U.G. nr. 57/2019 privind Codul administrativ, cu modificările și completările ulterioare;

În temeiul dispozițiilor art. 129 alin.(1), art. 139 alin.(3) lit.e), precum și art. 196 alin.(1) lit.a) din O.U.G. nr. 57/2019 privind Codul administrativ, cu modificările și completările ulterioare,

HOTĂRĂȘTE:

Art.1 - Se aprobă documentația „Strategia Integrată de Dezvoltare Urbană a Municipiului Câmpia Turzii 2021-2027”, conform Anexei, parte integrantă din prezenta hotărâre. Documentația se află la Serviciul Management Proiecte și Dezvoltare Locală.

Art.2 - Prezenta hotărâre are un caracter normativ.

Art.3 - Cu ducerea la îndeplinire a prevederilor prezentei hotărâri se încredințează Primarul Municipiului Câmpia Turzii prin Serviciile din cadrul aparatului de specialitate.

Art.4 - Comunicarea prezentei hotărâri se face prin intermediul Serviciului Juridic.

PREȘEDINTE DE ȘEDINȚĂ
Daniel ARMENEAN



CONTRASEMNEAZĂ
SECRETAR GENERAL
Nicolae ȘTEFAN


Voturi: Pentru: 19

Împotrivă: --

Abțineri : --

Numărul consilierilor în funcție: 19

Numărul consilierilor prezenți: 19



„Strategia Integrată de Dezvoltare Urbană a Municipiului Câmpia Turzii 2021-2027”

COD SMIS 135941

Martie 2021

Proiect finanțat în cadrul *Programului Operațional Capacitate Administrativă (POCA) 2014 - 2020*, Cod apel: POCA/662/2/1/ (CP13/2019 pentru regiunile mai puțin dezvoltate - „Fundamentarea deciziilor, planificare strategică și măsuri de simplificare pentru cetățeni la nivelul administrației publice locale din regiunile mai puțin dezvoltate)
Obiectivul Specific 2.1: Introducerea de sisteme și standarde comune în administrația publică locală ce optimizează procesele orientate către beneficiari în concordanță cu Strategia pentru Consolidarea Administrației Publice (SCAP).

Beneficiari: Unitatea Administrativ Teritorială Câmpia Turzii, județul Cluj

Perioadă de implementare: noiembrie 2020-aprilie 2021



Cuprins

CADRUL CONCEPTUAL.....	5
ETAPELE PLANIFICĂRII STRATEGICE.....	10
ACTORII CARE PARTICIPĂ LA PROCESUL DE PLANIFICARE.....	11
METODOLOGIE.....	12
CADRUL STRATEGIC CE STĂ LA BAZA STRATEGIEI INTEGRATE DE DEZVOLTARE URBANĂ.....	16
A. Context global și european privind dezvoltarea durabilă.....	16
B. Context național pentru dezvoltare durabilă.....	24
C. Context regional de dezvoltare durabilă.....	32
D. Context județean de dezvoltare durabilă.....	34
SURSE DE FINANȚARE DISPONIBILE.....	35
PREZENTAREA GENERALĂ A LOCALITĂȚII.....	43
1. LOCALIZARE.....	48
2. RESURSELE NATURALE.....	50
3. ISTORICUL AȘEZĂRII.....	53
4. POPULAȚIA.....	56
4.1 Distribuția populației pe sexe.....	59
4.2 Structura populației pe grupe de vârstă.....	60
4.3 Structura etnică a populației.....	61
4.4 Structura populației după religie.....	62
4.5 Mișcarea naturală a populației municipiului Câmpia Turzii.....	62
4.6 Dinamica populației și fluxurile migratorii.....	66
4.7 Starea civilă a populației municipiului Câmpia Turzii.....	67
4.8 Forța de muncă.....	67
5. RESURSE CREATE DE OM.....	72
5.1 Căile de comunicații.....	72
5.2 Căi rutiere.....	72
5.3 Cale ferată.....	74
5.4 Dotări socio-culturale.....	75



UNIUNEA EUROPEANĂ



5.5 Patrimoniul cultural.....	76
5.6 Infrastructura culturii din municipiu.....	77
5.7 Învățământ. Infrastructura educațională.....	77
6. PERCEPȚIA ASUPRA LOCALITĂȚII.....	80
6.1 Angajații UAT Câmpia Turzii.....	80
6.2 Populația municipiului Câmpia Turzii.....	87
ANALIZA SWOT.....	99
VIZIUNEA DE DEZVOLTARE.....	102
MISIUNEA.....	103
OBIECTIV GENERAL. OBIECTIVE SPECIFICE.....	104
7. ECONOMIA LOCALĂ -INDUSTRIE, SERVICII, AGRICULTURĂ.....	106
7.1 Activitatea economică.....	112
7.2 Industrie.....	117
7.3 Agricultură.....	120
7.4 Silvicultura.....	122
7.5 Comerțul și serviciile.....	122
7.6 Analiza SWOT.....	123
7.7 Obiective pentru domeniul economie.....	124
7.8 Fișe de proiect.....	125
8. MEDIU.....	130
8.1 Aerul.....	130
8.2 Apa.....	132
8.3 Solul.....	135
8.4 Zgomotul.....	136
8.5 Sistemul actual de gestionare a deșeurilor.....	138
8.6 Analiza SWOT.....	140
8.7 Obiective pentru domeniul mediu.....	142
8.8 Fișe de proiect.....	142
9. AMENAJAREA TERITORIULUI.....	151
9.1 Alimentarea cu apă potabilă și canalizarea.....	151
9.2 Alimentarea cu energie termică/încălzire centrală/gaze naturale.....	154



UNIUNEA EUROPEANĂ



Instrumente Structurale
2014-2020

9.3 Alimentarea cu energie electrică.....	155
9.4 Rețeaua de telecomunicații, comunicații de date și Internet.....	155
9.5 Managementul serviciilor comunitare de utilități publice - Transport public.....	156
9.6 Analiza SWOT.....	157
9.7 Obiective pentru domeniul amenajarea teritoriului.....	158
9.8 Fișe de proiect.....	158
10. INSTITUȚII LOCALE.....	166
10.1 Analiza SWOT.....	175
10.2 Obiective pentru domeniul instituții locale.....	176
10.3 Fișe de proiect.....	176
11. DEZVOLTARE SOCIALĂ - OCUPARE, LOCUIRE, SĂNĂTATE, SIGURANȚĂ, ASISTENȚĂ SOCIALĂ	
.....	183
11.1 Ocupare.....	183
11.2 Siguranța publică.....	185
11.3 Asistență socială.....	186
11.4 Sănătate.....	190
11.5 Locuire.....	191
11.6 Analiza SWOT.....	194
11.7 Obiective pentru domeniul dezvoltare socială.....	195
11.8 Fișe de proiect.....	196
12. EDUCAȚIE ȘI FORMARE.....	208
12.1 Analiza SWOT.....	210
12.2 Obiective pentru domeniul educație și formare.....	211
12.3 Fișe de proiect.....	211
13. CULTURĂ, CULTE, SPORT ȘI AGREEMENT.....	217
13.1 Analiza SWOT.....	222
13.2 Obiective pentru domeniul cultură, culte, sport și agreement.....	223
13.3 Fișe de proiect.....	223
14. CADRUL DE APLICARE A STRATEGIEI INTEGRATĂ DE DEZVOLTARE URBANĂ A MUNICIPIULUI CÂMPIA TURZII.....	227



CADRUL CONCEPTUAL

Considerată de literatura de specialitate ca fiind un proces de dezvoltare, în primul rând economică, într-o anumită regiune sau unitate administrativ-teritorială, care determină o creștere a calității vieții la nivel local, dezvoltarea locală are drept scop *„prosperitatea economică și bunăstarea socială prin crearea unui mediu favorabil pentru afaceri, concomitent cu integrarea în comunitate a grupurilor vulnerabile, folosirea resurselor endogene, dezvoltarea sectorului privat”*. Pentru aceasta, este esențială existența unui cadru normativ-procedural, a unui parteneriat local, a unei strategii de dezvoltare locală precum și a resurselor necesare susținerii procesului de dezvoltare locală¹.

Astăzi, mai mult de 50% din populația lumii și 65% din populația Europei trăiește în orașe. Banca Mondială preconizează că până în 2050 numărul locuitorilor orașelor se va dubla, aproape șapte din zece persoane din întreaga lume vor locui în zonele urbane¹. Populația urbană generează 80% din produsul intern brut (PIB) din lume și 85% din PIB în Europa, dar și consumul este pe măsură: 80% din consumul de energie. Orașele produc mai mult de 70% din emisiile de gaze cu efect de seră din lume.

Această creștere a populației orașelor a condus către expansiunea teritorială a așezărilor. Însă, cele două fenomene (creștere numerică a populației și expansiunea teritorială) au generat, în cele mai multe cazuri, creșterea economică, dar și numeroase provocări pentru orașe precum cererea tot mai mare de locuințe accesibile, noi rețele de transport, extinderea sistemului de educație, sănătate, cultură, agrement, locuri de muncă. Pe măsură ce cresc, orașele sunt mai expuse la riscuri naturale (dezastre) și sociale (șomaj, segregare, sărăcie).

Astfel, dezvoltarea urbană nu are în vedere creșterea numerică a populației sau expansiunea teritorială a orașelor, ci eliminarea consecințelor generate de către cele două fenomene. Dezvoltarea urbană are drept scop construirea de orașe care să asigure bunăstarea și fericirea locuitorilor, adică inclusive, sigure, rezistente, durabile și antifragile.

¹ Dincă, D., Dumitrică, C., *Dezvoltare și planificare urbană - Ediția a doua*, Editura Economic, București, 2020, p. 37;

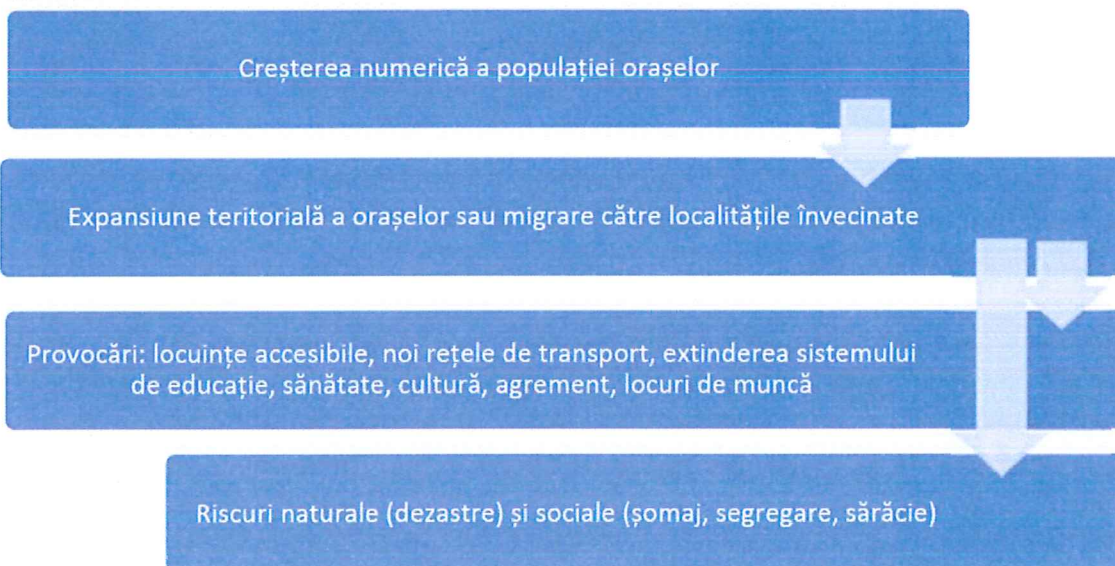


Fig. 1 Transformarea orașelor²

Mult timp s-a considerat că îndeplinirea sarcinilor administrative era posibilă fără a deține o perspectivă pe termen lung, iar acest lucru a constituit una din principalele critici aduse modelului tradițional al administrației publice. În prezent, filozofia managerială plasează în centrul atenției instituțiilor publice obținerea de rezultate pentru îmbunătățirea calității vieții cetățenilor, iar preocuparea pentru stabilirea direcțiilor strategice pe termen mediu și lung este inevitabilă pentru comunitate.

Necesitatea contracarării efectelor negative ce pot surveni în urma unor acțiuni întreprinse la nivel central a determinat, de asemenea, aprofundarea conceptului de dezvoltare locală, care, dincolo de a fi unul progresist mizează pe schimbarea socială pe care o poate determina în rândul comunității.

Dezvoltarea locală este un proces continuu de planificare și implementare a programelor strategice și a politicilor de dezvoltare durabilă în scopul îmbunătățirii calității vieții comunității locale, prin utilizarea eficientă a resurselor disponibile.

Precondițiile necesare demarării unui amplu proces de dezvoltare locală rezidă în cadrul unui puternic curent de solidaritate locală, menit să reflecte voinței majoritară a comunității locale în a-și valorifica propriile resurse de dezvoltare în cadrul unui sistem

² Dincă, D., Dumitrică, C., *Dezvoltare și planificare urbană - Ediția a doua*, Editura Economic, București, 2020, p.8;



economic local, ce are ca principal obiectiv creșterea veniturilor, combaterea șomajului, precum și îmbunătățirea infrastructurii.

Planificarea strategică este utilă numai dacă sprijină gândirea strategică și conduce la un management strategic. *“În cadrul administrației publice, planificarea strategică se folosește pentru a reuni într-un singur cadru de management aspecte cum ar fi planificarea politicilor publice, elaborarea bugetului, stabilirea priorităților și planificarea organizațională.”*³

Strategia Integrată de Dezvoltare Urbană (SIDU) a municipiului Câmpia Turzii este instrumentul ce va orienta dezvoltarea deplină și simetrică, în următorii ani, prin aplicarea căruia va rezulta o îmbunătățire a calității vieții locuitorilor municipiului. Acest suport servește atât intereselor publice cât și celor private, datorită menținerii și îmbunătățirii elementelor de ordin economic, social și de mediu, esențiale pentru prosperitatea pe termen lung a cetățenilor și a actorilor din mediul privat.

Instrument care ghidează și integrează eforturile de dezvoltare locală ale întregii comunități prin participarea și cooperarea tuturor cetățenilor, sectoarelor public, privat și social, a actorilor locali și formatorilor de opinie, strategia se dovedește a fi esențială pentru dezvoltarea viitoare a comunității. Având în vedere perioada de timp la care se referă documentul, una extinsă, se are în vedere o prioritizare a direcțiilor de acțiune și investițiilor cu impact semnificativ asupra dezvoltării economice și sociale, din surse interne (buget local, parteneriate public-privat) sau externe (buget de stat, fonduri nerambursabile, credite interne și externe, etc.), în scopul asigurării condițiilor de bază (infrastructura, protecția mediului înconjurător, servicii comunitare și de gospodărie locală) pe care să se dezvolte municipiul în viitor.

Dezvoltarea urbană are ca obiectiv prosperitatea economică și bunăstarea socială prin crearea unui mediu favorabil pentru afaceri, concomitent cu integrarea în comunitate a grupurilor vulnerabile, folosirea resurselor endogene, dezvoltarea sectorului privat.

Ea poate fi înțeleasă ca fiind un proces complex de creștere a bunăstării, prin acțiuni concertate ale actorilor locali, regionali și naționali, acțiuni ce vizează protecția mediului, dezvoltarea socială, economia, amenajarea teritoriului, educația și formarea, știința și cercetarea, pornind în primul rând de la potențialul aceluia teritoriu.⁴

³ Hotărâre nr. 1.807 / 2006 pentru aprobarea Componentei de management din cadrul Metodologiei privind sistemul de planificare strategică pe termen mediu al instituțiilor administrației publice de la nivel central

⁴ D. Dincă (2008), *Servicii publice și dezvoltare locală*, Editura Lumina Lex.



Dezvoltarea este considerată o finalitate economică și culturală a descentralizării, ea diversificând și îmbogățind activitățile pe un teritoriu dat, prin mobilizarea resurselor și energiilor existente în zonă. Rezultat al eforturilor unei populații, înseamnă punerea în aplicare a unui proiect de dezvoltare economică, socială și culturală.⁵

Pentru realizarea prezentului document au fost avute în vedere elementele specifice municipiului Câmpia Turzii, cum ar fi datele demografice, infrastructură, economie, amenajarea teritoriului, mediu, distribuția serviciilor etc., și s-a acordat o atenție amănunțită a felului în care comunitatea locală dorește să se dezvolte. Au fost înglobate componente strategice care respectă și integrează elemente din programele județene, regionale, sectoriale și naționale, precum și angajamentele asumate de România în negocierile cu Uniunea Europeană.

Strategia a fost creată prin contribuția comunității, a funcționarilor din administrația publică locală, agenților economici, instituțiilor și organizațiilor locale, prin intermediul sondajelor, consultărilor comunității și dezbaterii publice care au reunit comunitatea într-un exercițiu de democrație participativă și efort colectiv de trasare a propriului viitor.

În ceea ce privește metodologia, strategia are la bază și se fundamentează pe următoarele instrumente și proceduri de lucru:

- analiza de conținut;
- analiza de date statistice din surse organizate;
- comparații de date statistice pe scară evolutivă;
- inteviuri cu actorii locali ai dezvoltării;
- analiza SWOT;
- analiza și interpretarea unor studii, rapoarte, cercetări, strategii și norme locale, județene, regionale, naționale și europene.

Strategia are în vedere integrarea unei viziuni distincte și cuprinzătoare asupra viitorului - modul în care vrea comunitatea să devină la sfârșitul perioadei de planificare - și determină obiectivele prin care se va realiza această viziune. Principiile și căile de acțiune pentru atingerea obiectivelor sunt astfel structurate încât să permită actorilor, organizațiilor și cetățenilor participanți la punerea în aplicare, să își coordoneze eforturile și să colaboreze în beneficiul întregii comunități, cu utilizarea sinergică a tuturor resurselor, cunoștințelor și voinței locale.

⁵ F. Xavier (1991), *Descentralizarea*, Editura Humanitas, București, p. 57 citat de Dincă, D., Dumitrică, C., *Dezvoltare și planificare urbană - Ediția a doua*, Editura Economic, București, 2020, p. 10;



În vederea aplicării adecvate a acestora, trebuie respectate următoarele condiții:

- acordul și susținerea din partea consiliului local și a comunității;
- susținerea din partea sectorului privat, îndeosebi a componentei economice;
- informarea permanentă a comunității cu privire la progresul punerii în aplicare;
- monitorizarea permanent a stadiului atingerii obiectivelor propuse.

Strategia Integrată de Dezvoltare Urbană a Municipiului Câmpia Turzii 2021 - 2027 constituie o parte componentă a procesului de planificare strategică și reprezintă:

- un document strategic elaborat de către părțile interesate ce exprimă o viziune comprehensivă cu privire la dezvoltarea municipiului Câmpia Turzii;
- un proces pentru dezvoltarea unei viziuni pe termen mediu și lung la nivelul comunității.

Totodată, strategia reprezintă un document de politică publică pe termen mediu și lung, care definește politica autorității locale cu privire la dezvoltarea locală a municipiului Câmpia Turzii în care se impune luarea unor decizii la nivel local, în concordanță cu politicile de dezvoltare la nivel județean, regional, național și european.

Caracteristicile planificării Strategiei Integrate de Dezvoltare Urbană a municipiului Câmpia Turzii sunt următoarele:

- Are în vedere dezvoltarea, sprijinindu-se atât pe practicile existente, cât și pe introducerea de noi oportunități de acțiune;
- Se desfășoară într-un teritoriu bine definit spațial și administrativ;
- Abordează problemele la nivel macro;
- Propune elemente de noutate în domeniul tehnic, managerial și financiar, adaptând experiențe care s-au dovedit de succes.
- Generează resurse, stabilind o legătură directă între planificare și implementare.

În vederea realizării proiectelor care pot fi finanțate de Uniunea Europeană, municipiul Câmpia Turzii are nevoie de pachete de programe rezultate dintr-o planificare coordonată a politicilor publice și de o creștere a capacității organizaționale și umane.

În acest sens, Strategia Integrată de Dezvoltare Urbană a municipiului Câmpia Turzii oferă o imagine clară a obiectivelor strategice și a căilor de operaționalizare a acestora, pe care administrația publică locală împreună cu actorii locali și le-au asumat pentru orizontul de timp 2021 - 2027.



Oportunitatea accesării fondurilor europene nerambursabile (în contextul planului pentru bugetul multianual 2021-2027) și a fondurilor externe rambursabile și nerambursabile în cadrul Mecanismului de Redresare și Reziliență facilitează consolidarea capacității UAT Municipiul Câmpia Turzii pentru a susține relansarea economică la nivelul municipiului prin derularea de investiții cu impact major asupra dezvoltării durabile a municipiului.

Promovarea și co-finanțarea producerii energiei verzi la nivelul Uniunii Europene și la nivel național generează posibilitatea atragerii de fonduri nerambursabile și implicit creșterea capacității instituționale de derulare de investiții de eficientizare energetică și de reducere a emisiilor de CO₂.

Creșterea șomajului și sărăciei, precum și securitatea socială scăzută în România (implicit în municipiul Câmpia Turzii) în actualul context generat de pandemia de SARS-CoV-2 reclamă din partea autorității locale identificarea de soluții locale (surse bugetare, creare de locuri de muncă, investiții, dezvoltarea și diversificarea serviciilor sociale etc.), acțiune îngreunată de constrângerile bugetare ce afectează bugetul local.

O strategie de succes presupune o gândire strategică creatoare, o autoritate publică locală pliată pe managementul schimbării și o evaluare corectă, pentru a pune în balanță eficiența și eficacitatea acesteia în implementare.

Dezvoltarea locală este realizată prin eforturile comune ale sectorului public, privat, terțiar precum și al întregii comunități locale.

ETAPELE PLANIFICĂRII STRATEGICE

- Identificarea actorilor locali care se pot implica în realizarea strategiei (Societatea civilă, Mediul de afaceri, Administrația Publică Locală);
- Constituirea Grupului de Lucru și stabilirea calendarului în funcție de activitățile stabilite;
- Analiza documentelor realizate la nivelul municipiului Câmpia Turzii (monografie, Plan Urbanistic General etc.);
- Analiza documentelor cu caracter strategic realizate la nivele ierarhice superioare (nivel județean, nivel regional, nivel național și nivel european);



- Culegerea informațiilor despre comunitate (studiu de opinie asupra populației, studiu asupra mediului de afaceri, studiu asupra capacității administrative și date oficiale furnizate de Institutul Național de Statistică);

- Analiza SWOT;
- Identificarea scopului/obiectivului general și a obiectivelor specifice;
- Stabilirea direcțiilor strategice;
- Identificarea domeniilor prioritare de intervenție și a proiectelor prioritare;
- Stabilirea planului de acțiune;
- Implementarea acțiunilor cu ajutorul resurselor proprii sau a celor din parteneriate;
- Redactarea documentului final.

ACTORII CARE PARTICIPĂ LA PROCESUL DE PLANIFICARE

Realizarea documentației de planificare strategică reprezintă un proces consultativ de complex și de anvergură, implicând o mare varietate de grupuri, care pot fi sintetizate sub forma a trei concepte dominante:

I. Societatea locală, adică totalitatea oamenilor care trăiesc în municipiul Câmpia Turzii, împreună cu societatea civilă formată din cetățeni, asociați sub diferite forme, care au aceleași interese și care își dedică timpul, cunoștințele și experiența pentru a-și promova și apăra aceste drepturi și interese.

II. Mediul de Afaceri, reprezentat de totalitatea întreprinderilor active care își desfășoară activitatea pe raza municipiului Câmpia Turzii (societăți cu răspundere limitată, societăți pe acțiuni, persoane fizice autorizate, asociații familiale, întreprinderi individuale, organizații non- guvernamentale etc.).

III. Administrația Publică Locală.

Administrația Publică Locală din municipiul Câmpia Turzii este formată din Consiliul Local, ca autoritate deliberativă, și Primarul, ca autoritate executivă.



METODOLOGIE

Pentru elaborarea Strategiei Integrate de Dezvoltare Urbană a Municipiului Câmpia Turzii pentru perioada 2021 - 2027 au fost respectate instrucțiunile din Anexa VI la Ghidul CP 13/2019 - „Ghid pentru planificarea și fundamentarea procesului decizional din administrația publică locală” și secțiunile aferente acestui ghid.

Strategia Integrată de Dezvoltare Urbană a Municipiului Câmpia Turzii pentru perioada 2021-2027 este elaborată de S.C. PUBLIC RESEARCH S.R.L. cu sprijinul UAT Municipiul Câmpia Turzii.

Elaborarea strategiei a fost rezultatul unui proces participativ și din punct de vedere metodologic; pentru elaborarea strategiei s-au parcurs următoarele etape principale:

Etapa 1 - Pregătirea elaborării strategiei; a fost etapa pregătitoare în care au avut loc două întâlniri (una online și una la sediul autorității locale) între echipa de experți și reprezentanții managementului de proiect și factori de decizie din administrația locală, prin care s-au definitivat instrumentele de lucru și etapele de parcurs; în această etapă s-au realizat:

- definirea problemelor supuse analizei și a obiectivelor de urmărit prin strategie;
- stabilirea exactă a rolurilor echipei de experți și a reprezentanților UAT Municipiului Câmpia Turzii;
- stabilirea metodelor de abordare, a necesarului de materiale auxiliare (chestionare, ghiduri de interviu etc.);
- efectuarea unor investigații preliminare pentru stabilirea necesarului de date;
- stabilirea planului concret de acțiune;
- stabilirea indicatorilor de pornire;
- colectarea de date primare.

Această primă etapă s-a încheiat cu elaborarea unui grafic al acțiunilor și cu obținerea acordului din partea Beneficiarului privind modul de lucru, termenele, persoanele implicate etc.

Etapa 2 de analiză - evaluare a conținut o serie de investigații analitice finalizate printr-o Analiză ex-post a Strategiei de Dezvoltare Durabilă a Municipiului Câmpia Turzii 2016



UNIUNEA EUROPEANĂ



Instrumente Structurale
2014-2020

- 2020 și subcapitolele strategiei de dezvoltare locală ce conțin analiza situației pentru fiecare domeniu în parte.

Realizarea acestei etape a presupus culegerea datelor, verificarea, sistematizarea și gruparea datelor prin diferite tehnici statistice, inclusiv prin reprezentări grafice, interpretarea datelor, analiza critică a rezultatelor, discutarea punctelor critice cu beneficiarul în vederea punerii de acord cu rezultatele obținute din analiza datelor, valorificarea analizelor pentru elaborarea strategiei.

Din punct de vedere metodologic, consultantul a utilizat o abordare mixtă, folosind diverse metode pentru a colecta și / sau verifica informațiile corespunzătoare.

Strategia de colectare a datelor a combinat instrumente de cercetare diferite astfel încât să existe cât mai multe date pentru fundamentarea concluziilor finale. Date relevante conținând informații cantitative și calitative au fost colectate pe baza unei combinații de metode.

În cadrul analizelor, pentru culegerea datelor necesare, echipa de experți a utilizat următoarele metode și tehnici de investigare:

- cercetare pe documente publice și documente puse la dispoziție de UAT Municipiul Câmpia Turzii;
- interviuri;
- aplicarea de chestionare (secțiunile aferente analizelor);
- grupuri de lucru.

Metodele de culegere calitativă a datelor utilizate în realizarea analizelor, respectiv organizarea de interviuri, s-a realizat față în față, iar pentru aplicarea de chestionare a fost utilizată metoda de completare pe hârtie a chestionarelor.

Etapa 3 de identificare / elaborare a viziunii, obiectivelor strategice, obiectivelor specifice și elaborarea Planului de acțiuni a conținut o serie de investigații analitice finalizate prin elaborarea draftului de strategie.

În vederea realizării acestei etape s-au desfășurat activități ce au presupus culegerea și interpretarea datelor, discutarea punctelor critice cu beneficiarul în vederea punerii de acord cu rezultatele obținute în urma procesului participativ de elaborare a strategiei.

Din punct de vedere metodologic, consultantul a utilizat și în această etapă o abordare mixtă, folosind diverse metode pentru a colecta și / sau verifica informațiile corespunzătoare.

Strategia de colectare a datelor a combinat instrumente de cercetare diferite astfel încât să existe cât mai multe date pentru fundamentarea concluziilor finale. Date relevante,



UNIUNEA EUROPEANĂ



Programul Operațional Capacitate Administrativă
Competența face diferența!



Instrumente Structurale
2014-2020

conținând informații cantitative și calitative au fost colectate pe baza unei combinații de metode.

În cadrul elaborării strategiei, incluzând și planul de acțiuni, pentru culegerea datelor necesare, echipa de experți a utilizat următoarele metode și tehnici de investigare:

- cercetare pe documente publice și documente puse la dispoziție de UAT Municipiul Câmpia Turzii;
- interviuri;
- aplicarea de chestionare (secțiunile aferente direcțiilor strategice);
- grupuri de lucru.

Metodele de culegere calitativă a datelor utilizate în realizarea analizelor, respectiv organizarea de interviuri, s-a realizat față în față, iar pentru aplicarea de chestionare a fost prin completarea pe hârtie a chestionarelor.

În ansamblu, pentru elaborarea strategiei s-a urmat o serie de pași specifici cercetării:

1. Documentarea / cercetarea de birou - identificarea și analizarea documentelor relevante.

Prin cercetarea de birou, s-au identificat documentele relevante (documente strategice și surse de finanțare la nivel local / județean / regional / național / european, rapoarte de monitorizare / progres, proiecte în implementare, analize, etc.). Au fost de asemenea identificate dependențele dintre măsuri, care au urmărit asigurarea unei abordări integrate, coerente și realiste.

2. Elaborarea instrumentelor metodologice - care au drept scop sprijinirea echipei de proiect în colectarea informațiilor (chestionare, ghid de interviu, documente centralizatoare ale informațiilor analizate sau colectate în urma interviurilor, alte documente, după caz).

Au fost elaborate trei tipuri de instrumente metodologice:

- chestionar pentru cetățeni / reprezentanți medii de afaceri / angajați în instituții publice;

- fișă de analiză;
- ghid de interviuri semi-structurate.

3. Cercetarea de teren a cuprins, în principal:

- derularea de interviuri cu factori implicați
- diseminarea și colectarea chestionarelor
- participarea la întâlniri ale grupurilor de lucru dedicate
- interviuri



• vizite de informare și clarificare pentru activitatea de planificare strategică, la sediul beneficiarului.

4. Analizarea și prelucrarea tuturor informațiilor în vederea elaborării strategiei

Pe parcursul cercetării au fost corelate toate informațiile obținute ca urmare a analizei de birou și a celor colectate pe teren de la factorii cheie.

5. Elaborarea Strategia Integrată de Dezvoltare Urbană a Municipiului Câmpia Turzii pentru perioada 2021 - 2027.



CADRUL STRATEGIC CE STĂ LA BAZA STRATEGIEI INTEGRATE DE DEZVOLTARE URBANĂ

A. Context global și european privind dezvoltarea durabilă

Agenda 2030 pentru Dezvoltare Durabilă a Națiunilor Unite a fost adoptată de Adunarea Generală ONU în septembrie 2015. Esența Agendei 2030 o reprezintă 17 Obiective de Dezvoltare Durabilă (ODD)⁶. Scopul celor 17 ODD este de a asigura o viață sustenabilă, pașnică, prosperă și echitabilă pe pământ pentru toată lumea, în prezent și în viitor. Obiectivele acoperă provocările globale care sunt cruciale pentru supraviețuirea umanității. Ele stabilesc limite de mediu și praguri critice pentru utilizarea resurselor naturale. Obiectivele recunosc că eradicarea sărăciei trebuie să meargă mână în mână cu strategiile care clădesc dezvoltarea economică. Ele abordează o gamă de nevoi sociale incluzând educația, sănătatea, protecția socială și oportunitățile de locuri de muncă, tratând în același timp schimbările climatice și protecția mediului.



Figura 2 Obiectivele de Dezvoltare Durabilă - Agenda 2030

Sursa: <http://dezvoltaredurabila.gov.ro/web/obiective/>

⁶ <http://dezvoltaredurabila.gov.ro/web/obiective/>



Pactul Ecologic European (European Green Deal)

Pactul ecologic european propune o nouă strategie de creștere care are drept scop transformarea UE într-o societate echitabilă și prosperă, cu o economie modernă, competitivă și eficientă din punctul de vedere al utilizării resurselor, în care să nu existe emisii nete de gaze cu efect de seră în 2050 și în care creșterea economică să fie decuplată de utilizarea resurselor.

Pactul urmărește, de asemenea, să protejeze, să conserve și să consolideze capitalul natural al UE, precum și să protejeze sănătatea și bunăstarea cetățenilor împotriva riscurilor legate de mediu și a impacturilor aferente. În același timp, tranziția trebuie să fie echitabilă și favorabilă incluziunii, trebuie să pună oamenii pe primul plan și să acorde atenție regiunilor, industriilor și lucrătorilor care se vor confrunta cu cele mai mari dificultăți.

Pactul ecologic european este o parte integrantă a strategiei Comisiei Europene de punere în aplicare a Agendei 2030 a Organizației Națiunilor Unite și a obiectivelor de dezvoltare durabilă⁷.

⁷

<https://sustainabledevelopment.un.org/post2015/transformingourworld>

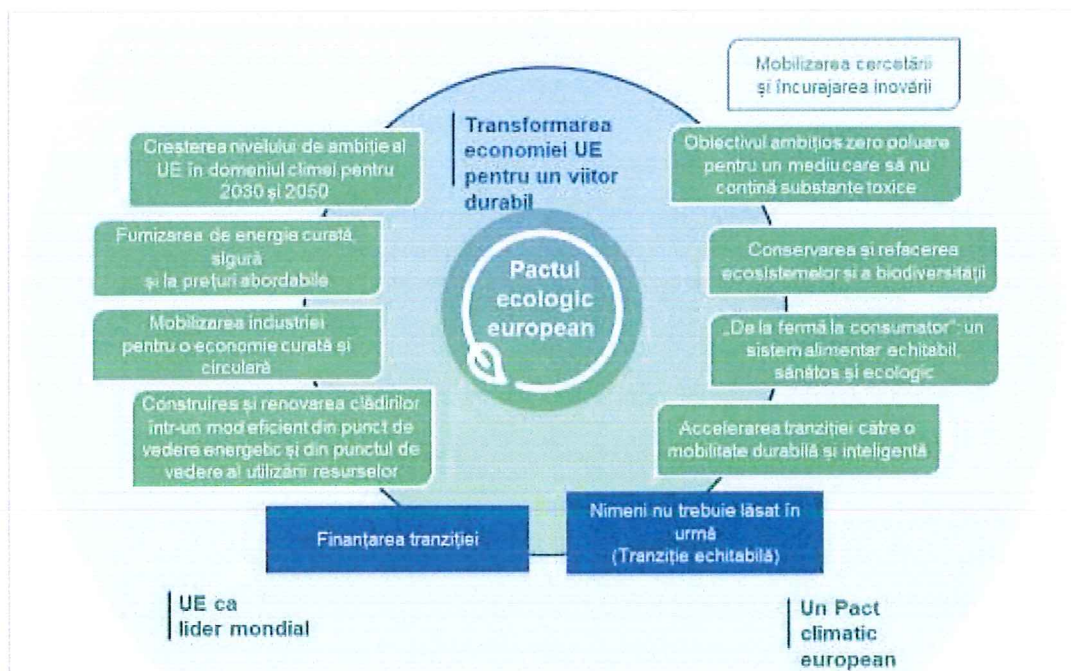


Figura 3 Obiectivele Pactului Ecologic European

Obiectivele Pactului Ecologic European

1. Sporirea nivelului de ambiție al UE în materie de climă pentru 2030 și 2050.

Asumarea unui obiectiv mai ambițios de a reduce, în mod responsabil, emisiile de gaze cu efect de seră, respectiv o reducere care să fie, în 2030, în comparație cu nivelurile din 1990, de cel puțin 50% și care să tindă spre 55%.

2. Furnizarea de energie curată, sigură și la prețuri accesibile. Decarbonizarea susținută a sistemului energetic este crucială pentru atingerea obiectivelor climatice în 2030 și 2050. Producția și utilizarea energiei în diversele sectoare economice reprezintă peste 75% din emisiile de gaze cu efect de seră din UE. Eficiența energetică trebuie să constituie o prioritate. Trebuie dezvoltat un sector al energiei electrice care să se bazeze în mare măsură pe surse regenerabile, urmând ca acest demers să fie completat de eliminarea rapidă a cărbunelui și de decarbonizarea gazelor. Trebuie să fie abordat riscul de sărăcie energetică la



care sunt expuse gospodăriile care nu își pot permite să plătească pentru serviciile energetice esențiale menite să le asigure un nivel de trai de bază. Implementarea unor programe eficace, cum ar fi mecanismele de finanțare a gospodăriilor pentru renovarea locuințelor, poate reduce facturile la energie și poate contribui la protecția mediului.

3. Mobilizarea sectorului industrial pentru o economie curată și circulară.

Realizarea unei economii circulare și neutre din punctul de vedere al impactului asupra climei necesită mobilizarea deplină a industriei. Europa trebuie să valorifice potențialul transformării digitale, care este un factor esențial în atingerea obiectivelor Pactului ecologic. Alături de strategia industrială, un nou plan de acțiune privind economia circulară va contribui la modernizarea economiei UE și va valorifica oportunitățile oferite de economia circulară la nivel național și la nivel mondial.

4. Construirea și renovarea clădirilor într-un mod eficient din punct de vedere energetic și din punctul de vedere al utilizării resurselor. Construirea, utilizarea și renovarea clădirilor necesită cantități semnificative de energie și de resurse minerale (de exemplu nisip, pietriș, ciment). Clădirile reprezintă, de asemenea, 40% din consumul de energie. În prezent, rata anuală de renovare a parcului imobiliar variază între 0,4 și 1,2% în statele membre. Această rată va trebui cel puțin să se dubleze pentru ca obiectivele UE în materie de eficiență energetică și climă să fie atinse.

5. Accelerarea tranziției către o mobilitate durabilă și inteligentă. Sectorul transporturilor este responsabil pentru un sfert din emisiile de gaze cu efect de seră din Uniune și acest procent este în continuă creștere. Pentru a se asigura neutralitatea climatică, este necesară o reducere cu 90% a emisiilor generate de transporturi până în 2050.

Transportul multimodal trebuie stimulat puternic în vederea asigurării unei eficiențe sporite a sistemului de transport. În mod prioritar, o parte substanțială din transportul intern de mărfuri efectuat în prezent în proporție de 75% pe cale rutieră ar trebui să se efectueze în viitor pe calea ferată și pe căile navigabile interioare.

UE va trebui să intensifice producția și utilizarea combustibililor alternativi durabili în domeniul transporturilor. Până în 2025, vor fi necesare aproximativ 1 milion de stații publice de reîncărcare și de realimentare pentru cele 13 milioane de vehicule cu emisii zero și cu emisii scăzute care se preconizează că vor circula pe drumurile europene. Transporturile ar trebui să devină mult mai puțin poluante, în special în orașe.

6. „De la fermă la consumator”: conceperea unui sistem alimentar echitabil, sănătos și ecologic. Fermierii și pescarii europeni au un rol esențial în gestionarea tranziției.



Strategia „De la fermă la consumator” va consolida eforturile depuse de aceștia în vederea combaterii schimbărilor climatice, a protejării mediului și a conservării biodiversității. Planurile strategice vor trebui să reflecte un nivel ridicat de ambiție pentru a reduce în mod semnificativ utilizarea pesticidelor chimice și riscul reprezentat de acestea, precum și utilizarea îngrășămintelor și a antibioticelor. Strategia „De la fermă la consumator” va contribui, de asemenea, la realizarea unei economii circulare. Aceasta va avea drept scop reducerea impactului asupra mediului al sectoarelor prelucrării alimentelor și comerțului cu amănuntul prin adoptarea de măsuri referitoare la transportul, depozitarea, ambalarea alimentelor și la risipa alimentară. În sfârșit, strategia „De la fermă la consumator” va viza stimularea consumului de alimente durabile și promovarea unor alimente sănătoase și accesibile ca preț pentru toți.

7. Conservarea și refacerea ecosistemelor și a biodiversității. Ecosistemele oferă servicii esențiale, cum ar fi hrană, apă dulce și aer curat, precum și adăpost. Ele atenuează efectele dezastrelor naturale, ale dăunătorilor și ale bolilor și contribuie la reglarea condițiilor climatice.

Ecosistemele forestiere sunt supuse unei presiuni din ce în ce mai mari ca urmare a schimbărilor climatice. Suprafața împădurită a UE trebuie ameliorată, atât din punct de vedere calitativ, cât și cantitativ, pentru ca UE să atingă obiectivul neutralității climatice și al unui mediu înconjurător sănătos. Reîmpădurirea și împădurirea durabile, precum și refacerea pădurilor degradate pot crește absorbția de CO₂, îmbunătățind, în același timp, reziliența pădurilor și promovând bioeconomia circulară.

8. Reducerea poluării la zero pentru un mediu fără substanțe toxice. Pentru a avea un mediu înconjurător fără substanțe toxice este nevoie de mai multe acțiuni de prevenire a poluării, precum și de măsuri de curățare a mediului și de remediere a poluării.

Pentru a proteja cetățenii și ecosistemele Europei, UE trebuie să monitorizeze, să notifice, să prevină și să remedieze mai bine poluarea aerului, a apei, a solului și cea cauzată de produsele de consum. Pentru a realiza acest obiectiv, UE și statele membre vor trebui să examineze într-un mod mai sistematic toate politicile și reglementările.

Tot la nivel European trebuie să avem în vedere COM(2018) 375 final⁸, Comisia Europeană a propus Parlamentului European și Consiliului o abordare strategică axată pe 5 obiective de politică (OP-uri).

⁸https://eur-lex.europa.eu/resource.html?uri=cellar:26b02a36-6376-11e8-ab9c-01aa75ed71a1.0003.02/DOC_1&format=PDF



Prin Raportul de țară 2019 care însoțește documentul CE privind Semestrul european, în România, pentru atingerea celor 5 obiective de politică, s-au identificat nevoi de investiții prioritare, după cum urmează:

O Europă mai inteligentă - o transformare economică inovatoare și inteligentă (OP1)

- încurajarea cercetării aplicate prin intermediul centrelor de inovare și al investițiilor naționale și transnaționale comune;
- validarea timpurie a produselor, comercializare, brevetare, formarea de start-upuri și transferul de tehnologie;
- sprijinirea proceselor de descoperire antreprenorială și laboratoarelor de dezvoltare de proiecte la nivel național și regional;
- consolidarea performanțelor cercetării și inovării și promovarea creșterii productivității prin identificarea domeniilor de specializare inteligentă în funcție de potențialul și nevoile naționale și regionale;
- preluarea tehnologiei informației și comunicațiilor de către întreprinderile mici și mijlocii, inclusiv investițiile în infrastructuri, a promova competențele și serviciile digitale;
- crearea de noi societăți comerciale (de tip start-up, scale-up) și majorarea ratele lor de supraviețuire a acestora;
- sporirea capacităților de inovare ale societăților comerciale, prin introducerea de inovări la nivel de produse, organizare sau comercializare;
- sprijinirea dezvoltării clusterelor industriale și integrarea în rețele de cooperare bazate pe cercetarea în industrie;
- facilitarea accesului la finanțare al întreprinderilor mici și mijlocii, inclusiv prin încurajarea finanțării de pornire și consolidarea start-upurilor inovatoare cu potențial ridicat.

O Europă mai ecologică, cu emisii scăzute de carbon (OP2)

- renovarea clădirilor publice și rezidențiale în vederea asigurării eficienței energetice;
- sprijinirea măsurilor de eficiență energetică a încălzirii centralizate, alături de promovarea energiei din surse regenerabile pentru încălzirea și răcirea centralizată;
- promovarea energiei din surse regenerabile la scară mică în paralel cu renovarea clădirilor în vederea asigurării eficienței energetice;



- sprijinirea măsurilor care vizează reducerea emisiilor de carbon, eliminarea (schimbarea) surselor de energie pentru încălzirea centralizată;
- punerea în aplicare a strategiilor de prevenire a riscurilor și abordarea riscurilor legate de schimbările climatice și riscurile naturale (inundații, secetă, incendii forestiere, alunecări de teren, cutremure);
- promovarea sistemelor regionale de gospodărire a apelor;
- sprijinirea schemele care abordează problema poluării apei (sursele de apă dispersate) și menținerea/ameliorarea stării corpurilor de apă;
- tranziția la economia circulară și promovarea conceptului de economie circulară în rândul întreprinderile mici și mijlocii;
- extinderea sistemelor de gestionare a deșeurilor la nivel județean în vederea creșterii gradului de reutilizare și reciclare;
- sprijinirea măsurilor de gestionare și conservare în zonele protejate;
- refacerea ecologică și crearea de noi spații municipale verzi în contextul obiectivelor de reducere a emisiilor.

O Europă mai conectată - mobilitate și conectivitate TIC regională (OP3)

- dezvoltarea rețelelor transeuropene de transport rutier și feroviar;
- punerea în aplicare a strategiei adoptată privind siguranța traficului și luarea de măsuri de siguranță rutieră care să contribuie la reducerea ratei fatalității ridicate a accidentelor rutiere;
- crearea de conexiuni transfrontaliere pentru rețelele transeuropene de transport;
- crearea de conexiuni suburbane feroviare și multimodale în centrele urbane mai mari și în jurul acestora;
- promovarea modurilor de transport durabile și accesibile, ca de exemplu transportul public colectiv cu emisii scăzute de dioxid de carbon;
- dezvoltarea sistemelor de transport urban în regiunile mai puțin dezvoltate, cum ar fi transportul feroviar ușor, liniile de metrou și tramvai și infrastructura care favorizează ciclismul;
- sprijinirea „punctelor albe” în zonele dens populate sau în jurul zonelor urbane și în zonele rurale.

O Europă mai socială - implementarea Pilonului european al drepturilor sociale (OP4)



- îmbunătățirea procesului de elaborare a politicilor active în domeniul pieței forței de muncă, printr-o mai bună integrare cu educația și serviciile sociale;
- consolidarea și sprijinirea antreprenoriatul social și economia socială;
- îmbunătățirea condițiilor de muncă, oferirea de programe de lucru flexibile, pentru a asigura capacitatea de inserție profesională a persoanelor cu dizabilități și a lucrătorilor în vârstă;
- crearea unor sisteme solide de anticipare a competențelor și punerea în aplicare a măsurilor bine definite de perfecționare și reconversie profesională care să răspundă necesităților pieței forței de muncă;
- îmbunătățirea accesibilității, calității, din punct de vedere al costurilor, ale educației și îngrijirii copiilor preșcolari, inclusiv ale infrastructurii aferente;
- prevenirea abandonului școlar timpuriu, prin introducerea unei abordări centrate pe elev pentru copiii expuși riscului;
- îmbunătățirea accesului la educație favorabilă incluziunii de calitate, în unități mixte, în special pentru romi, elevii cu handicap și în zonele rurale;
- ameliorarea calității educației și formării profesionale, astfel încât să se adapteze la evoluțiile de pe piața forței de muncă;
- dezvoltarea unor metode și tehnologii de predare inovatoare și eficiente.

O Europă mai aproape de cetățeni - dezvoltarea sustenabilă și integrată a zonelor urbane, rurale și de coastă prin inițiative locale (OP5)

- investiții în zonele metropolitane (poli de creștere) caracterizate prin creștere puternică și suburbanizare în curs, îndreptate spre stimularea creșterii, inovării și productivității;
- dezvoltarea urbană durabilă a reședințelor de județ, astfel încât să se asigure accesul la noi locuri de muncă și servicii publice de bază;
- sprijinirea strategiilor teritoriale integrate în zonele dezavantajate din punct de vedere structural;
- sprijinirea inițiativelor teritoriale specifice care vizează reconversia economiei în regiunile afectate de declin industrial și de minerit;
- sprijinirea zonelor sensibile cu o importanță deosebită pentru mediu.



B. Context național pentru dezvoltare durabilă

Strategia Națională pentru Dezvoltare Durabilă a României

Agenda 2030 pentru Dezvoltare Durabilă a rezultat în urma unui proces internațional îndelungat de analiză, care recunoaște că problemele globale se pot rezolva doar prin soluții la nivel global. Modificarea percepției și conștientizarea evoluției fără precedent a societății, creșterea natalității la scară globală, a accelerării economiilor țărilor în curs de dezvoltare și a disparităților sociale au pus în evidență limitele creșterii planetare.⁹

Bazele progresului în domeniul protecției mediului, corelat cu dezvoltarea, au fost introduse pentru prima dată pe agenda internațională la Conferința de la Stockholm (1972). Rezultatul a fost crearea Programului ONU pentru mediu prin adoptarea unei Declarații privind protecția mediului în scopul de „a apăra și îmbunătăți mediul uman pentru generațiile prezente și viitoare”. La această conferință s-a conferit legitimitate conceptului de dezvoltare durabilă cu cei trei piloni: economic, social și de mediu¹⁰. Cei trei piloni prin care Agenda 2030 pentru Dezvoltare Durabilă se structurează au fost definiți în Raportul Comisiei Brundtland (1987)¹¹:

1. **ECHITATEA SOCIALĂ** - prin care națiunile în curs de dezvoltare trebuie să aibă posibilitatea de a-și satisface nevoile de bază în ceea ce privește ocuparea forței de muncă, alimentația, asigurarea energiei, apei și canalizării;
2. **CREȘTEREA ECONOMICĂ** - la nivelul națiunilor în curs de dezvoltare pentru a se apropia de calitatea vieții din țările dezvoltate;
3. **MEDIUL** - cu nevoia de a conserva și îmbunătăți baza de resurse disponibile prin schimbarea treptată a modului în care trebuie să se dezvolte și să fie folosite tehnologiile.

Strategia Națională pentru Dezvoltare Durabilă a României a fost adoptată în 2018 și are la bază cele 17 Obiective de Dezvoltare Durabilă ale Agendei 2030. Ea se bazează pe cei trei piloni ai dezvoltării durabile:

⁹ Strategia națională pentru dezvoltarea durabilă a României 2030, București, ed. Paideia, 2018

¹⁰ Stockholm Conference (1972), United Nations Conference on the Human Environment, June 5-16, <https://sustainabledevelopment.un.org/milestones/humanenvironment>

¹¹ Brundtland Report (1987), <https://www.unep.admin.ch/unep/en/home/sustainable-development/international-cooperation/2030agenda/un--milestones-in-sustainable-development/1987--brundtland-report.html>



Obiectivele și țintele asumate de România pentru 2030¹²

ODD Agenda 2030

Țintele Strategiei Naționale pentru Dezvoltare Durabilă a României orizont 2030

Eradicarea
sărăciei în
toate formele
sale și în orice
context

1. Eradicarea sărăciei extreme pentru toți cetățenii.
2. Reducerea cu cel puțin jumătate a numărului de cetățeni care trăiesc în sărăcie relativă.
3. Consolidarea sistemului național unitar a serviciilor de intervenție de urgență, reabilitare ulterioară și compensare a pierderilor în caz de calamități naturale, accidente industriale sau evenimente climatice extreme.

Eradicarea
foametei,
asigurarea
securității
alimentare,
îmbunătățirea
nutriției și
promovarea
unei
agriculturi
durabile

1. Eradicarea malnutriției și menținerea ratei obezității sub 10%, similar cu nivelul înregistrat în anul 2014.
2. Finalizarea cadastrului agricol. Dublarea ponderii agriculturii în PIB-ul României, față de anul 2018.
3. Menținerea și extinderea diversității genetice a semințelor, a plantelor cultivate și a animalelor de fermă și domestice și a speciilor sălbatice înrudite.
4. Creșterea gradului de valorificare a producției agricole autohtone. Creșterea ponderii agriculturii ecologice în totalul producției agricole.
5. Menținerea și rentabilizarea unor ocupații și metode tradiționale de valorificare a plantelor medicinale și fructelor de pădure în zona montană. Menținerea tradițiilor locale prin creșterea numărului de produse cu caracteristici specifice în ceea ce privește originea geografică.

¹² <http://dezvoltaredurabila.gov.ro/>



Asigurarea unei vieți sănătoase și promovarea bunăstării tuturor, la orice vârstă

1. Asigurarea accesului universal la servicii de informare, educare și consiliere pentru promovarea prevenției și adoptarea unui stil de viață fără riscuri.

2. Digitalizarea completă a sistemului de sănătate și, implicit, eliminarea documentelor și registrelor tipărite pe suport de hârtie, pentru a eficientiza și a facilita intervențiile medicale, pentru a asigura populației accesul rapid la servicii medicale de calitate, la tratamente și medicamente și pentru monitorizarea eficientă a nevoilor. Reducerea prevalenței mortalității materne și infantile, a incidenței cancerului la sân sau de col uterin și a sarcinilor la adolescente, având ca obiectiv prioritar grupurile vulnerabile și defavorizate. Reducerea mortalității materne și mortalității neonatale, astfel încât să se situeze sub media UE.

3. Creșterea acoperirii vaccinale până la nivelul minim recomandat de OMS pentru fiecare vaccin, prin dezvoltarea unei platforme comune de colaborare între autorități, medici, pacienți, organizații internaționale cu experiență în acest domeniu, reprezentanți ai companiilor în domeniu, precum și alți factori interesați.

4. Promovarea conștientizării bolilor psihice, reducerea stigmatului și crearea unui mediu în care cetățenii afectați se simt acceptați și unde pot cere ajutor.

5. Stoparea îmbolnăvirii de tuberculoză și combaterea hepatitei și a altor boli transmisibile. Reducerea cu o treime a mortalității premature cauzate de bolile netransmisibile prin prevenire și tratament și prin promovarea sănătății și bunăstării mintale. Reducerea mortalității cauzate de boli cronice.

6. Reducerea consumului de substanțe nocive.

Garantarea unei educații de calitate și promovarea oportunităților de învățare de-a lungul vieții pentru toți

1. Reducerea ratei de părăsire timpurie a sistemului educațional. Învățământ axat pe competențe și centrat pe nevoile elevului, căruia să îi fie oferită o mai mare libertate în definirea priorităților de studiu, prin măsuri precum creșterea ponderii de materii opționale.

2. Asigurarea faptului că toți elevii dobândesc cunoștințele și competențele necesare pentru promovarea dezvoltării durabile, inclusiv prin educația pentru dezvoltare durabilă și stiluri de viață durabile, drepturile omului, egalitatea de gen, promovarea unei culturi a păcii și non-violenței, aprecierea diversității culturale și a contribuției culturii la dezvoltarea durabilă.

3. Accentuarea rolului, în procesul educațional, al educației civice, a principiilor și noțiunilor despre o societate durabilă pașnică și incluzivă, egalitate de gen, despre valorile democrației și pluralismului, despre valorile multiculturalismului, prevenția discriminării și înțelegerea percepției „celuilalt”, despre importanța eradicării violenței cu accent pe fenomenul de violență în școli.

4. Modernizarea sistemului de învățământ prin adaptarea metodelor de predare-învățare la folosirea tehnologiilor informaționale și creșterea calității actului educațional.

5. Organizarea învățământului profesional și tehnic în campusuri special amenajate și dotate; pregătirea personalului didactic bine calificat; elaborarea de curriculum potrivit cerințelor de pe piața muncii prin



dezvoltarea de parteneriate, inclusiv cu mediul de afaceri.

6. Extinderea generalizată a facilităților pentru formarea și perfecționarea continuă pe tot parcursul vieții, sporirea considerabilă a participării la sistemele formale și nonformale de cunoaștere în vederea apropierii României de media performanțelor din statele membre ale UE. Extinderea rețelei de centre comunitare de învățare permanentă de către autoritățile locale; continuarea cointeresării companiilor în sprijinirea înrolării angajaților în asemenea programe. Creșterea substanțială a numărului de tineri și adulți care dețin competențe relevante, inclusiv competențe profesionale, care să faciliteze angajarea, crearea de locuri de muncă decente și antreprenoriatul.

7. Creșterea nivelului de educație financiară a cetățenilor.

8. Extinderea în educația formală universitară a dezvoltării durabile ca principii și specializare și accentuarea rolului cercetării interdisciplinare în dezvoltarea unei societăți durabile.

**Realizarea
egalității de
gen**

1. Continuarea reducerii disparității salariale dintre sexe.
2. Eliminarea tuturor formelor de violență împotriva femeilor și fetelor, în sferele publice și private, inclusiv a traficului, exploatarea sexuală și a altor tipuri de exploatare.

3. Asigurarea participării depline și eficiente a femeilor și a egalității de șanse la ocuparea posturilor de conducere la toate nivelurile de luare a deciziilor în viața politică, economică și publică.

**Asigurarea
disponibili-
tății și
manage-
mentului
durabil al apei
și sanitație
pentru toți**

1. Creșterea substanțială a eficienței folosirii apei în activitățile industriale, comerciale și agricole; extinderea reutilizării raționale a apelor tratate și reciclate în perspectiva atingerii obiectivelor economiei circulare.

2. Creșterea substanțială a eficienței de utilizare a apei în toate sectoarele și asigurarea unui proces durabil de captare și furnizare a apei potabile, pentru a face față deficitului de apă.

3. Conectarea gospodăriilor populației din orașe, comune și sate compacte la rețeaua de apă potabilă și canalizare în proporție de cel puțin 90%.

4. Creșterea accesului la apă potabilă pentru grupurile vulnerabile și marginalizate.

5. Îmbunătățirea calității apei prin reducerea poluării, eliminarea depozitării deșeurilor și reducerea la minimum a produselor chimice și materialelor periculoase, reducând proporția apelor uzate netratate și sporind substanțial reciclarea și reutilizarea sigură.

6. Realizarea accesului la condiții sanitare și de igienă adecvate și echitabile pentru toți, acordând o atenție specială celor în situații vulnerabile.

**Asigurarea
accesului
tuturor
la energie
prețuri
accesibile,**

1. Extinderea rețelelor de transport și distribuție pentru energie electrică și gaze naturale în vederea asigurării accesului consumatorilor casnici, industriali și comerciali la surse sigure de energie la prețuri acceptabile.

2. Asigurarea securității cibernetice a platformelor de monitorizare a rețelelor de producție, transport și distribuție a energiei electrice și



Într-un mod sigur, durabil și modern

gazelor naturale.

3. Decuplarea creșterii economice de procesul de epuizare a resurselor și de degradare a mediului prin sporirea considerabilă a eficienței energetice (cu minimum 27% comparativ cu scenariul de status-quo) și folosirea extinsă a schemei EU ETS în condiții de piață previzibile și stabile.

4. Creșterea ponderii surselor de energie regenerabilă și a combustibililor cu conținut scăzut de carbon în sectorul transporturilor (autovehicule electrice), inclusiv combustibili alternativi.

5. Asigurarea unui cadru de reglementare stabil și transparent în domeniul eficienței energetice în vederea atragerii investițiilor.

6. Susținerea strategică a ponderii energiei electrice în totalul consumului casnic, industrial și în transporturi prin stabilirea unor norme de performanță pentru instalații și aparatură.

Promovare a unei creșteri economice susținute, deschisă tuturor durabilă, ocupării depline productive a forței de muncă și asigurarea de locuri de muncă decente pentru toți

1. Păstrarea în continuare a unui ritm al creșterii PIB superior față de media UE pentru a susține efortul de reducere a decalajelor în comparație cu țările europene avansate, paralel cu aplicarea principiilor dezvoltării durabile și îmbunătățirea constantă a nivelului de trai al populației.

2. Promovarea unor politici orientate spre dezvoltare care susțin și activitățile productive, crearea locurilor de muncă decente, a antreprenoriatului prin startup, creativitatea și inovația, și care încurajează formalizarea și creșterea întreprinderilor micro, mici și mijlocii, inclusiv prin acces la servicii financiare.

3. Atingerea unor niveluri mai ridicate ale productivității prin diversificare, modernizarea tehnologică și inovație, inclusiv prin accent pe sectoarele cu valoare adăugată sporită și utilizarea intensivă a forței de muncă.

4. Realizarea unui turism competitiv pe termen lung, dezvoltarea agroturismului, ecoturismului, turismului rural, balnear și cultural și îmbunătățirea imaginii României ca destinație turistică.

5. Consolidarea capacității instituțiilor financiare interne pentru a încuraja și a extinde accesul la servicii bancare, de asigurări și servicii financiare pentru toți.

Construire a unor infrastructuri rezistente, promovarea industrializării durabile și încurajarea inovației

1. Modernizarea și dezvoltarea infrastructurii calitative, fiabile, durabile și puternice, inclusiv infrastructura regională și transfrontalieră, pentru a sprijini dezvoltarea economică și bunăstarea oamenilor, cu accent pe accesul larg și echitabil pentru toți. Îmbunătățirea siguranței rutiere.

2. Reabilitarea industriilor pentru a deveni durabile, cu eficiență sporită în utilizarea resurselor și adoptarea sporită a tehnologiilor și proceselor industriale curate și ecologice, toate țările luând măsuri în conformitate cu capacitățile respective ale acestora.

3. Stimularea cu precădere a economiei digitale și investițiilor industriale care se situează în zona mai profitabilă a lanțului valoric, care fructifică și rezultatele eforturilor naționale de cercetare-dezvoltare-inovare și care se adresează unor piețe stabile și în creștere.

4. Întărirea cercetării științifice, modernizarea capacităților tehnologice ale sectoarelor industriale; încurajarea inovațiilor și creșterea semnificativă a numărului de angajați în cercetare și dezvoltare și sporirea



cheltuielilor publice și private pentru cercetare și dezvoltare. Promovarea industrializării incluzive și durabile și sporirea ratei de ocupare.

5. Creșterea accesului întreprinderilor mici industriale și de altă natură la servicii financiare, inclusiv la credite accesibile, și integrarea acestora în lanțuri valorice și piețe externe.

Reducerea inegalităților în interiorul țărilor și între țări

1. Adoptarea politicilor, în special fiscale, salariale și de protecție socială, în scopul reducerii progresive a inegalităților, respectiv a proporției grupurilor dezavantajate.

2. Aproprierea României de nivelul mediei UE, corespunzător anului 2030, din punctul de vedere al indicatorilor dezvoltării durabile. Reducerea discriminării prin acordarea de sprijin organizațiilor neguvernamentale care activează în domeniul drepturilor omului.

Dezvoltare a orașelor și a așezărilor umane pentru ca ele să fie deschise tuturor, sigure, reziliente și durabile

1. Asigurarea accesului la condiții de locuire adecvate pentru toți cetățenii.

2. Reducerea semnificativă a pierderilor economice provocate de inundații și alunecările de teren, îmbunătățirea răspunsului colectiv și întărirea capacității de adaptare și revenire la nivel funcțional în cel mai scurt timp după producerea evenimentului, reducerea impactului inundațiilor sau a poluărilor generate de inundații și ale alunecărilor de teren asupra ecosistemelor, inclusiv prin îmbunătățirea constantă a cadrului legislativ.

3. Asigurarea accesului la sisteme de transport sigure, la prețuri echitabile, accesibile și durabile pentru toți, în special prin extinderea rețelelor de transport public, acordând o atenție deosebită nevoilor celor aflați în situații vulnerabile, femei, copii, persoane cu dizabilități și în etate.

4. Elaborarea și punerea în aplicare a unui program general de planificare spațială și amenajare a teritoriului în corelare cu strategiile sectoriale la nivel național prin aplicarea conceptului de dezvoltare spațială policentrică și echilibrată, care să susțină coeziunea teritorială. Educarea și responsabilizarea populației pentru situații de risc seismic.

5. Reducerea efectelor pe care poluarea atmosferică le are asupra sănătății umane și a mediului prin acordarea unei atenții deosebite calității aerului.

6. Reducerea substanțială a numărului deceselor și bolilor provocate de produsele chimice periculoase de poluare și de contaminarea aerului, apei și a solului.

7. Consolidarea eforturilor de protecție și salvagardare a patrimoniului cultural și natural, a elementelor de peisaj din mediul urban și rural.

8. Implementarea prevederilor legale referitoare la producția, transportul, depozitarea, utilizarea și eliminarea produselor chimice, inclusiv a celor farmaceutice, care pot prezenta pericole pentru sănătatea oamenilor și animalelor și pentru integritatea mediului.

Asigurarea unor tipare de consum și producție

1. Trecerea etapizată la un nou model de dezvoltare bazat pe utilizarea rațională și responsabilă a resurselor cu introducerea unor elemente ale economiei circulare, elaborarea unei foi de parcurs.

2. Înjumătățirea pe cap de locuitor a risipei de alimente la nivel de



durabile

vânzare cu amănuntul și de consum și reducerea pierderilor de alimente de-a lungul lanțurilor de producție și de aprovizionare, inclusiv a pierderilor post-recoltare.

3. Reciclarea în proporție de 55% a deșeurilor municipale până în 2025 și 60% până în 2030.

4. Reciclarea în proporție de 65% a deșeurilor de ambalaje până în 2025 (materiale plastice 50%; lemn 25%; metale feroase 70%, aluminiu 50%, sticlă 70%, hârtie și carton 75%) și 70% până în 2030 (materiale plastice 55%; lemn 30%; metale feroase 80%, aluminiu 60%, sticlă 75%, hârtie și carton 85%).

5. Colectarea separată a deșeurilor menajere periculoase până în 2022, a deșeurilor biologice până în 2023 și a materialelor textile până în 2025.

6. Stabilirea de scheme obligatorii de răspundere extinsă a producătorilor pentru toate ambalajele până în 2024. Implementarea practicilor durabile de achiziții publice verzi, în conformitate cu prioritățile naționale și politicile europene.

Luarea unor măsuri urgente de combatere a schimbărilor climatice și a impactului lor

1. Consolidarea rezilienței și capacității de adaptare a României la riscurile legate de climă și dezastre naturale.

2. Îmbunătățirea capacității de reacție rapidă la fenomene meteorologice extreme intempestive de mare intensitate.

3. Îmbunătățirea educației, sensibilizării și capacității umane și instituționale privind atenuarea schimbărilor climatice, adaptarea, reducerea impactului și alerta timpurie.

4. Intensificarea eforturilor României pentru a realiza tranziția la o economie „verde”, cu emisii reduse de dioxid de carbon, rezilientă la schimbările climatice și pentru integrarea măsurilor de adaptare la schimbările climatice în sectoarele vulnerabile economice, sociale și de mediu, în conformitate cu politicile UE.

Conservare a și utilizarea durabilă a oceanelor, mărilor și a resurselor marine pentru o dezvoltare durabilă

1. Prevenirea și reducerea semnificativă a poluării marine de toate tipurile, în special de la activitățile terestre, inclusiv poluarea cu deșeuri marine și poluarea cu nutrienți.

2. Minimizarea și gestionarea impactului acidificării mediului apelor marine, inclusiv prin cooperare științifică sporită la toate nivelurile. Dezvoltarea responsabilă și sustenabilă a activităților de pescuit la speciile sălbatice și de acvacultură cu respectarea cotelor și metodelor stabilite prin lege și menținerea, în limite rezonabile, a viabilității îndeletnicirilor tradiționale în acest domeniu, inclusiv a pescuitului sportiv și de agrement.

3. Atragerea celorlalte state riverane Mării Negre în actul de management durabil al resurselor acvatice vii.



Protejare, restaurarea și promovarea utilizării durabile a ecosistemelor terestre, gestionarea durabilă a pădurilor, combaterea deșertificării, stoparea și repararea degradării solului și stoparea pierderilor de biodiversitate

1. Dezvoltarea infrastructurii verzi și folosirea serviciilor oferite de ecosistemele naturale (în special în luncile Dunării, afluenților acesteia și în Deltă) prin gestionarea integrată a bazinelor hidrografice și zonelor umede.

2. Conservarea și protejarea zonelor umede, între care se află și Rezervația Biosferei Delta Dunării, zonă umedă unicat în Europa, ca parte a patrimoniului natural european și mondial.

3. Asigurarea conservării ecosistemelor montane, inclusiv a biodiversității acestora, în scopul de a spori capacitatea acestora de a oferi beneficii esențiale pentru dezvoltare durabilă.

4. Susținerea instituțiilor și infrastructurilor de cercetare - dezvoltare de interes național și european pentru studierea, gestionarea, protejarea și conservarea diversității patrimoniului natural.

5. Gestionarea durabilă a pădurilor, eliminarea tăierilor ilegale de arbori, dezvoltarea sistemului informatic integrat pentru monitorizarea exploatării și transportului masei lemnoase, inclusiv la punctele de frontieră, asigurarea împăduririi și reîmpăduririi terenurilor din fondul forestier și a celor degradate sau supuse deșertificării, desfășurarea plantării programate a perdelelor forestiere pentru protecția culturilor agricole și a elementelor de infrastructură în scopul limitării impactului schimbărilor climatice.

6. Tranziția către o economie circulară prin abordări complementare ce implică metode tradiționale și tehnologii de ultimă generație pentru restabilirea / refacerea capitalului natural și reducerea dependenței de fertilizatorii sintetici și de pesticide, pentru combaterea degradării solului.

7. Combaterea deșertificării, restaurarea terenurilor și solurilor degradate, inclusiv a terenurilor afectate de deșertificare, secetă și inundații.

Promovare a unor societăți pașnice incluzive pentru dezvoltare durabilă, accesului la justiție pentru toți și crearea unor instituții eficiente, responsabile și incluzive la toate nivelurile

1. Administrarea justiției în condiții de imparțialitate și celeritate, în conformitate cu legile și procedurile stabilite, cu respectarea principiului prezumției de nevinovăție. Asigurarea și susținerea dialogului cu minoritățile naționale în vederea îmbunătățirii actului decizional, prin acces egal pentru toți cetățenii de a-și respecta și valorifica cultura, tradițiile, limba maternă și de a participa la viața economică, socială și politică și pentru combaterea preconcepțiilor, a prejudecăților și a discriminărilor în toate formele sale și promovarea dialogului interetnic, a valorilor comune, diversității culturale și lingvistice.

2. Reducerea semnificativă a tuturor formelor de violență și ratelor de deces conexe.

3. Stoparea abuzului, exploatării, traficului și a tuturor formelor de violență și torturii copiilor.

4. Reducerea semnificativă a fluxurilor ilicite financiare și de armament, consolidarea recuperării și returnării bunurilor furate și combaterea tuturor formelor de crimă organizată.

5. Asigurarea procesului decizional receptiv, incluziv, participativ și reprezentativ la toate nivelurile.

6. Dezvoltarea instituțiilor eficiente, responsabile și transparente la toate nivelurile.



7. Profesionalizarea și perfecționarea activității tuturor instituțiilor administrației publice centrale și locale, mai ales a compartimentelor care intră în contact direct cu cetățenii, pentru prestarea unor servicii prompte și civilizate; extinderea și generalizarea serviciilor pe internet (on-line).

Consolidarea mijloacelor de implementare și revitalizarea parteneriatului global pentru dezvoltare durabilă

1. Majorarea progresivă a cuantumului asistenței oficiale de dezvoltare acordate de România în cadrul programelor ODA, în funcție de capacitatea de susținere a economiei naționale, având ca obiectiv țintă atingerea cifrei de 0,33% din venitul național brut la nivelul anului 2030.

2. Sporirea și diversificarea ajutorului oficial pentru dezvoltare pe măsura creșterii potențialului economic al României și încurajarea agenților economici români să investească, pe baze competitive, în economia țărilor mai puțin dezvoltate.

3. Aderarea României la Zona Euro, la spațiul Schengen și la Organizația pentru Dezvoltare și Cooperare Economică.

4. Susținerea angajamentelor internaționale și implicarea proactivă pe plan european și internațional.

C. Context regional de dezvoltare durabilă

Planul de Dezvoltare a Regiunii (PDR) Nord Vest a fost adoptat¹³. El este principalul document de planificare elaborat la nivel regional și reflectă politicile de dezvoltare relevante la nivel național în raport cu nevoile specifice la nivel de regiune, dar și cu direcțiile strategice de politică ale celorlalți principali finanțatori ai programelor de dezvoltare aferente regiunii respective. Documentul poate reprezenta baza strategică pentru fundamentarea proiectelor inițiate la nivelul regiunii și poate să fie luat în considerare de autoritățile naționale pentru fundamentarea programelor de finanțare pentru următoarea perioadă de programare. PDR Nord-Vest este, de asemenea, un document cu caracter general, cu principii directoare, care vor ghida programele prin intermediul cărora se vor finanța proiecte în regiunea Nord-Vest, în perioada 2021-2027. PDR urmărește creșterea inteligentă și sustenabilă a economiei regionale, valorificând diversitatea locală și stimulând inovarea, în vederea diminuării disparităților intra și inter-regionale dar și creșterea standardului de viață. Orice programe fundamentate pe PDR 2021-2027, respectiv proiectele finanțate prin intermediul acestor programe, vor fi în deplină convergență cu obiectivul strategic al asigurării unei creșteri sustenabile a economiei regionale, punând accentul pe protejarea resurselor naturale ale regiunii, pe reducerea impactului asupra mediului și pe un impact aproape de zero în ariile naturale protejate

¹³ <https://www.nord-vest.ro/wp-content/uploads/2021/02/PDR-NV-2021-2027-versiunea-feb-2021.pdf>



Strategia de Specializare Inteligentă RIS3 NV 2021-2027.¹⁴ Specializarea inteligentă

pornește de la premisa că nici o regiune nu are suficiente resurse pentru a putea fi competitivă în toate domeniile, motiv pentru care este mult mai eficient ca fiecare regiune să își identifice ariile în care poate face diferența în competiția globală și să își focalizeze apoi atenția pe acele arii în efortul de inovare. Strategia de specializare inteligentă a regiunii Nord-Vest (RIS NV) are ca obiectiv transformarea economică prin inovare, bazându-se pe acele sectoare, activități economice care au potențial, dar și pe rezultatele activității de cercetare-dezvoltare. Astfel, în urma unui larg proces de descoperire antreprenorială, s-au identificat domeniile prioritare și prioritățile aferente:

1. Pilonul I - Inovare pentru sănătate și bunăstare
 - a. Domeniul Agroalimentar
 - b. Domeniul Cosmetice și suplimente alimentare
 - c. Domeniul Sănătate

2. Pilonul II - Dezvoltarea sectoarelor emergente
 - a. Domeniul Materiale noi
 - b. Domeniul Tehnologii avansate de producție

3. Pilonul III - Transformare digitală: agenda digitală regională
 - a. Domeniul Tehnologia informației și comunicațiilor

Strategia este un document dinamic, la fel și procesul de descoperire antreprenorială, ceea ce va permite actualizarea priorităților identificate în strânsă corelare cu specificul cercetării și inovării în regiune.

Planul Regional de Acțiune pentru Dezvoltarea Învățământului Profesional și Tehnic în Regiunea NordVest 2016-2025 (PRAI)¹⁵ urmărește îmbunătățirea corelării dintre oferta învățământului profesional și tehnic și nevoile de dezvoltare socio-economică la nivel regional și creșterea contribuției învățământului superior la dezvoltarea regională, în perspectiva anului 2025. Rolul PRAI este de a furniza cadrul de referință și de a facilita documentarea pentru elaborarea și armonizarea documentelor strategice de la nivel județean și local.

¹⁴ <https://www.nord-vest.ro/specializare-inteligenta/>

¹⁵ <http://infraed.ro/wp-content/uploads/2017/10/PRAI-NORD-VEST-2016-2025.pdf>



Strategia regională de mobilitate urbană durabilă și orașe inteligente a regiunii Nord-Vest 2021-2027¹⁶ urmărește inventarierea tuturor formelor de mobilitate și transport la nivelul regiunii de dezvoltare Nord-Vest, incluzând transportul public și privat, de marfă și pasageri, motorizat și nemotorizat, în mișcare sau în staționare, precum și infrastructura aferentă acestora, cu scopul de:

- I. a reorienta orașele/municipiile către conceptul de mobilitate urbană în contextul planificării pentru oameni prin prioritizarea mijloacelor de transport cu emisii reduse sau zero;
- II. a conecta regiunea la rețeaua de transport europeană TEN-T care să sporească accesibilitatea și conectivitatea (rutieră, feroviară, aeriană);
- III. a dezvolta/îmbunătăți infrastructura rutieră/feroviară/aeriană astfel încât să contribuie la conectarea sporită a regiunii la nivel național, respectiv eficientizarea legăturilor la nivel regional;
- IV. a orienta orașele/municipiile către soluții smart de abordare a mobilității urbane (în ceea ce privește toate palierele acesteia - infrastructură rutieră, infrastructură feroviară, transport public, management de trafic etc);
- V. a spori dezvoltarea infrastructurilor asociate modurilor de transport în comun (rutier, feroviar etc) și a celor nemotorizate (velo și pietonal) atât la nivel local cât și regional - și încurajarea utilizării acestora, în vederea asigurării unei alternative eficiente în defavoarea utilizării automobilului personal; astfel încât să se evidențieze nevoile de investiții ce trebuie realizate în perioada următoare de finanțare 2021-2027.

D. Context județean de dezvoltare durabilă

STRATEGIA DE DEZVOLTARE A JUDEȚULUI CLUJ PENTRU PERIOADA 2014-2020

Strategia de dezvoltare teritorială a județului Cluj - vizează ca până în anul 2050, județul Cluj să aibă cel mai ridicat nivel al calității vieții la nivelul național, precum și cea mai atractivă destinație pentru talente, antreprenori și investitori din teritoriul delimitat de principalele capitale central și sud-esteuropene: Budapesta, Belgrad, Sofia, București și Kiev.

Aceasta are o serie de ținte intermediare pentru anul 2030:

- PIB/locuitor egal cu media UE 27
- zero depășiri ale pragurilor maxime de poluare

¹⁶ <https://www.nord-vest.ro/strategia-regionala-de-mobilitate-urbana-durabila-si-orase-inteligente-a-regiunii-de-dezvoltare-nord-vest-2021-2027/>



- acces în maxim 3 ore la toate Statele Membre UE
- sub 1% din populația rezidentă în comunități urbane și rurale marginalizate
- 80% grad de urbanizare
- 3 miliarde de Euro absorbție de fonduri europene

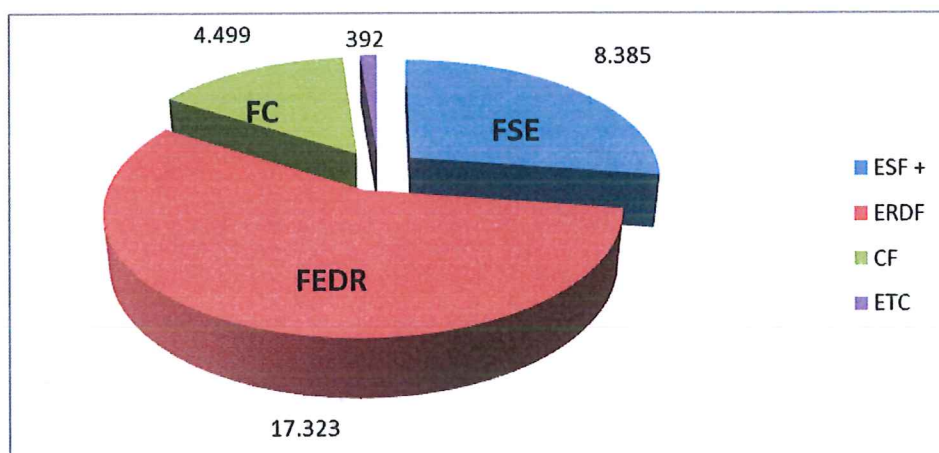
SURSE DE FINANȚARE DISPONIBILE

Pentru perioada 2021 - 2027 România ar putea beneficia de la Uniunea Europeană de un buget total de aproximativ 80 miliarde euro, care se compune din Cadrul Financiar Multianual și mecanismul de finanțare - Next Generation EU aferent Planului de Redresare Economică.

Cadrul financiar Multianual 2021 - 2027

Propunerea de alocare financiară pentru România, conform Cadrului Financiar Multianual 2021 - 2027, este de 30,60 miliarde euro, distribuită astfel:

Figura 3 Alocarea financiară pentru România 2021 - 2027



Principalele caracteristici ale noului cadru pentru politica de coeziune pentru perioada 2021 - 2027

1. Concentrarea tematică este distribuită astfel:

- 35% din FEDR pentru Obiectivul Prioritar 1 - O Europă mai inteligentă
- 30% din FEDR pentru Obiectivul Prioritar 2 - O Europă mai verde
- FEDR să contribuie cu 30% la obiectivele de schimbări climatice
- FC să contribuie cu 37% la obiectivele de schimbări climatice



- Min. 6% din FEDR pentru dezvoltare urbană
- 2% din FSE+ pentru susținerea materială a persoanelor cele mai defavorizate
- 25% din FSE+ pentru incluziune socială
- 10% din FSE+ pentru sprijinul pentru tinerii care nu au un loc de muncă.

2. Condițiile de finanțare sunt următoarele:

- Cofinanțarea la nivel național
 - 70% pentru regiunile mai puțin dezvoltate și pentru Fondul de Coeziune
 - 40% pentru regiunile mai dezvoltate
 - Prefinanțare anuală - 0,5% din valoarea totală a sprijinului din partea fondurilor.
- TVA-ul - nu este cheltuielă eligibilă pentru o contribuție din partea fondurilor mai mare de 5 000 000 EUR.
- Dezangajarea - regula „N + 2”.

Programele operaționale

Programele operaționale aferente implementării politicii de coeziune la nivel național și prioritățile acestora:

1. **Programul Operațional Dezvoltare Durabilă (PODD)**
 - Tranziție energetică bazată pe eficiență energetică, emisii reduse, sisteme inteligente de energie, rețele și soluții de stocare (intervenții adresate mediului privat).
 - Instrumente financiare
 - Dezvoltarea infrastructurii de apă și apă uzată și tranziția la o economie circulară
 - Protecția mediului prin conservarea biodiversității, asigurarea calității aerului și decontaminarea siturilor poluate
 - Promovarea adaptării la schimbările climatice, prevenirea și gestionarea riscurilor

2. **Programul Operațional Transport (POT)**

- Îmbunătățirea conectivității prin dezvoltarea rețelei TEN-T de transport rutier



➤ Îmbunătățirea conectivității prin dezvoltarea infrastructurii rutiere pentru accesibilitate teritorială

➤ Îmbunătățirea conectivității prin dezvoltarea rețelei TEN-T de transport pe calea ferată

➤ Îmbunătățirea mobilității naționale, durabilă și rezilientă în fața schimbărilor climatice prin creșterea calității serviciilor de transport pe calea ferată

➤ Îmbunătățirea conectivității prin creșterea gradului de utilizare a transportului cu metroul în regiunea București-Ilfov

➤ Îmbunătățirea conectivității și mobilității urbane, durabilă și rezilientă în fața schimbărilor climatice prin creșterea calității serviciilor de transport pe calea ferată

➤ Dezvoltarea unui sistem de transport multimodal

➤ Creșterea gradului de utilizare a căilor navigabile și a porturilor

➤ Creșterea gradului de siguranță și securitate pe rețeaua rutieră de transport

➤ Asistență tehnică

3. Programul Operațional Creștere Inteligentă și Digitalizare (POCID)

➤ Creșterea competitivității economice prin cercetare și inovare

➤ Dezvoltarea unei rețele de mari infrastructuri de CDI

➤ Creșterea competitivității economice prin digitalizare

➤ Dezvoltarea infrastructurii broadband

➤ Instrumente financiare pentru întreprinderi

➤ Creșterea capacității administrative

4. Programul Operațional Sănătate (*multifond*) (POS)

➤ Continuarea investițiilor în spitale regionale: Craiova, Cluj, Iași - faza a II-a

➤ Servicii de asistență medicală primară, comunitară și servicii oferite în regim ambulatoriu

➤ Servicii de recuperare, paliativă și îngrijiri pe termen lung adaptate fenomenului demografic de îmbătrânire a populației și profilului epidemiologic al morbidității

➤ Creșterea eficacității sectorului medical prin investiții în infrastructură și servicii

➤ Abordări inovative în cercetarea din domeniul medical

➤ Informatizarea sistemului medical



➤ Măsuri FSE care susțin cercetarea, informatizarea în sănătate și utilizarea metodelor moderne de investigare, intervenție, tratament

5. Programul Operațional Capital Uman (POCU)

- Valorificarea potențialului tinerilor pe piața muncii
- Prevenirea părăsirii timpurii a școlii și creșterea accesului și a participării grupurilor dezavantajate la educație și formare profesională
 - Creșterea calității și asigurarea echității în sistemul de educație și formare profesională
 - Adaptarea ofertei de educație și formare profesională la dinamica pieței muncii și la provocările inovării și progresului tehnologic
 - Creșterea accesibilității, atractivității și calității învățământului profesional și tehnic
- Creșterea accesului pe piața muncii pentru toți
- Antreprenoriat și economie socială
- Susținerea reformelor pe piața muncii în acord cu dinamica pieței muncii
- Consolidarea participării populației în procesul de învățare pe tot parcursul vieții pentru facilitarea tranzițiilor și a mobilității

6. Programul Operațional Combaterea Sărăciei (POCS)

- Dezvoltarea locală plasată sub responsabilitatea comunității (intervenții adresate grupurilor de acțiune locală)
 - Dezvoltare locală plasată sub responsabilitatea comunității
 - Comunități marginalizate
 - Reducerea disparităților între copiii în risc de sărăcie și / sau excluziune socială și ceilalți copii
- Servicii pentru persoane vârstnice
- Sprijin pentru persoanele cu dizabilități
- Sprijin pentru grupuri vulnerabile
- Ajutorarea persoanelor defavorizate

7. Programele Operaționale Regionale - implementate la nivel de regiune (8 POR)



- O regiune competitivă prin inovare, digitalizare și întreprinderi dinamice (intervenții OP1 adresate mediului privat, organizațiilor CDI, parteneriate)
 - O regiune cu orașe Smart
 - O regiune cu orașe prietenoase cu mediul
 - Dezvoltarea sistemelor de încălzire centralizate
 - O regiune accesibilă
 - O regiune educată
 - O regiune atractivă
 - Asistență tehnică

Din punctul de vedere al finanțării alocate la momentul redactării documentului, situația este următoarea:¹⁷

Programe Operaționale	Valoare totală (milioane euro)
Programul Operațional Creștere Inteligentă, Digitalizare și Instrumente Financiare (POCIDIF)	€ 2.142,0
Program Operațional Educație și Ocupare (POEO)	€ 6.722,0
Program Operațional Transport (POT)	€ 7.800,0
Program Operațional Sănătate (POS)	€ 3.952,0
Program Operațional Dezvoltare Durabilă	€ 5.782,0
Programe Operaționale Regionale	€ 12.700,0
Program Operațional Incluziune și Demnitate Socială (POIDS)	€ 3.796,0
Program Operațional Tranziție Justă	€ 757,0

Planul de redresare economică

Planul de redresare economică reprezintă documentul strategic care cuprinde măsurile de recuperare economică pentru înlăturarea efectelor negative produse de criza COVID-19 la nivelul Uniunii Europene. Pentru o implementare cu succes a măsurilor de refacere a economiilor europene, planul are la bază crearea unui nou mecanism de finanțare - **Next Generation EU** - și consolidarea viitorului cadru financiar multianual.

¹⁷ Sursa: <http://www.data.gov.ro/>



Prin Next generation EU (NGEU)¹⁸ vor fi mobilizate la nivel european aproximativ 750 miliarde de euro astfel:

- Facilitatea de finanțare pentru recuperare economică, în valoare de 672,5 miliarde euro care va viza investițiile necesare pentru tranziția ecologică și digitală și va susține creșterea rezilienței economiilor naționale;
- Alocare suplimentară de 47,5 miliarde euro pentru programele desfășurate în cadrul Politicii de coeziune prin crearea noii facilități REACT-EU, care va fi disponibilă până în 2022. Aceste fonduri se adaugă volumului total al Politicii de coeziune pentru 2021-2027 în valoare de aproximativ 373 miliarde euro;
- Finanțare suplimentară de până la 10 miliarde euro pentru Fondul pentru tranziție justă pentru sprijinirea statelor membre în procesul de tranziție către un sistem economic fără emisii de carbon;
- Finanțare suplimentară de 7,5 miliarde euro pentru Fondul european agricol pentru dezvoltare rurală.

Instrumentul Next Generation EU va contribui la o redresare sustenabilă și prosperă, care să accelereze tranziția către o Europă digitală și verde. Acesta va fi investit în statele membre prin intermediul a trei piloni - 500 miliarde de euro sub formă de granturi și 250 miliarde de euro sub formă de împrumuturi.

Primul pilon - Sprijinirea statelor membre prin investiții și reforme prin:

- Mecanismul pentru redresare și reziliență, în valoare de 560 de miliarde de euro, va sprijini statele membre în planurile naționale de investiții și reforme ce vor viza, în special, tranziția către o societate digitală, verde și reziliența economiilor naționale. Aceste investiții și reforme vor fi corelate cu obiectivele incluse în semestrul european. Mecanismul va fi pus la dispoziția tuturor statelor membre, dar va fi concentrat în zonele cele mai afectate și acolo unde nevoile în materie de reziliență sunt cele mai mari.
- REACT-UE va aloca 55 de miliarde de euro în plus pentru politica de coeziune, în perioada 2020-2022, care vor fi utilizați sub formă de subvenții flexibile pentru municipalități, spitale și întreprinderi.
- Propunerea de consolidare cu până la 40 de miliarde de euro a Fondului pentru o tranziție justă, pentru a sprijini statele membre în accelerarea tranziției către neutralitatea

¹⁸ <https://www.consilium.europa.eu/media/45109/210720-euco-final-conclusions-en.pdf>



climatică, facilitând reprofilarea profesională a lucrătorilor, crearea a noi oportunități pentru IMM-uri, investiții în tranziția către o energie curată și o economie circulară.

- Consolidarea cu 15 miliarde de euro a Fondului european agricol pentru dezvoltare rurală, pentru a ajuta zonele rurale să facă modificările structurale necesare în conformitate cu Pactul verde european și să realizeze obiectivele ambițioase ale strategiei în materie de biodiversitate și ale strategiei „de la fermă la consumator”.

Al doilea pilon - Relansarea economiei prin stimularea investițiilor private urmărește sprijinirea companiilor private prin:

- Noul Instrument de sprijin pentru solvabilitate care va mobiliza resurse private pentru a sprijini urgent întreprinderile europene viabile din sectoarele, regiunile și țările cele mai afectate. Acesta poate deveni operațional începând cu 2020 și va avea un buget de 31 de miliarde de euro, cu scopul de a debloca 300 de miliarde de euro sub formă de sprijin pentru solvabilitatea întreprinderilor din toate sectoarele economice, cu scopul de a le pregăti pentru un viitor digital, rezilient și mai curat.

- Dublarea bugetului dedicat InvestEU în vederea mobilizării de investiții private în proiecte din întreaga Uniune.

- Noul Mecanism de investiții strategice, cu un buget de 15 miliarde de euro, gândit în cadrul InvestEU pentru a genera investiții de până la 150 de miliarde de euro care să sporească reziliența sectoarelor strategice, în special a celor legate de lanțurile valorice esențiale pentru piața internă.

Al treilea pilon - Valorificarea învățămintelor desprinse din criză se referă la:

- Noul program în domeniul sănătății, EU4Health, care să ajute Europa să facă față viitoarelor amenințări sanitare, în valoare de 9,4 miliarde de euro.

- Consolidarea rescEU și a mecanismului de protecție civilă al UE, pentru a răspunde la situații de urgență la scară largă, cu un buget total de 3,1 miliarde de euro.

- Suplimentarea cu 94,4 miliarde EUR a programului Orizont Europa, care va fi consolidat pentru a finanța cercetarea vitală în domeniul sănătății.

- Sprijinirea partenerilor globali ai Europei printr-o sumă suplimentară de 16,5 miliarde EUR pentru acțiuni externe, inclusiv ajutor umanitar.

Conform Planului de redresare economică și socială a UE, din suma totală de 750 miliarde de euro, România va beneficia de 33 miliarde euro - dintre care 19,62 miliarde de euro sunt fonduri nerambursabile - bani pe care va trebui să îi contractăm până în 2023. Astfel, circa 26 de miliarde de euro vor putea fi accesați sub formă de granturi și credite, prin



UNIUNEA EUROPEANĂ



Programul Operațional Capacitate Administrativă
Competența face diferența!



Instrumente Structurale
2014-2020

intermediul Mecanismului pentru redresare și reziliență, bani care vor fi dedicați investițiilor și reformelor în domeniile verzi și digital. Aproximativ 1,5 miliarde de euro reprezintă granturi suplimentare pentru implementarea Politicii de Coziune în anii 2020-2022, care vor fi distribuiți prin intermediul REACT-EU și 1,3 miliarde de euro (granturi) - fonduri suplimentare pentru dezvoltare rurală. În plus, prin intermediul Fondului pentru Tranziție Justă vor fi alocați în plus României circa 4,4 mld. Euro, bani dedicați reprofilării profesionale a lucrătorilor din industriile bazate pe combustibili fosili, creării a noi oportunități pentru IMM-uri, precum și investițiilor în tranziția către o energie curată și o economie circulară.

Obiectivele UE

Toate fondurile colectate prin intermediul instrumentului Next Generation EU și al noului buget al UE vor fi canalizate cu ajutorul programelor UE către mai multe obiective care, în cele din urmă, vor stimula tranziția ecologică și digitală - necesară pentru relansarea economică a UE:

1. Pactul verde european - noua strategie de creștere

În vederea realizării obiectivelor propuse în Pactul verde european, se va urmări renovarea și modernizarea clădirilor și a infrastructurilor critice din Europa; crearea a 1 milion de locuri de muncă verzi prin realizarea tranziției către o economie circulară; implementarea strategiei „De la fermă la consumator” și recalificarea lucrătorilor, sprijinirea IMM-urilor din regiunile care se bazează pe lanțul valoric al combustibililor fosili, utilizând fondurile prevăzute în mecanismul pentru o tranziție justă.

2. O piață unică mai aprofundată și mai digitală

Europa va investi mai mult pentru a-și îmbunătăți conectivitatea și pentru a-și consolida prezența industrială și tehnologică, cu scopul de a-și spori capacitatea strategică. O economie digitală este esențială în parcursul inovării și al creării de locuri de muncă asumat de UE.

3. O redresare echitabilă și favorabilă incluziunii

Urmare a crizei provocată de pandemia de COVID-19, UE a dezvoltat instrumentul SURE, în valoare de 100 de miliarde de euro, prin intermediul căruia se oferă sprijin temporar lucrătorilor și întreprinderilor în vederea atenuării riscurilor de șomaj într-o situație de urgență. De asemenea, pentru a ajuta statele membre să genereze venituri fiscale, Comisia va intensifica lupta împotriva evaziunii fiscale.

4. Construirea unei Uniuni mai reziliente



Criza sanitară a determinat Uniunea Europeană să adopte o serie de măsuri care să contribuie la consolidarea blocului comunitar. Astfel, s-a propus întărirea rezervei rescEU pentru a spori capacitatea permanentă a UE de a gestiona toate tipurile de crize; dezvoltarea unei strategii farmaceutice pentru a spori capacitățile de producție și pentru a asigura astfel autonomia strategică a Europei. Se va crea, de asemenea, un plan de acțiune privind materiile prime critice care să consolideze piața internă. În plus, UE va revizui politica comercială pentru a asigura fluxul continuu de bunuri și servicii la nivel mondial și va consolida examinarea investițiilor străine directe.

PREZENTAREA GENERALĂ A LOCALITĂȚII

Din punct de vedere administrativ-teritorial, România cuprinde 320 orașe, din care 103 municipii, 2.856 de comune și 12.955 sate. Municipiile, orașele și comunele sunt grupate în 41 de județe și Municipiul București. Aproximativ 66 % din orașele României au o populație sub 20.000 locuitori și, în general, depind de o singură activitate economică, în special industrială.

Un număr de 25 de municipii au o populație de peste 100.000 locuitori.

Pentru atingerea obiectivelor de bază ale politicii de dezvoltare regională, România a fost împărțită în 8 regiuni de dezvoltare, prin asocierea voluntară a județelor corespunzătoare. Spre deosebire de comune, orașe, municipii și județe, regiunile de dezvoltare nu sunt unități administrativ-teritoriale și nu au personalitate juridică:

- Regiunea de dezvoltare Nord - Est
- Regiunea de dezvoltare Sud - Est
- Regiunea de dezvoltare Sud - Muntenia
- Regiunea de dezvoltare Sud - Vest Oltenia
- Regiunea de dezvoltare Vest
- Regiunea de dezvoltare Nord - Vest
- Regiunea de dezvoltare Centru
- Regiunea de dezvoltare București - Ilfov



Figura 4 - Harta regiunilor României
Sursa: www.adrcentru.ro

Prezentarea generală a regiunii Nord-Vest (Transilvania de Nord)

Regiunea de Dezvoltare Nord-Vest (Transilvania de Nord) este una dintre cele opt regiuni de dezvoltare din România și este compusă din șase județe: Bihor, Bistrița-Năsăud, Cluj, Maramureș, Satu Mare și Sălaj.

Suprafața regiunii este de 34.159 kilometri pătrați, ceea ce reprezintă 14,32% din suprafața țării, cu o populație de 2.730.132 locuitori. Regiunea are o poziționare strategică, fiind situată la granița cu Ungaria și Ucraina, iar în interiorul țării se învecinează cu regiunile Centru, Vest și Nord-Est.

Regiunea este traversată de cinci drumuri europene, are în construcție o autostradă și beneficiază de trei aeroporturi internaționale. Este una dintre cele mai pitorești regiuni din România, cu un potențial turistic foarte ridicat, elementele emblematice începând cu Munții Apuseni până la patrimoniului cultural-popular din această zonă etnografică unică. Transilvania de Nord este o regiune multi-etnică, unde trăiesc împreună români, maghiari (aprox. 37% din totalul populației maghiare din țară), germani, armeni, romi ș.a.



Polii regionali de dezvoltare economică

Cele mai importante orașe ale regiunii sunt Cluj-Napoca, Baia-Mare, Oradea, Zalău, Satu Mare și Bistrița. Acestea sunt considerate poli regionali de dezvoltare economică și orașe cu un patrimoniu cultural și istoric deosebit. În regiune există trei zone metropolitane: Cluj-Napoca, Oradea și Baia Mare.



Figura 5. Harta Regiunii Nord Vest
Sursa: <https://www.nord-vest.ro/>

Județul Cluj este situat în jumătatea Nord-Vestică a țării, în centrul provinciei istorice Transilvania, în zona de contact a trei unități naturale reprezentative: Munții Apuseni, Podișul Someșan și Câmpia Transilvaniei. Se învecinează la Nord-Est cu județele Maramureș și Bistrița-Năsăud, la Est cu Mureș, la Sud cu Alba, iar la Vest cu Bihor și Sălaj. Suprafața județului reprezintă 2,8% în totalul teritoriului național, județul Cluj ocupând locul 12 pe țară.

La 20 octombrie 2011, populația stabilă a județului Cluj era de 691.106 persoane. În municipii și orașe trăiesc 458.368 persoane, reprezentând 66,32% din totalul populației stabile. Față de situația de la penultimul recensământ, ponderea populației stabile din mediul urban a scăzut cu 0,93 puncte procentuale în detrimentul mediului rural.

Populația stabilă a municipiilor și orașe este următoarea: municipiul Cluj Napoca - 324.576 persoane, municipiul Turda - 47.744 persoane, municipiul Dej - 33.497 persoane, municipiul Câmpia Turzii - 22.223 persoane, municipiul Gherla - 20.982 persoane și orașul Huedin - 9.346 persoane.



Informația privind etnia a fost disponibilă pentru 650.397 persoane, din care s-au declarat români 520.885 persoane (80,09%). Populația de etnie maghiară înregistrată la recensământ a fost de 103.591 persoane (15,93%), iar numărul celor care s-au declarat romi a fost de 22.531 persoane (3,46%).

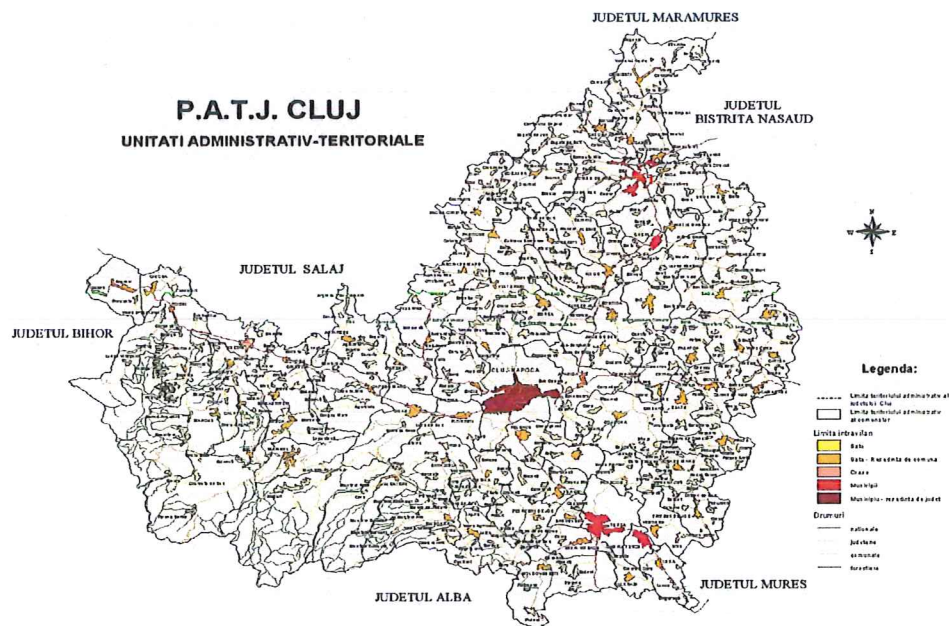


Figura 6. Harta județului Cluj. Unități administrative-teritoriale
Sursa: <http://www.cjcluj.ro/>

Municipiul Câmpia Turzii este situat din punct de vedere geografic în partea de sud-est a județului Cluj. Localitatea poartă această denumire ca urmare a unificării în anul 1925 a celor două părți a localității, respectiv Ghiris-Aries și Ghiris-Sâncrai. Suprafața administrativ-teritorială a localității Câmpia Turzii este de 2.378,28 ha, din aceasta intravilanul reprezintă 992,09 ha, iar suprafața agricolă este de 1483,187 ha. Din punct de vedere comunitar atestarea primei colectivități pe teritoriul actualului municipiu Câmpia Turzii datează din anul 1219 și se reflectă într-un document redactat de cancelaria regală privitor la satul Sâncrai.



Municipiul Câmpia Turzii este un oraș polifuncțional (în funcție de profilul economic), fiind clasat în categoria orașelor cu dezvoltare ridicată prin raportare la *Indicele Dezvoltării Umane Locale (IDUL)* calculat la nivelul anului 2011¹⁹.

¹⁹ Valoarea calculată pentru IDUL aferent anului 2022 este 83,53555, conform datelor oficiale prezentate de Ministerul Agriculturii și Dezvoltării rurale. A se vedea în acest sens <https://www.madr.ro/informari-dezvoltare-rurala/informari/actualitate-pndr-2014-2020/2635-ghidul-solicitantului-pentru-participarea-la-selectia-strategiilor-de-dezvoltare-locala-versiune-consultativa.html>. A se vedea și Banca Mondială, *Atlasul Zonelor Rurale Marginalizate și al Dezvoltării Umane Locale din România*, 2016, p.193.



1. LOCALIZARE

Din punct de vedere fizico - geografic, municipiul Câmpia Turzii este așezat în partea de sud - est a județului Cluj, în imediata apropiere a malului drept al râului Arieș și prin amplasarea sa este un nod de căi terestre de comunicație. Astfel, drumul național 15 leagă municipiul de municipiile Turda (10 km), Cluj - Napoca (40 km) și Târgu Mureș (65 km). De asemenea, localitatea este străbătută de drumul european E60, drum care asigură legătura cu celelalte localități din țară și străinătate, facilitând în același timp accesul la cele două aeroporturi internaționale, Cluj - Napoca și Târgu Mureș. Din anul 2005 s-a început construcția autostrăzii Brașov - Oradea ce va trece prin partea de sud a municipiului. În partea de SE a orașului se află Baza 71 Aeriană "Gen. Emanoil Ionescu".

Magistrala de căi ferate București-Oradea-Episcopia Bihorului trece prin localitate și asigură legătura cu celelalte localități din țară și străinătate, iar stația CFR a municipiului este una dintre cele mai cunoscute din Transilvania.

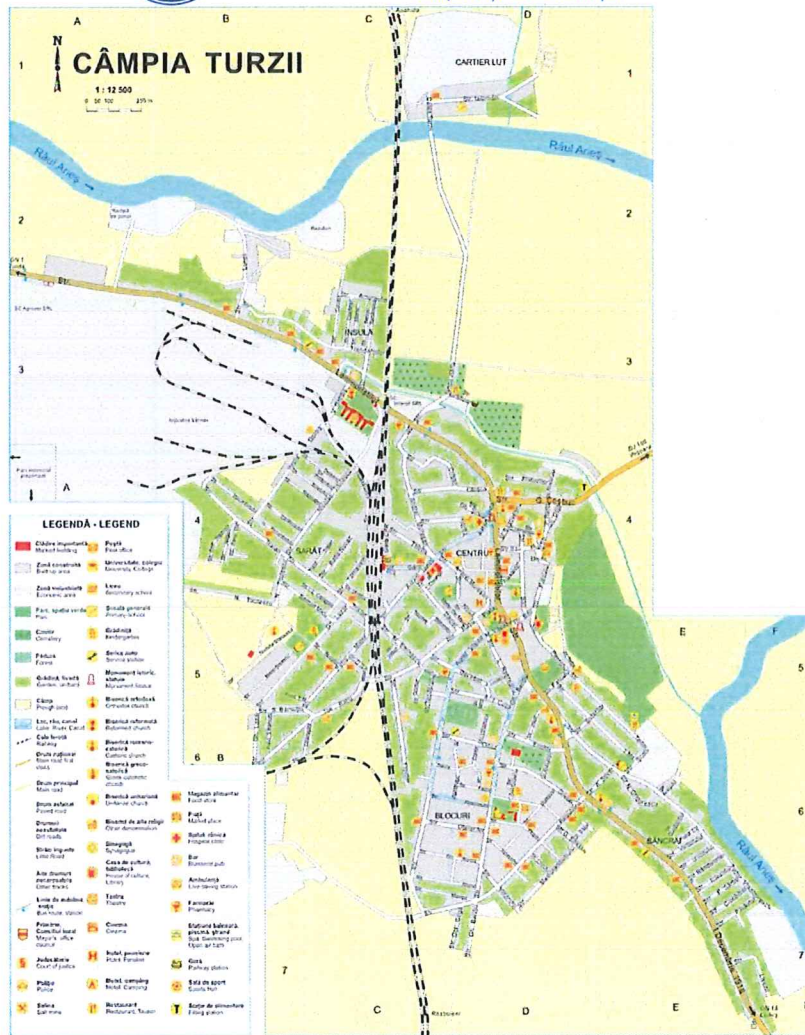


Figura 7. Harta municipiului Campia Turzii



2. RESURSELE NATURALE

Existența unor resurse naturale de suprafață și a unor bogății naturale ale solului, contribuie la ridicarea potențialului economic al localității.

Municipiul Câmpia Turzii dispune de un cadru natural ce are, în general, caracteristici favorabile dezvoltării sale teritoriale complexe. Dintre avantajele teritoriale ale orașului, se remarcă, în primul rând, configurația reliefului, ce oferă localității suprafețe plane întinse pentru acoperirea necesităților acesteia de extindere teritorială și de dezvoltare a activităților economice. În același timp, structura geologică locală susține diversificarea activităților industriale, prin oferirea de resurse subterane utile producției de materiale de construcții.

Culoarul Arieșului Inferior, sectorul cuprins între unitatea montană, spre amonte (Moldovenești) și confluența cu Mureșul (Gura Arieșului) spre aval, are configurația unui arc cu convexitatea generală spre nord. Față de râul care îl drenează, manifestă o asimetrie clară cu partea stângă mai îngustă și latura dreaptă mai largă. Asimetria, cât și morfologia versanților, mai abrupt cel stâng, marcat pe o bună parte de custe (cu deosebire sectorul Vișoara-Hădăreni) și mai domol cel drept, se datorează structurii geologice, înclinării straturilor în direcție N-NE; se realizează astfel un versant discordant (stângul) și altul concordant (dreptul).

De-a lungul Arieșului Inferior, adâncit treptat în formațiuni miocene și pannoniene, a rezultat un culoar (depresiune) foarte bine pus în evidență, extins de la Moldovenești până la vărsarea în râul Mureș.

Funcția de culoar este definită printr-o serie de particularități ale peisajului. În relief se remarcă atenuarea abrupturilor de contact, prin prezența unei trene de glacisuri pietmontane, trasate de Arieș și fragmentate de către văile secundare. Acestea au generat conuri de depunere relativ plane, ferite de inundații.

În profil transversal sunt prezente treptele clasice unităților din această categorie: lunca, terasele și fâșia colinară, bine dezvoltate pe dreapta râului, în timp ce pe stânga,



lunca și terasele au avut condiții mai modeste de formare, direct sau deasupra acestora ridicându-se evidente abrupturi de cuestas, situate la 180-200 m peste nivelul luncii.

Treapta teraselor (șase pe Arieș) se prezintă sub forma unei fâșii continue, pe dreapta, începând de la Moldovenești, caracterizându-se printr-o dezvoltare deosebită, începând cu cea de 3-6 m și încheindu-se cu terasa de 65-70 m. În cadrul teraselor, remarcabil este nivelul al treilea, cunoscut sub numele de terasa Bădeni-Călărași (18-20 m), care se prezintă sub forma unui pod foarte extins pe întreaga ramă nordică și nord-estică a Podișului Măhăceni, fapt care a și permis amplasarea aeroportului de la Luna.

Pe stânga Arieșului, urmare a evidentului abrupt de la marginea sud-vestică a Câmpiei Transilvaniei, terasele sunt mai modest reprezentate, o anumită extindere fiind menționată la Turda, pentru terasa de 65-70 m, despre care se afirmă că este deformată de către diapirul din zonă.

De la ieșirea Arieșului din defileul Buru-Moldovenești și până la confluența lui cu Mureșul, terasele inferioare se întind aproape neîntrerupt de la vest la est, în formă de evantai.

Lunca Arieșului, cu altitudine relativă de 2-3 metri, până la 4-6 metri este amplasată în cea mai mare parte în dreapta, aceasta nefiind însă prea largă, urmare a faptului că albia este relativ adâncită (râul mai păstrând unele dintre caracteristicile din munte), iar trecerea la prima terasă are loc destul de repede. Spre aval, în zona de întâlnire a Arieșului cu Mureșul (Gura Arieșului), lunca este mai joasă și temporar înmlăștinată, cu pantă slabă de scurgere a apei, fapt care ar impune, pentru o mai bună utilizare a spațiului respectiv, realizarea unor lucrări de desecare.

Din punct de vedere geologic, se poate observa o structură relativ simplă; întreaga regiune este constituită din formațiuni sedimentare aparținătoare Badenianului, Sarmatianului și Cuaternarului. Numai în amonte culoarul Arieșului Inferior, sectorul cuprins între unitatea montană, spre amonte (Moldovenești) și confluența cu Mureșul (Gura Arieșului) spre aval, este închis de magmatite "ofiolitice" de vârstă mezozoică.

Rețeaua hidrografică a regiunii este tributară Arieșului. Caracterizată printr-o ramificație slabă, aceasta prezintă o densitate scăzută (0,50 km/km²) și pantă redusă de scurgere. Râul Arieș își are originea în Munții Bihor, pe versantul nord-estic, având izvorul la altitudinea de 1195 m, cam cu circa 8 km în amonte de cătunul Galbena și străbate Munții Apuseni de la vest către est.



Județul Cluj dispune de bogate și variate resurse naturale. Pe lângă minereuri de fier și combustibili minerali, există în județ, o gamă variată de minerale utile și roci, între care: cuarț în Muntele Mare și în perimetrul localității Someșul Rece (unde se găsește și feldspat), dacite și andezite în masivul Vlădeasa și în perimetrul localităților Morlaca, Bologa, Poieni, Săcuieu, Stolna și Iara, granite în masivul Muntele Mare, calcare și dolomite utilizate pentru fabricarea lianților (var, ciment), exploatare la Săndulești, Tureni, Surduc, Buru, Poieni etc, tufuri calcaroase de bună calitate cu cariere la Tioc-Cornești, nisipuri caoline la Popești, Topa, Băgara, Gârbau etc, sare, cu însemnate rezerve la Ocna Dejului, Turda, Cojocna, Sic, Nireș, balastiere pe Someșul Mic la Gilău, Florești și pe Arieșul inferior.



3. ISTORICUL AȘEZĂRII

Cele mai străvechi urme materiale de viață omenească, ce au fost scoase la iveală, datează din faza timpurie a epocii neolitice (epoca nouă a pietrei) din intervalul 6500-3000 î.e.n. Aceste urme constau în obiecte de piatră cioplită, descoperite pe malul stâng al Arieșului, între Valea Sărată și CERCON Arieșul S.A. (fosta „Industria de Lut S.A” - interbelic; „Fabrica de Țigle și Căramizi Arieșul” - începând cu anul 1966 și apoi „Fabrica de Produse Ceramice Arieșul Câmpia Turzii” începând cu anul 1973). Alte materiale arheologice, de asemenea din epoca străveche, provin din eneoliticul târziu (2700-2100 î.e.n.) apoi, pe măsura înaintării în timp, din faza de trecere de la eneoliticul târziu la perioada timpurie a bronzului (1900-1700 î.e.n.), pe urmă din epoca bronzului (1700-1150 precum și din prima vârstă a fierului (1150-350 î.e.n.) și, în fine, din epoca dacică (secolul III î.e.n.-106 e.n.), corespunzătoare celei de a doua vârstă a fierului. Din faza de tranziție de la Neoliticul târziu la epoca timpurie a bronzului (1900- 1700 î.e.n.) datează un mormânt tumular, descoperit în zona stației de transformare electrice și a racordului CFR dintre Turda și Războieni, cercetat parțial în 1967. Mormântul are dimensiuni apreciabile (diametrul maxim cea 50 m, înălțimea cea 2 m), acoperă o groapă mortuară (în care s-a găsit scheletul unui bărbat înalt și robust) și a fost atribuit unor triburi de păstori nomazi, originari din stepele nord-pontice, fiind un unicat în Transilvania.

Epoca veche a antichității este reprezentată de mai multe probe arheologice și numismatice aparținând perioadei când Dacia era provincie romană (secolele II și III e.n.) și urmele mai multor așezări. Din perioada dacică s-au descoperit la Poiana (cartier turdean, la vest de Câmpia-Turzii) podoabe de argint, brățări spiralice cu extremități ornamentate în formă de cap de șarpe și coliere de sârmă răsucită, iar la marginea drumului Vișoara-Boian vase de lut ornamentate.

Perioada post romană

Din epoca post romană s-au găsit mai multe dovezi arheologice în împrejurimi (la Turda și la Urca). Din perioada marilor migrații ale popoarelor este atestată trecerea prin zonă a Avarilor. Din vremea de după retragerea la sud de Dunăre a stăpânirii imperiale a Romei, în așa numita epocă a marilor migrații a popoarelor (secolele IV-X) este semnalată



recenta descoperire arheologică în teritoriul orașului Câmpia Turzii, a urmelor unei așezări a populației daco-romane, locuirea fiind datată în secolele IV-V; în același loc, s-au găsit resturi de complexe - locuințe și bordeie - mai noi, care provin din secolul VIII, ceea ce demonstrează faptul că, în așezarea aceasta a fost reluată locuirea de către elementul autohton, romanizat, populație rurală cu îndeletniciri câmpenești. Tot din secolele marilor migrații se mai cunoaște trecerea pe aici a avarilor (probabil începutul secolului VIII) de la care au rămas morminte, precum și existența în zonă a unei așezări din secolele VII-IX, aparținând populației autohtone, împreună cu urme de cultură materială de epocă (cioburi de lut ars).

Evul mediu

Cea mai veche informație scrisă și păstrată despre Câmpia-Turzii se referă la satul Ghiriș Sâncrai și se află într-un document redactat în anul 1219 de cancelaria regală a Ungariei. Este vorba de actul de donație al regelui ungar Andreas 11 (1205-1235) în favoarea clericilor Episcopiei Catolice din Esztergom (Ungaria), prin care le era donat *"un pământ din partea din Ardeal care se cheamă Vinț"* (azi Unirea, lângă Ocna Mureș). Unul dintre reperele de hotar care delimita acel teren se afla *"pe drumul de lângă hotarul satului Chieșd"* (azi Plăiești), în satul Villa Sancti Regis (satul regelui sfânt, mai târziu numit Ghiriș-Sâncrai). Ghiriș-Sâncrai era deci la acea dată domeniu de coroană. Cel dintâi certificat de atestare al satului învecinat Ghiriș-Arieș este datat 1292, fiind un înscris prin care capitul Episcopiei catolice din Alba-Iulia confirma că Paul și Petru, fiii nobilului Gerus din Ghiriș-Arieș au vândut comitelui Ioan, fiul lui Urkund, nobil de Tordalaka (această mică așezare medievală nu mai există) pentru 30 de mărci un pământ numit Terra Gerusteleke (pământul lui Gerus), aflat în Comitatul Turda, *"circa undam fluvii Aranyas"* („aproape de râul Arieș”) *"cu toate folosințele sale"*. În registrul de dijme papale dintre anii 1332-1337 figurează numai satul Ghiriș-Sâncrai (Villa Sancti Regis, Villa de Sancto Rege, Villa Zenthkiraly). În Ghiriș-Sâncrai exista deci o parohie romano-catolică, cu o populație probabil formată din mai multe naționalități. În aceeași perioadă, Ghiriș-Arieș era locuit majoritar de români ortodocși. În anul 1610 Ghiriș-Arieș a fost ridicat printr-o decizie a principelui Ardealului Gabriel Báthory (1608-1613) la rangul de târg, cu ocazia donării acestui domeniu (Gheres, Girisch) unui număr de 58 militari din garda princiară (care i-au salvat viața) și înobilări acestora. Domeniul cuprindea: satul și castelul Aranyos-Gyeres, precum și satele Tăureni, Tritenii de Sus, Tritenii de Jos, Iacobenii, Coc (azi Pădureni) și Boian. Ghiriș-Arieș a devenit târg și colonie militară, în timp ce Ghiriș-Sâncrai a rămas mai departe un sat cu economie feudală și cu servituti iobăgești.



După 1763 Ghiriș-Arieș decade treptat, fiindu-i anulate drepturile și privilegiile, în secolul XVIII castelul Ghiriș-Arieș a fost folosit drept cantonament militar și sediu al grănicerilor. Ruinele sale se mai vedeau încă la mijlocul secolului XIX. În anul 1861, când localitățile privilegiate își redobândesc autonomia, Ghiriș-Arieșului i s-au restituit parțial privilegiile avute înaintea revoluției din 1848. În anul 1867 Ghiriș-Arieș trece din nou în rândul așezărilor rurale cu statut de comună. Acest statut îl va păstra până în anul 1925, anul creării comunei Câmpia-Turzii.

Perioada interbelică

Spre sfârșitul deceniului întâi al secolului XX s-a petrecut un eveniment notabil: Ghirișul își găsește o nouă vocație - industria. La Ghiriș-Arieș existau în anul 1920 (înaintea Reformei Agrare din 1921) trei mari latifundiari: Betegh Miklos, Statul Român (proprietar de drept al unei foste moșii a Statului Austro-Ungar) și Parohia Reformată-Calvină. La Ghiriș-Sâncrai existau de asemenea trei mari latifundiari: Betegh Miklos și soția, văduva contelui (grof) Bethlen Balint (n. 1856, Beclean - d. 1913, Budapesta, căsătorit cu contesa Uzon Adalberta Beldi în 1882 la Cluj); și Illyes Olga (cu reședința în Sâncraiu de Mureș). Chiar și după Reforma Agrară din 1921, marii proprietari de pământ au continuat să existe la Câmpia Turzii. Contele Betheln Odón își avea cea mai mare parte a moșiilor la Urca.

Legat de industrializare, legendele istorice vorbesc despre faptul că, inițial, edificatorul Uzinei Metalurgice, Iszo Diamant, a luat legătura cu oficialitățile din comuna Luna, pentru construirea acesteia.

Populația comunei Luna, consultată prin referendum, a respins construirea fabricii pe teritoriul administrativ al acesteia, astfel că Iszo Diamant s-a adresat autorităților din Ghiriș - Arieș.

Astfel a luat naștere Uzina Metalurgică din Ghiriș-Arieș și astfel s-au pus bazele unificării dintre localitățile Ghiriș-Arieș și Ghiriș-Sâncrai.

Unificarea celor 2 localități (Ghiriș-Arieș cu Ghiriș-Sâncrai) a avut loc oficial în anul 1925, localitatea luând numele de comună Câmpia Turzii, prin Decretul regal nr. 2456 din 25 septembrie 1925. Câmpia Turzii a devenit, prin legea pentru unificarea administrativă, sediu de plasă (una din cele 6 plase ale județului Turda). Conform recensământului populației României din 29 decembrie 1930, plasa Câmpia Turzii cuprindea 19 comune²⁰.

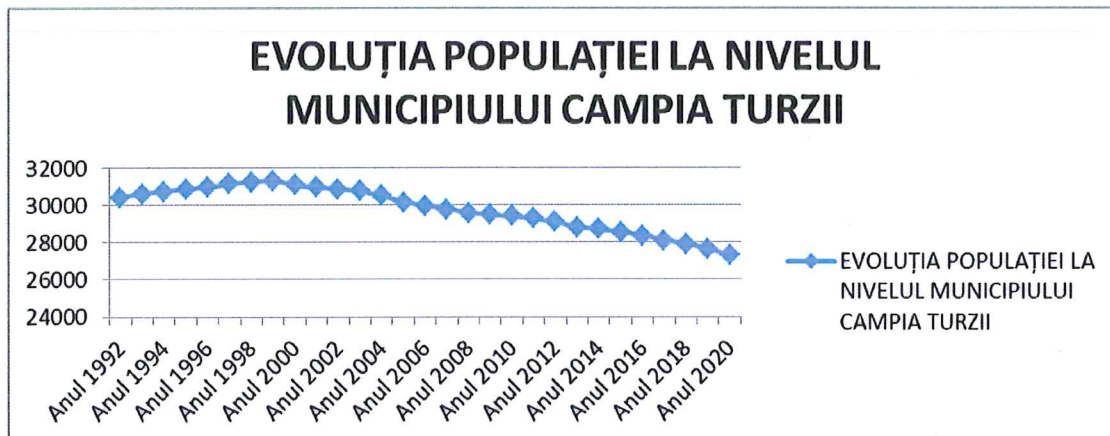
²⁰ Mircea N. Nemeș et al, *Câmpia Turzii. Istorie, Cultură, Civilizație*, Casa Cărții de Știință, 1998



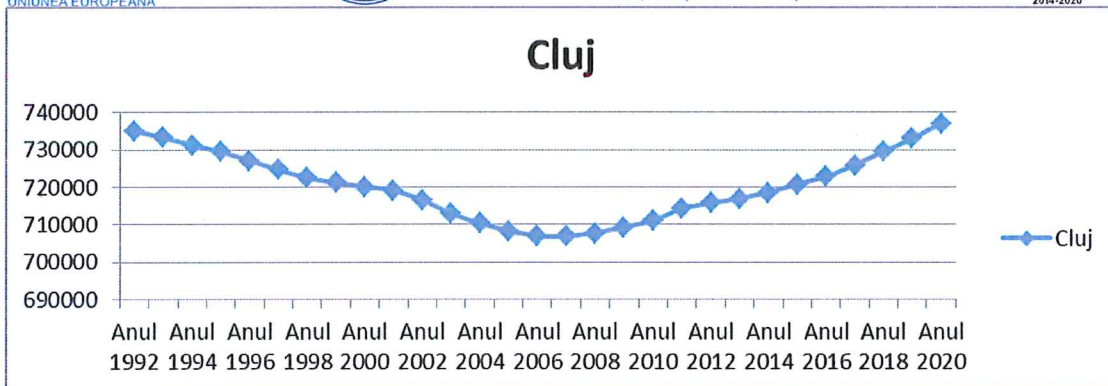
4. POPULAȚIA

Specific perioadei de după evenimentele din 1989, populația judeșului Cluj a înregistrat un recul semnificativ. Observând evoluția populației se constată o scădere lentă în perioada 1992-2011, urmată de o creștere în perioada 2008-2011.

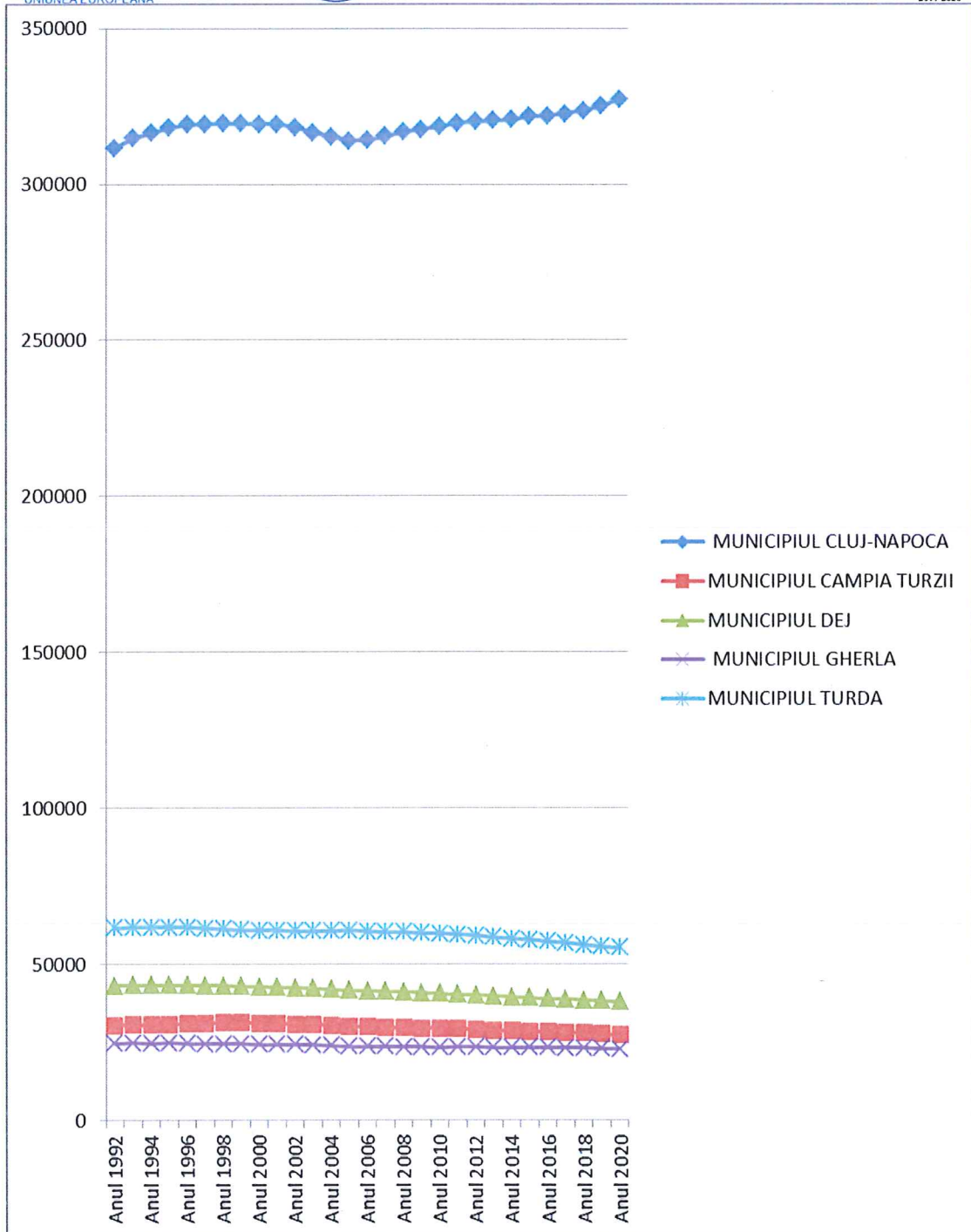
Raportat la județul Cluj, populația municipiului Câmpia Turzii are o pondere de 4% din totalul populației județului, fiind al patrulea centru urban ca număr de locuitori după Cluj Napoca (reședința de județ), Turda și Dej.



Raportat la evoluția județului, evoluția populației municipiului Câmpia Turzii este una atipică. Astfel, deși anii 90 debutează cu o evoluție ascendentă, care cunoaște un maxim în anul 1999 când se înregistrează de o populație de 31.304, odată cu anul 2000 declinul populației este unul constant și, deși nu semnificativ de la an, continuu.



Această evoluție este întâlnită nu doar la nivelul municipiului Câmpia Turzii, cât și al celorlate municipii din județ cu excepția municipiului Cluj-Napoca. Devenit un adevărat pol economic, atractivitatea municipiului Cluj-Napoca se reflectă și în evoluția populației care, începând cu perioada 2008-2010 cunoaște o creștere semnificativă, fiind depășită numeric populația înregistrată în anul 1992.



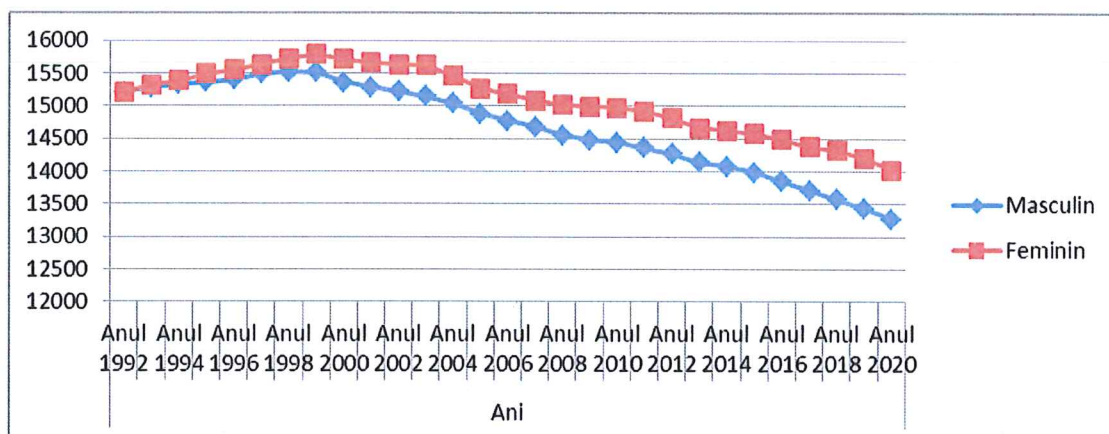
Densitatea populației în intravilan este una moderată, care sugerează existența de rezerve interne de teren pentru dezvoltare spațială.



Evoluția populației în perioada 1992-2014, conform datelor anuale înregistrate de către Institutul Național de Statistică, arată o scădere constantă a populației în Câmpia Turzii și Turda. În comunele învecinate - Călărași, Luna și Vișoara - evoluția populației a fost oscilantă, înregistrând o scădere în perioada 1992-2000 și o ușoară creștere între 2000 -2009, pentru ca din 2010 să se observe o nouă scădere. Conform datelor statistice, tendința generală este de reducere a populației la nivelul municipiului Câmpia Turzii. Această tendință este cauzată de trei factori principali: restructurarea masivă a economiei orașului, emigrarea populației și scăderea natalității. Restructurarea masivă a economiei orașului a avut ca efect o migrație a populației atât internă cât și externă. Această diminuare a populației municipiului se încadrează însă în tendința generală de scădere a populației înregistrată la nivel național în ultimele două decenii.

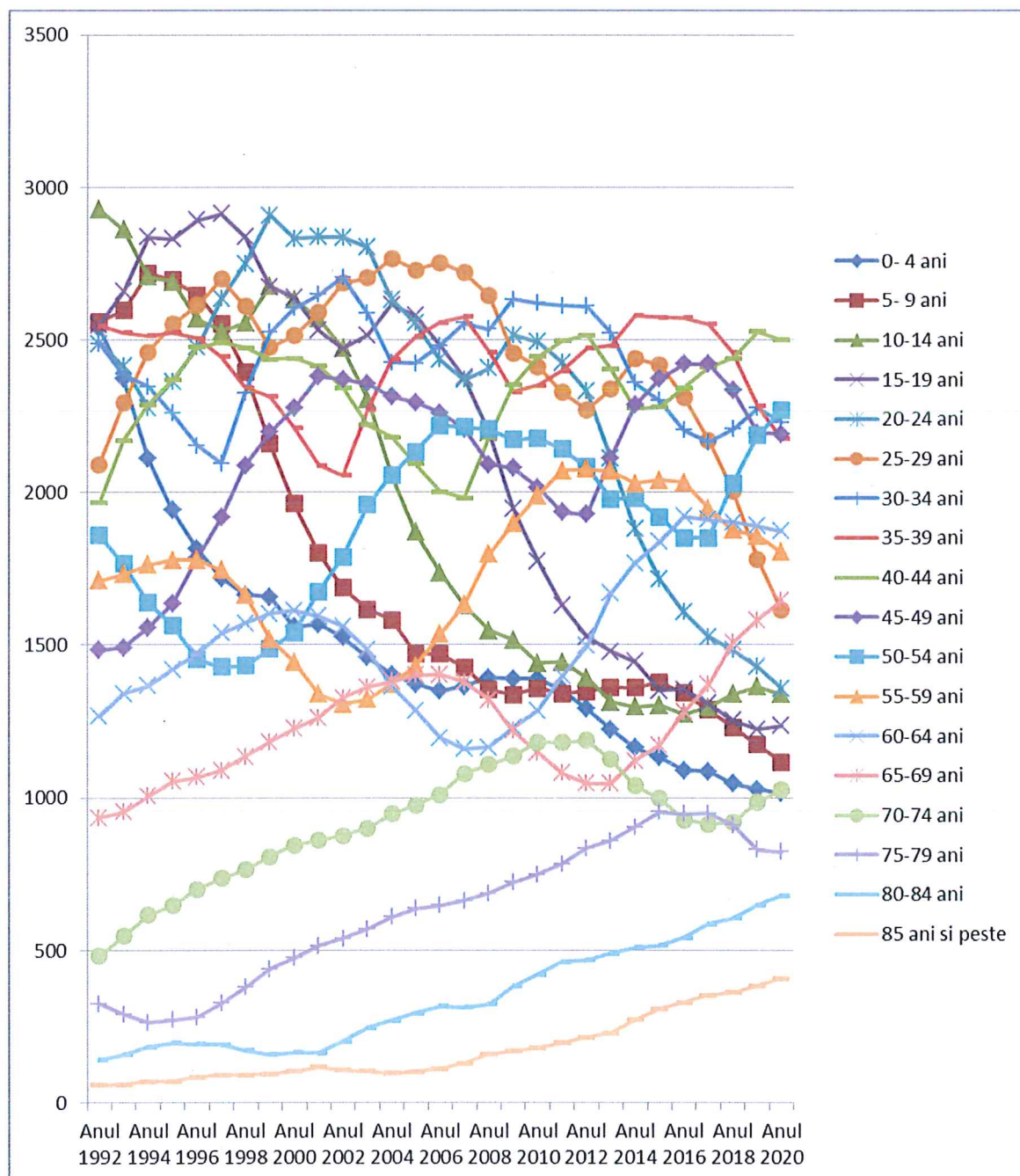
Scăderea populației municipiului Câmpia Turzii își găsește explicația, în primul rând, în reducerea locurilor de muncă, prin disponibilizări masive din: industria metalurgică, a construcțiilor de mașini, textilă și altele, cât și din ramura construcțiilor de locuințe și industriale, respectiv migrația masivă spre țări din Europa după aderarea României la Uniunea Europeană. De asemenea o parte a populației active, precum și a pensionarilor din municipiu și-au stabilit domiciliul în comunele și orașele limitrofe.

4.1 Distribuția populației pe sexe

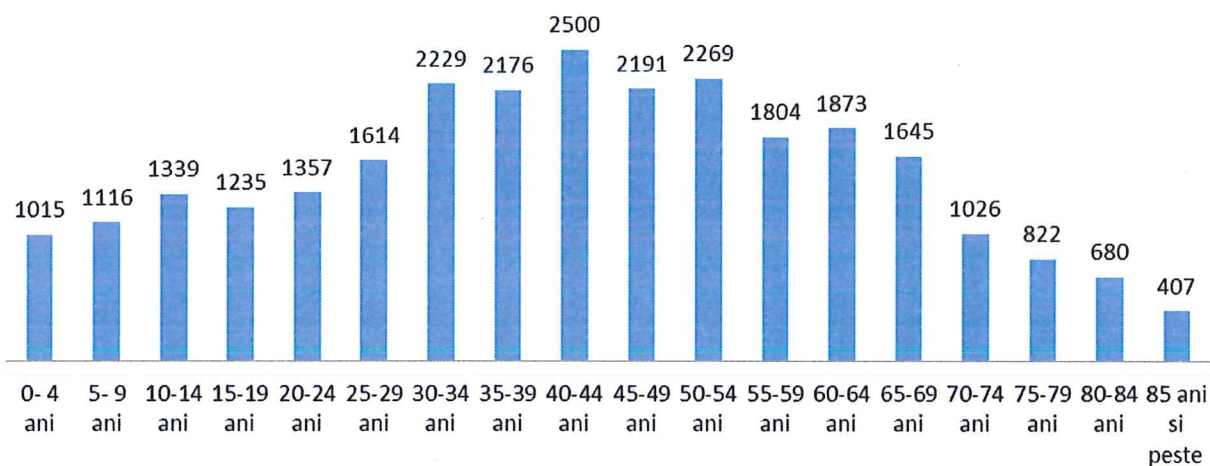


În ceea ce privește distribuția populației pe sexe, deși nu se înregistrează discrepanțe semnificative, se remarcă începând cu anul 1999 un declin al populației de sex masculin în raport cu populația feminină, evoluția fiind totuși una constantă.

4.2 Structura populației pe grupe de vârstă



Repartiția pe categorii de vârstă și număr de persoane la nivelul anului 2020



Structura populației pe grupe de vârstă este caracterizată de dominanța populației cu vârsta între 40-44 ani, urmată imediat de categoriile de vârstă 30-34 ani, 35-39 ani, 45-49 ani și 50-54 ani care își dispută aceeași pondere (8%). Ponderea redusă a populației până în 14 ani indică în mod clar o scădere masivă a natalității în ultimele două decenii. În același timp, pondere categoriilor peste 65 de ani ne arată o scădere a speranței de viață la nivelul municipiului.

4.3 Structura etnică a populației

Structura etnică a populației municipiului Câmpia Turzii se prezintă astfel: 80,95% români, 6,65% maghiari, 5% romi, 1% alte naționalități și 7% fără naționalitate declarată. În perioada 1992-2011, populația românească a scăzut cu aproximativ 10% (de la 90,13% la 80,95%) și a crescut mult proporția populației de etnie romă (de la 0,55% la 5%).

Municipiul Câmpia Turzii a devenit atractiv pentru romi după 1992, numeric populația de etnie romă crescând de 6,9 ori - de la 162 de persoane în 1992 la 1.125 în 2011. Între recensămintele din 2002 și 2011, numărul etnicilor romi a scăzut cu 125 de persoane.



4.4 Structura populației după religie

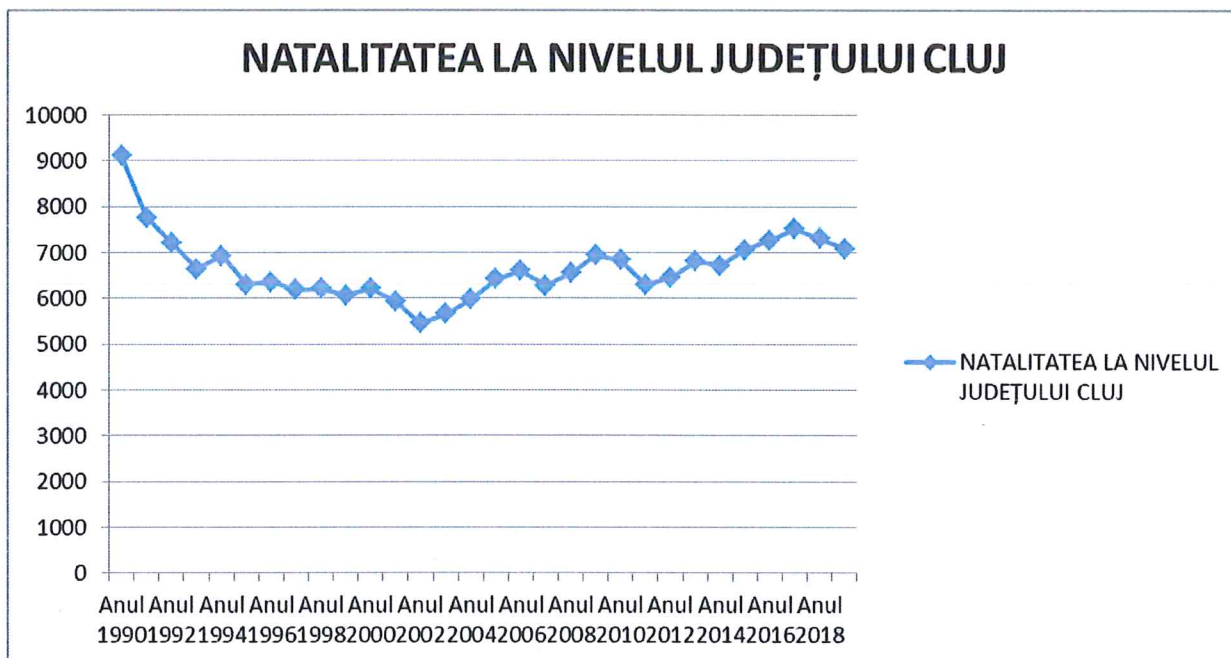
Principalele confesiuni existente în Câmpia Turzii sunt ortodoxă - 75,8%, reformată - 6%, penticostală - 4%, greco-catolică - 1,5%, romano-catolică - 1%, Martorii lui Iehova - 2%.

4.5 Mișcarea naturală a populației municipiului Câmpia Turzii

Elementele definitorii ale mișcării naturale sunt reprezentate de nașteri (intrările demografice naturale în sistem) și decese (ieșirile din sistem). Intensitatea intrărilor și ieșirilor pe cale naturală într-un sistem demografic este exprimată prin natalitate (rata natalității), respectiv mortalitate (rata mortalității).

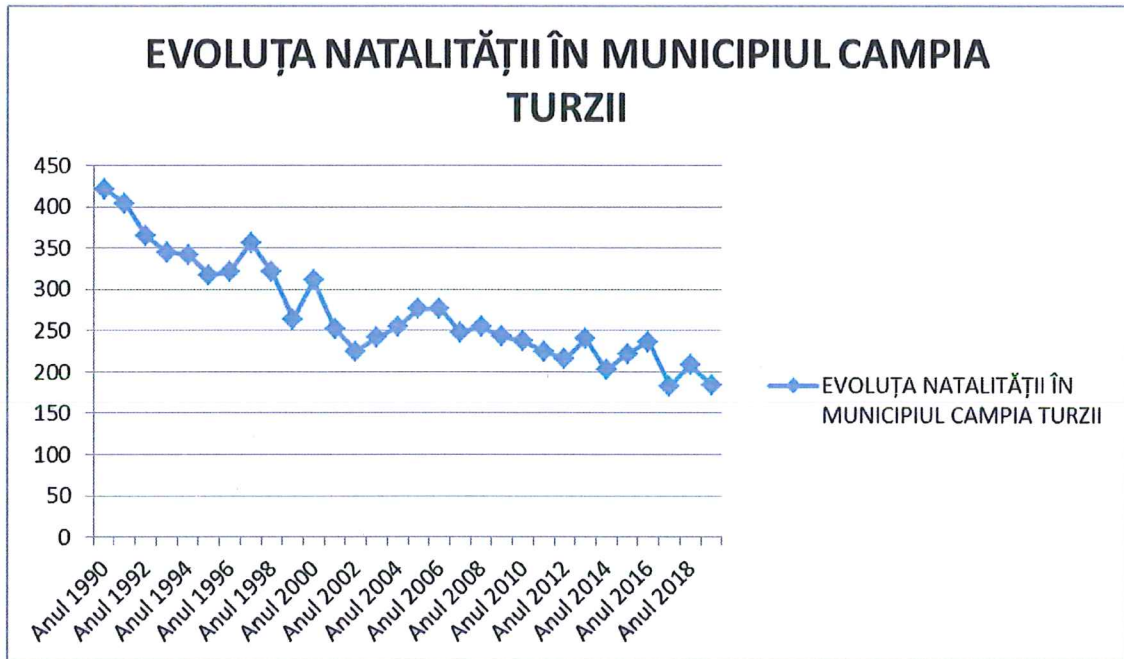
Natalitatea se exprimă pe baza raportului dintre numărul total al nașterilor (născuții vii) dintr-o anumită perioadă de timp (de regulă - un an) și numărul mediu al populației din perioada respectivă. În mod omonim se recurge la evaluarea mortalității. În baza componentelor menționate se determină bilanțul demografic natural (sporul natural).

La nivelul județului Cluj, situația este următoarea:

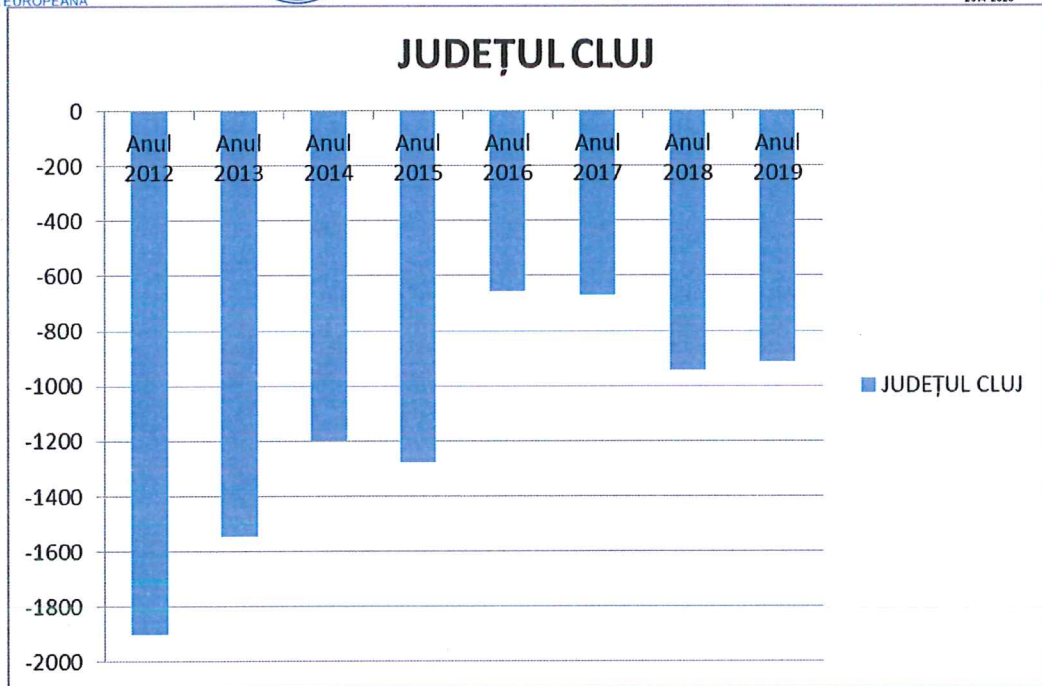




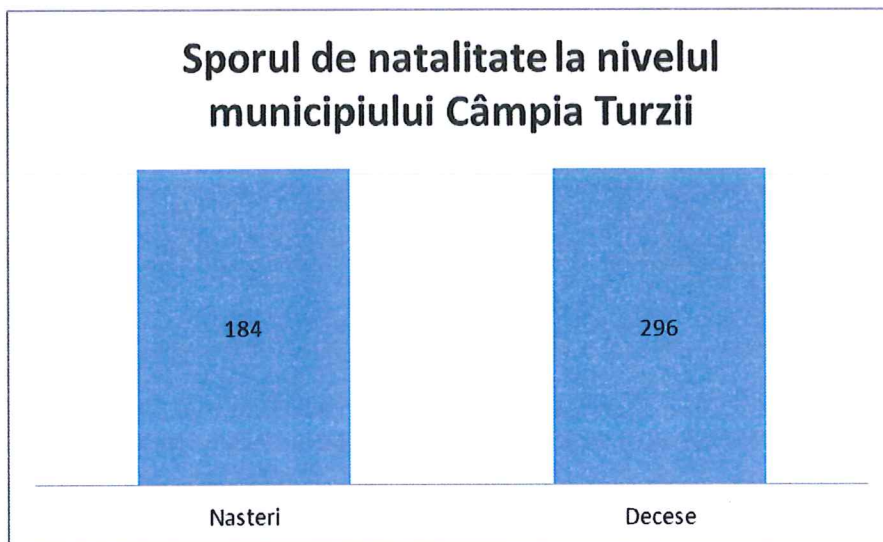
La nivel municipiului Câmpia Turzii situația este următoarea:



Situația sporului de natalitate la nivelul județului Cluj este următoarea:



La nivelul municipiului Câmpia Turzii, în anul 2019, situația este următoarea:





Rata de nupțialitate înregistrată în aceeași perioadă relevă o scădere constantă a numărului de căsătorii încheiate la 1.000 de locuitori. Rata de divorțialitate înregistrează valori constante conform datelor existente.

Sporul natural mai mic are drept cauzalitate atât rata natalității mai redusă, cât și rata mortalității mai ridicată. Pe de altă parte, situația este mai favorabilă când vine vorba despre rata nupțialității și cea a divorțialității, înregistrându-se mai multe căsătorii și mai puține divorțuri.

Pentru viitor, așa cum o demonstrează și situația demografică din celelalte țări europene, șansele de revigorare demografică prin creșterea numărului de nașteri vor fi scăzute, tendința fiind de reducere continuă a numărului de copii pe care o familie decide să îi aibă.

În consecință, tendința sporului natural este ușoară scădere motivat de faptul că, pe de o parte, crește numărul deceselor fapt întărit și de ponderea relativ mare a populației cu vârsta de peste 40 ani cât și de natalitatea în scădere continuă în ultimele două decenii.

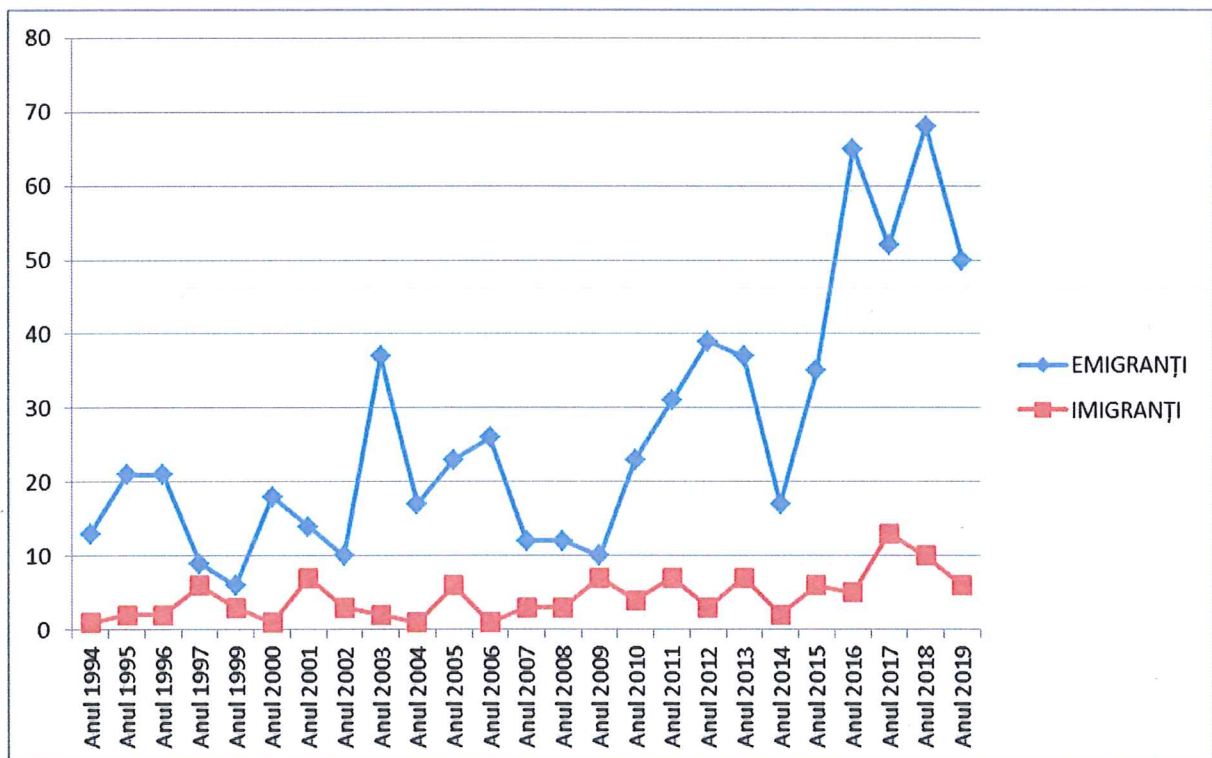


4.6 Dinamica populației și fluxurile migratorii

Evoluției speciei umane, răspândită astăzi pe întreaga planetă, îi este caracteristică, în anumite limite, mobilitatea teritorială sau geografică, expansiunea și retracțiunea într-un anumit spațiu. Această particularitate este cunoscută sub numele de migrație și poate fi definită drept mișcarea teritorială a oamenilor atât în limitele unei țări cât și în afara lor.

Migrațiile, în accepțiunea foarte largă a termenului, implică ideea de deplasare, de schimbare de loc și de locuință. Termenul se referă atât la plecarea individuală, la deplasarea grupelor umane, cât și la mișcările sezoniere, în căutare de lucru. Totodată, și deplasamentul internațional de populație (pe o oarecare durată) este considerat drept migrație.

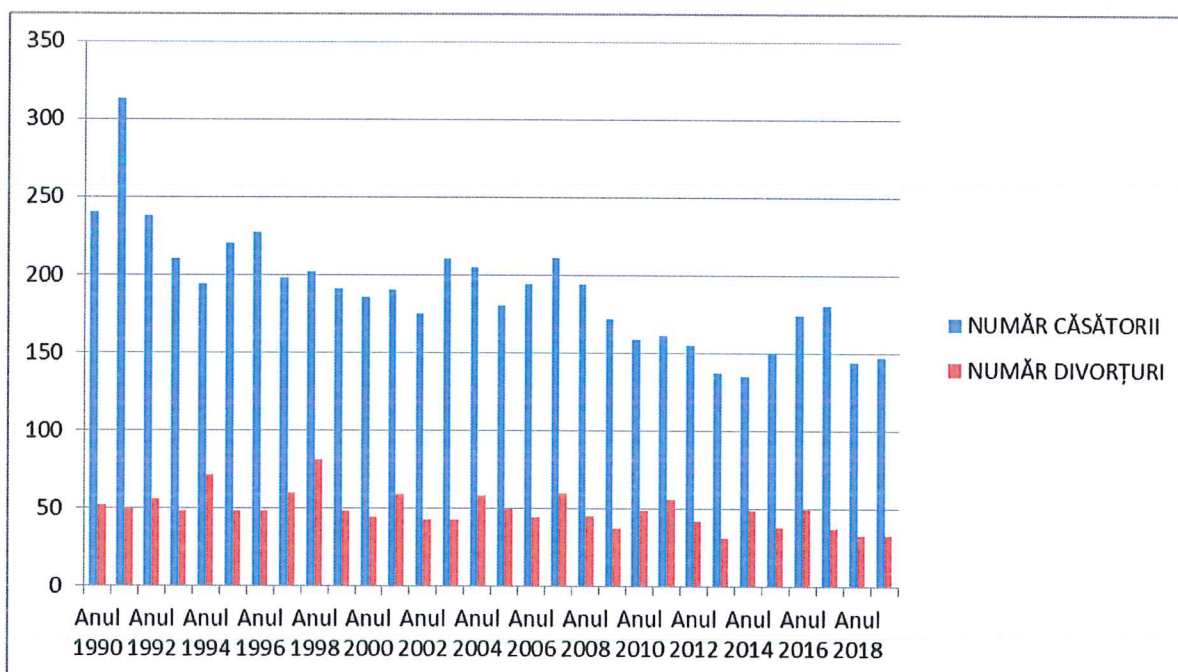
Această mișcare este corelată cu procesele de dezvoltare și schimbările economice, de structură socială sau de calitate a vieții. Alături de mișcarea naturală a populației, migrația populației contribuie la creșterea sau scăderea populației, dată de soldul migratoriu.





Din analiza datelor existente se poate observa că fenomenul migrației, este unul cu impact extrem de scăzut raportat la totalul populației municipiului. Chiar și în acest context, dacă în ceea ce privește numărul de imigranți nu se poate vorbi de modificări, numărul emigranților este unul cu o evoluție neregulată, înregistrând cele mai mari creșteri în anul 2018.

4.7 Starea civilă a populației municipiului Câmpia Turzii



Datele privind starea civilă a populației arată o evoluție constantă a numărului de căsătorii în perioada 1992 - 2007, moment de la care numărul acestora se diminuează, chiar dacă nu semnificativ, dar constant, înregistrând ușoare creșteri în anii 2016 - 2017. Numărul divorțurilor prezintă o evoluție constantă, ușor descendentă.

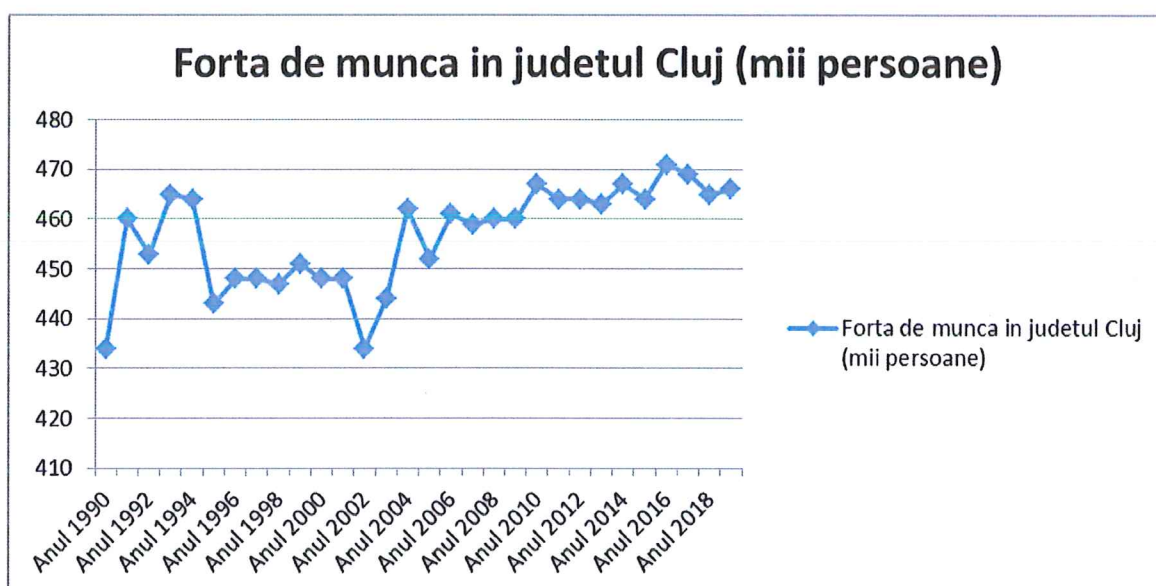
4.8 Forța de muncă

Din punct de vedere economic, municipiul Câmpia Turzii reprezintă un punct de atracție pentru potențialii investitori din domeniul industrial, datorită pregătirii tehnico-industriale de care dispune majoritatea populației active.

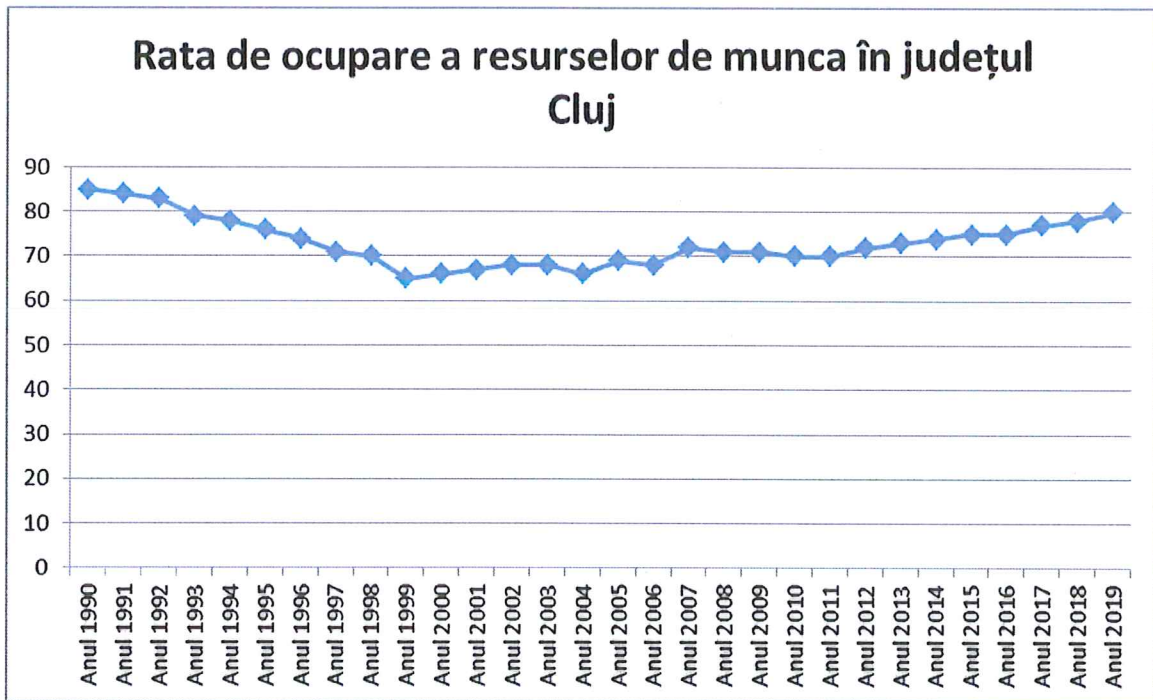


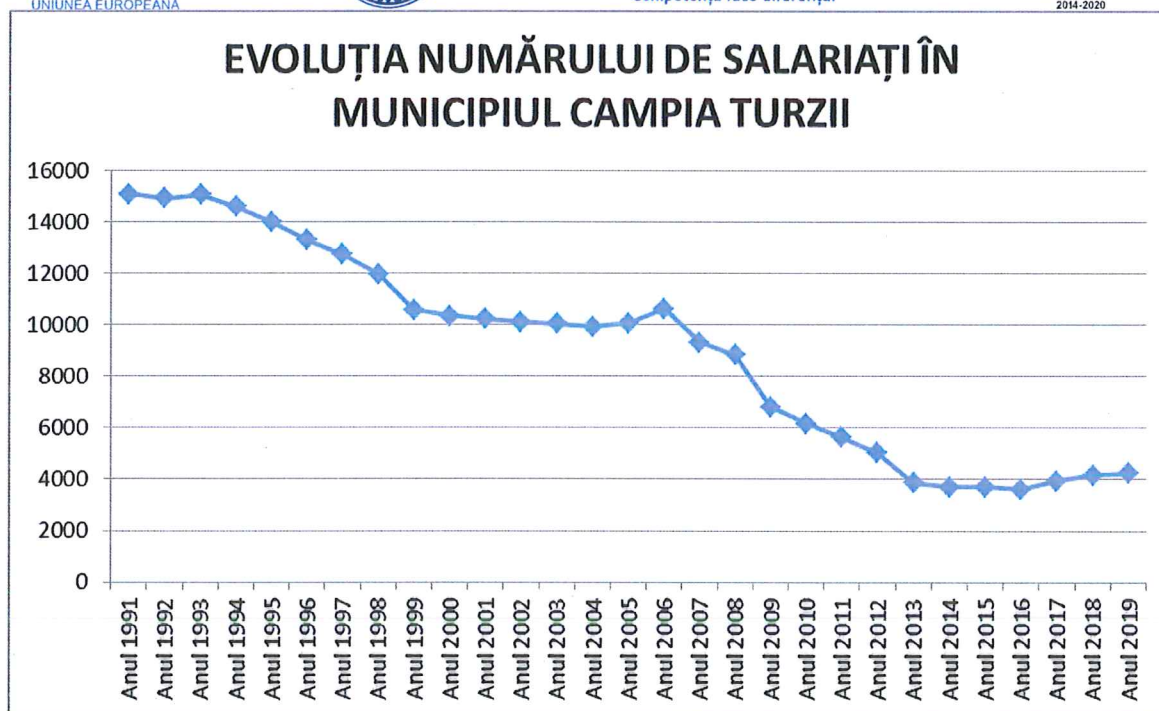
Experiența acumulată de cetățeni în Combinatul Metalurgic, coroborată cu activitățile de reconversie profesională demarate după restructurarea Combinatului au conferit cetățenilor multiple abilități în domeniul industrial, de la operarea de CNC-uri, la lucrul în confecții textile, producția de cabluri și utilaje sau alte ramuri ale industriei.

Astfel pentru cei care vor să dezvolte o activitate economică, forța de muncă calificată în domeniul industriei metalurgice, a confecțiilor metalice, industriei ușoare, meșteșuguri, reprezintă o oportunitate de valorificat.

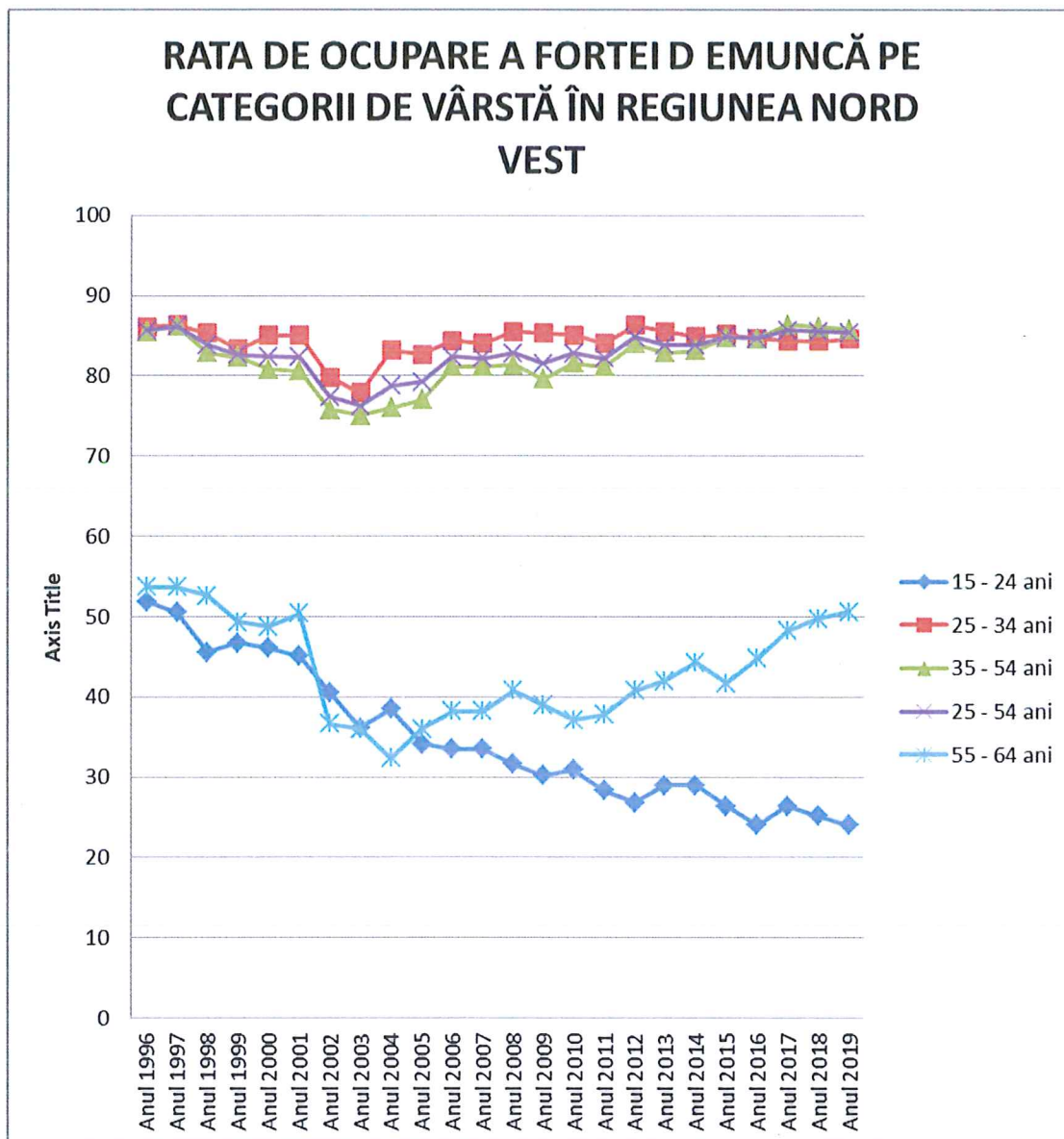


După un declin masiv al forței de muncă început după anul 1994 și un minim înregistrat în anul 2002, județul Cluj a cunoscut o creștere unitară, susținută, a forței de muncă. Cu foarte mici variații, evoluția forței de muncă arată, pe de o parte, stabilitate dar, în același timp, lipsa unor investiții noi.





În timp ce rata de ocupare a resurselor de muncă prezintă o evoluție constantă, stabilă, aspect generat și de numărul redus al locurilor de muncă disponibile, numărul de salariați la nivelul municipiului Câmpia Turzii a înregistrat o scădere constantă începând cu anul 2013, cel probabil ca urmare a disponibilizării unui număr de 1513 persoane de către Mechel Câmpia Turzii, această companie fiind cel mai mare angajator din zonă, cu 1 837 de angajați (în iunie 2012), reprezentând aproximativ o treime din numărul total de angajați din zonă.



Rata de ocupare la nivelul regiunii nord-vest prezintă o populație cu tendință de îmbătrânire. În același timp, ofertele existente pe piața muncii fie sunt în număr foarte scăzut fie nu prezintă interes pentru populația sub 24 de ani.



5. RESURSE CREATE DE OM

5.1 Căile de comunicații

Căile de comunicații sunt un sistem care alcătuiesc o rețea realizată pentru înlesnirea circulației, deplasării de la un loc la altul a vehiculelor destinate transportului oamenilor sau bunurilor materiale. Aceste căi de comunicație pot să fie terestre, aeriene sau navale. Căile terestre cuprind circulația feroviară, sau transportul pe calea ferată, circulația rutieră unde transportul se realizează pe diferite artere de circulație compusă din șosele.

Infrastructura tehnico-edilitară reprezintă ansamblul sistemelor și rețelelor tehnice de transport și utilități publice precum și a instalațiilor aferente acestora destinate furnizării /prestării serviciilor de utilități publice, comunicației și transportului; infrastructura tehnico-edilitară aparține domeniului public ori privat al unităților administrativ-teritoriale și este supusă regimului juridic al proprietății publice sau private.

Configurația spațială, gradul de dezvoltare și tipologia infrastructurilor tehnice teritoriale constituie suportul dezvoltării economice și sociale a teritoriului. Lipsa unor categorii de infrastructurii sau starea precară a acestora afectează în mod decisiv dezvoltarea și valorificarea resurselor existente. Din aceasta perspectivă, investibile în infrastructurile tehnice, în segmentele în care acestea prezintă deficiențe, trebuie să constituie o componentă prioritară a documentelor de planificare strategică.

5.2 Căi rutiere

Municipiul Câmpia Turzii este al treilea centru urban din județul Cluj. Teritoriul administrativ al municipiului Câmpia Turzii este străbătut pe direcția NV-SE de DN 15 pe toată lungimea intravilanului și de Autostrada A3 în partea de Sud. Drumul național DN15(E60) cu o lungime de 5,55 km pe teritoriul localității asigură legătura cu municipiile Turda și Cluj-Napoca înspre Nord-Vest respectiv orașul Luduș și municipiul Târgu-Mureș înspre Sud-Est. Racordul cu autostrada A3 se face în partea de sud-est în imediata apropiere a intrării în municipiu.



La nivel județean, municipiul Câmpia Turzii relaționează pe direcția Nord-Est cu comunele Vișoara, Tritenii de Jos, Ceanu Mare, Frata prin intermediul drumului județean DJ150 și pe direcția Sud cu localitatea Călărași Gară prin intermediul drumului comunal DC 62 și cu comuna Ploscoș prin drumul comunal DC 69.

La nivelul UAT Câmpia Turzii, există 6 cartiere: Zona "Centrală", Cartier "Sâncrai", Cartier "Șarât", Cartier "Blocuri", Cartier "Insulă" și Cartier "Lut".

Rețeaua urbană a municipiului Câmpia Turzii cuprinde un număr de 133 străzi cu o lungime totală de 52 km, care fac legătura între zona centrală și cartierele municipiului respectiv: Cartier "Sâncrai", Cartier "regene", Cartier "Insulă", Cartier "Blocuri", Cartier "Șarât" și Zona Industrială. Străzile sunt modernizate într-un procent foarte ridicat demonstrând interesul municipalității în asigurarea unei infrastructuri rutiere de calitate.

Teritoriul administrativ al municipiului Câmpia Turzii este situat în partea de Sud-Est a județului Cluj și este străbătut pe direcția NV-SE, de DN15(E60) pe toata lungimea intravilanului și de Autostrada A3 (tronsonul Gilău-Turda) în partea de Sud.

Drumul național DN15-E60, cu o lungime de 5,55 km pe teritoriul localității, asigură legătura cu municipiile Turda și Cluj-Napoca înspre Nord-Vest, respectiv orașul Luduș și municipiul Târgu-Mureș înspre Sud-Est. Racordul la autostrada A3 se face în partea de Sud-Est în imediata apropiere a intrării în localitate.

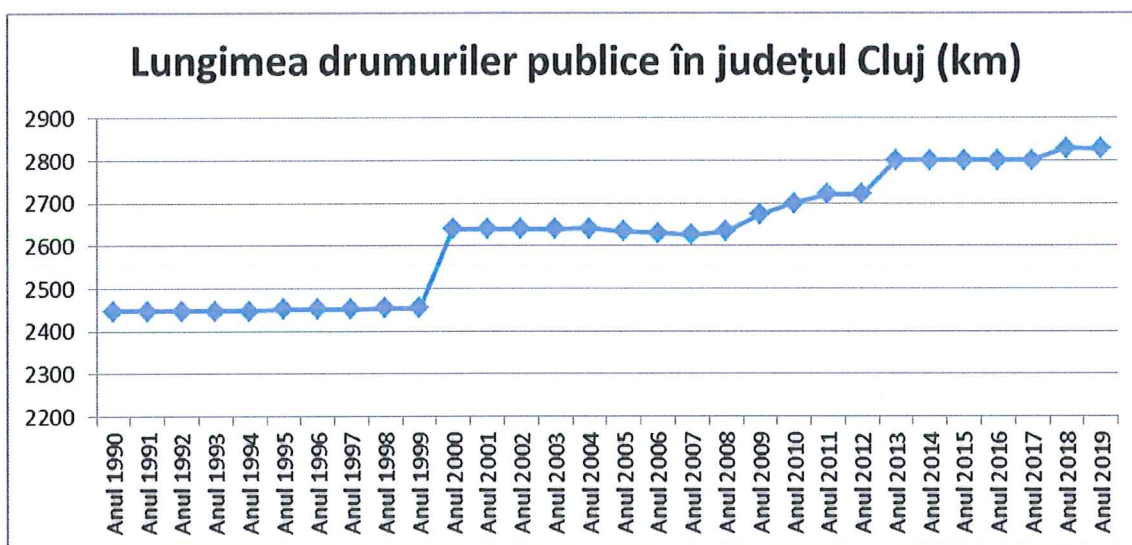
Începând cu anul 2011 municipiul Câmpia Turzii a preluat în administrare de la Compania Națională de Autostrăzi și Drumuri Naționale din România (CNADNR S.A.) sectorul de drum DN15 ce traversează intravilanul municipiului, poziția Km 6+050 - 11+600, compus din strada 1 Decembrie 1918 și strada Laminoriștilor. (HG84 din 02.02.2011 privind retransmiterea unor sectoare din intravilanul localităților în administrarea autorităților publice locale).

La nivel județean, Municipiul Câmpia Turzii relaționează pe direcția Nord-Est cu comunele Vișoara, Tritenii de Jos, Ceanu Mare, Frata prin intermediul drumul județean DJ 150 și pe direcția Sud cu localitatea Călărași Gară prin intermediul drumului comunal DC 62 și cu comuna Ploscoș prin drumul comunal DC 69.

Poziționarea în imediata vecinătate a autostrăzii A3 și pe axa drumului național DN15 (E60) asigură municipiului Câmpia Turzii o accesibilitate crescută din punct de vedere rutier, atât la nivel județean cât și regional. Municipiul se află la mai puțin de o oră distanță de reședința județeană (municipiul Cluj-Napoca) și de două aeroporturi internaționale: „Avram Iancu” din Cluj-Napoca și „Transilvania” din Târgu Mureș.



Lungimea străzilor orășenești	52,00 km
Lungimea străzilor orășenești modernizate	47,00 km



5.3 Cale ferată

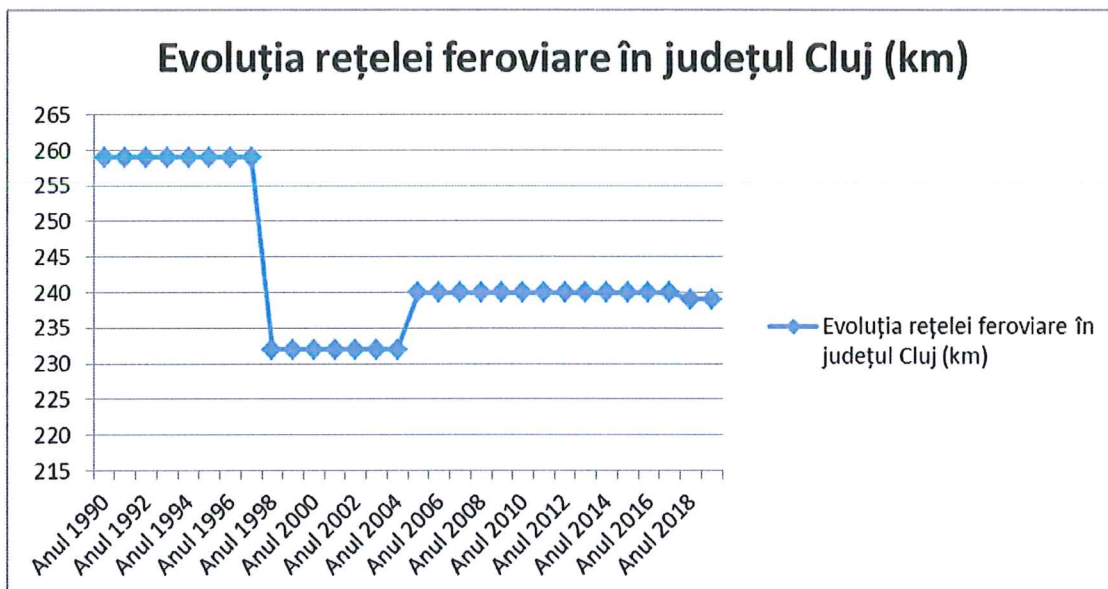
Câmpia Turzii beneficiază de o stație CFR, construită în anul 1881, ce are ca destinație atât transportul de călători, cât și transportul de marfă. Linia este electrificată, circulația și manevrele executându-se cu tracțiune electrică și Diesel. Stația CFR are 11 linii de circulație și manevră, care generează un teritoriu vast al zonei dedicate transportului feroviar în municipiu.

Stația se afla pe magistrala 3, linia 300, între stațiile Teiuș și Cluj-Napoca. Transportul de călători include 32 de trenuri (Mersul Trenurilor 2015) din care 15 trenuri Regio (R), 2 trenuri Regio-expres (RE), 15 trenuri inter-Regio (IR). Acestea asigură conexiunea directă atât la nivel județean cu municipiul Cluj-Napoca, cât și la nivel național cu poli importanți precum București, Timișoara, Constanța, Iași, Oradea etc.

De la Câmpia Turzii către Turda există doar o linie CFR de marfă.



Principalele dificultăți de exploatare a infrastructurii feroviare sunt generate de vitezele medii de transport relativ mici și de traversările auto și pietonale, la nivel pe teritoriul municipiului. Linia 300 între Cluj-Napoca, parte a coridorului IV-N al rețelei de bază TEN-T este prevăzută pentru reabilitare și modernizare în Masterplanul de Transport49. Viteza maximă actuală pe tronsonul Câmpia Turzii - Apahida este de 60km/h, în scădere constantă în ultimele două decade, ar urma să fie ridicată la minim 100km/h.

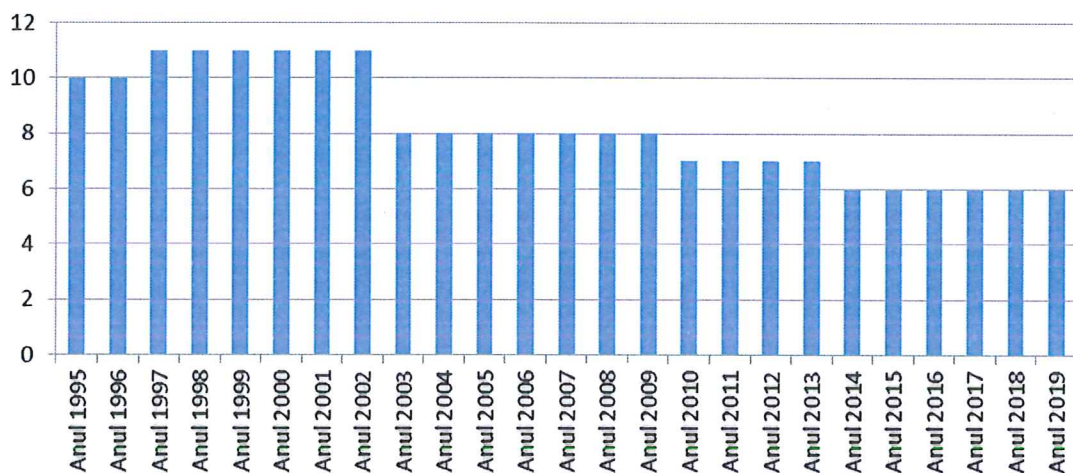


5.4 Dotări socio-culturale

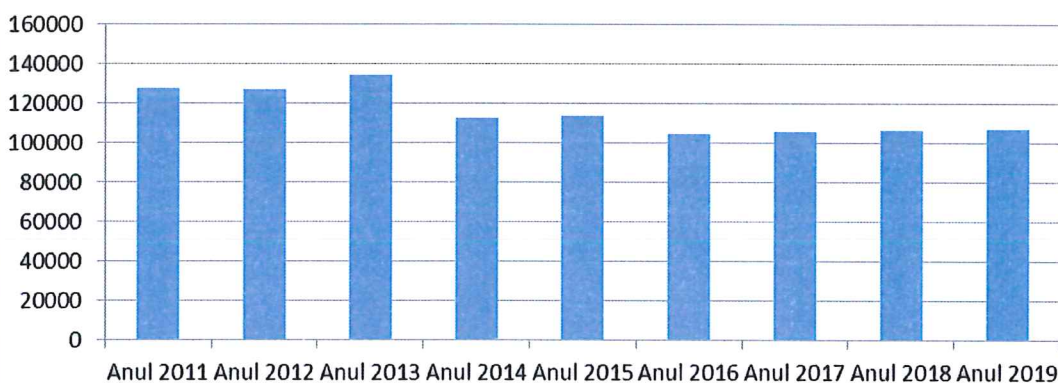
La nivelul anului 2019 în municipiul Câmpia Turzii existau un număr de șase biblioteci, o valoare cu aproximativ 50% mai mică decât nivelul din perioada 1997-2002. Reducerea populației școlare precum și îmbătrânirea populației adulte poate fi una dintre explicațiile pentru scăderea interesului pentru activitatea bibliotecilor din municipiu.

Tot în categoria dotărilor socio-culturale trebuie să menționăm, existența Palatului Cultural "Ionel Floașiu" precum și a Clubului Copiilor Câmpia Turzii.

EVOLUȚIA NUMĂRULUI DE BIBLIOTECI ÎN MUNICIPIUL CAMPIA TURZII



VOLUME EXISTENTE ÎN BIBLIOTECILE DIN MUNICIPIUL CAMPIA TURZII



5.5 Patrimoniul cultural

Patrimoniul cultural este format din totalitatea bunurilor care reprezintă o mărturie și o expresie a valorilor, credințelor, cunoștințelor și tradițiilor naționale, indiferent de regimul de proprietate al acestora.



Principalele categorii de bunuri ce compun patrimoniul cultural național sunt:

- patrimoniul construit;
- patrimoniul arheologic;
- patrimoniul cultural mobil;
- patrimoniul cultural imaterial

Patrimoniul cultural al municipiului este reprezentat de următoarele:

- Biserica reformată calvină;
- Conacul Bethlen;
- Conacul Betegh;
- Conacul Paget;
- Biserica ortodoxă cu hramul "Învierea Domnului";
- Palatul Cultural "Ionel Floașiu";
- Prima școală românească din Câmpia Turzii

5.6 Infrastructura culturii din municipiu

Statistica înregistrează un muzeu în Câmpia Turzii, începând cu anul 2013 și un număr de vizitatori de cca. 500 persoane. Este vorba de Muzeul Etnografic al Văii Arieșului. Colecția muzeului cuprinde costume populare, cuverturi, păretare, ștergare și alte articole textile, țesute în război, numeroase instrumente destinate confecționării articolelor textile, prelucrării lânii, cânepei și inului; obiecte de ceramică cu rol decorativ și de uz caznic: farfurii, blide, ulcioare de apă, strecurători, vase și boluri; împletituri de nuiele: coșuri și îmbrăcămintea externă pentru damingene pentru țuică și vin; obiecte de mobilier; unelte și mașini agricole de dimensiuni mai reduse; obiecte de cult religios, tablouri, ceasuri, fotografii.

5.7 Învățământ. Infrastructura educațională

Rețeaua unităților de învățământ din municipiul Câmpia Turzii cuprinde 6 unități, repartizate după cum urmează: grădinițe - 2 (Grădinița cu program prelungit "Lumea Prichindeilor" și Grădinița cu program prelungit "Pinocchio"), școli cu clasele I-VIII -2 (Școala gimnazială "Avram Iancu" și Școala gimnazială "Mihai Viteazu"), licee teoretice-1 (Liceul Teoretic "Pavel Dan") și licee tehnice -1 (Colegiul Tehnic "Victor Ungureanu") .



UNIUNEA EUROPEANĂ

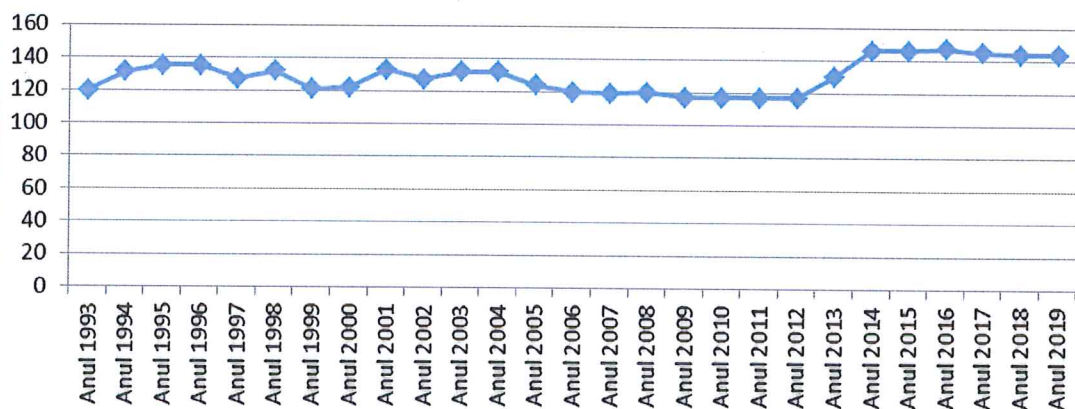


Programul Operațional Capacitate Administrativă
Competența face diferență!

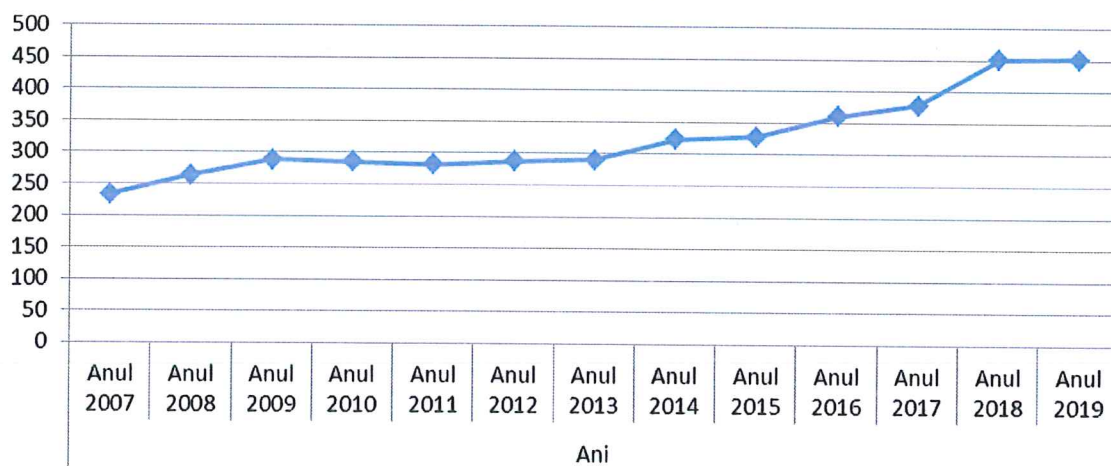


Instrumente Structurale
2014-2020

Numărul de săli de clasa la nivelul municipiului CAMPIA TURZII

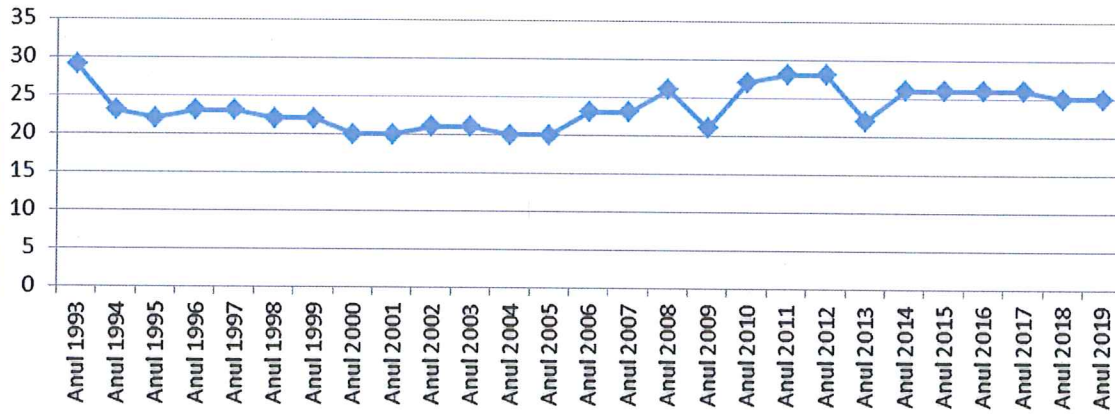


Nr. de pc-uri în unitățile educaționale în municipiul Câmpia Turzii





Numărul de laboratoare școlare la nivelul municipiului CÂMPIA TURZII



Unități școlare

	2010	2011	2012	2013	2014	2015	2016	2017	2018	2019
Prescolar	4	4	2	2	2	2	2	2	2	2
Primar și gimnazial	2	2	2	2	2	2	2	2	2	2
Liceal	2	2	2	2	2	2	2	2	2	2
Profesional	:	:	:	:	:	:	:	:	:	:
Postliceal (inclusiv învățământul special)	:	:	:	:	:	:	:	:	:	:
Tehnic de maistri	:	:	:	:	:	:	:	:	:	:



6. PERCEPȚIA ASUPRA LOCALITĂȚII

În luna noiembrie 2020, a fost realizat un studiu privind identificarea problemelor majore din municipiul Câmpia Turzii și formularea viziunii de dezvoltare locală - componentă a proiectului privind elaborarea Strategia Integrată de Dezvoltare Urbană.

Studiul s-a derulat pe două niveluri:

- **angajați**²¹ din cadrul aparatului de specialitate al primarului municipiul Câmpia Turzii, dimensiunile cercetării corelând următoarele direcții majore:

- Identificarea problemelor locale;
- Caracterizarea activității administrației publice - aspecte relevante, ierarhizarea acestora;
- Descrierea calității vieții în municipiul Câmpia Turzii.

- **populația municipiul Câmpia Turzii**. Au fost chestionați locuitori ai municipiul Câmpia Turzii, urmărindu-se:

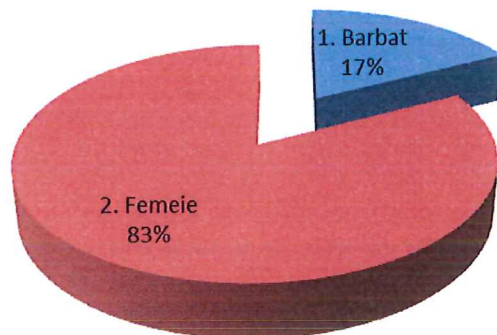
- Ierarhizarea problemelor locale;
- Formularea așteptărilor față de activitatea administrației publice locale.

6.1 Angajații UAT Câmpia Turzii

Angajați ai aparatului de specialitate al primarului municipiului **Câmpia Turzii**, funcționari publici și personal contractual, grup cu următoarele caracteristici majore:

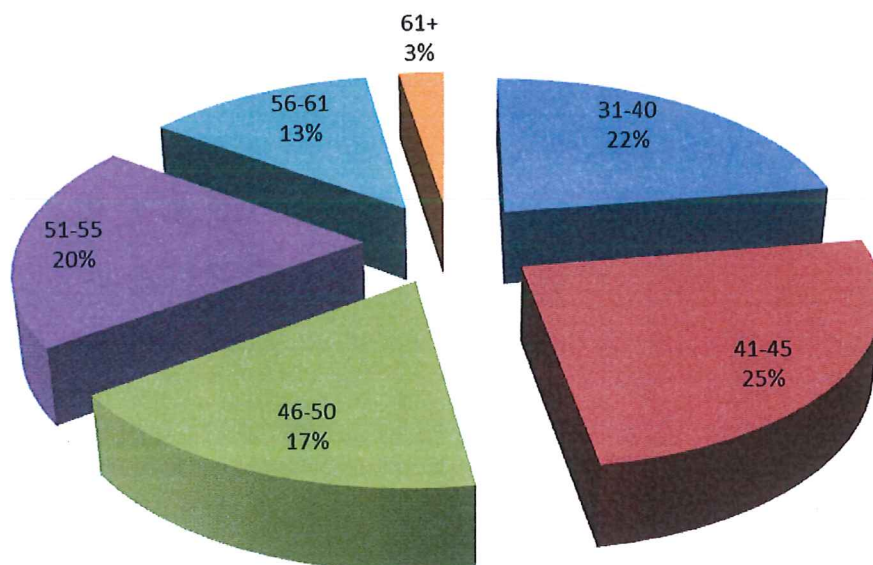
²¹ S-a pornit de la premiza ca acestia sunt cunoscatori ai proceselor de dezvoltare locala, fiind implicati direct in acest proces si pot formula mult mai in cunostinta de cauza prioritatile locale

Distribuția în funcție de gen



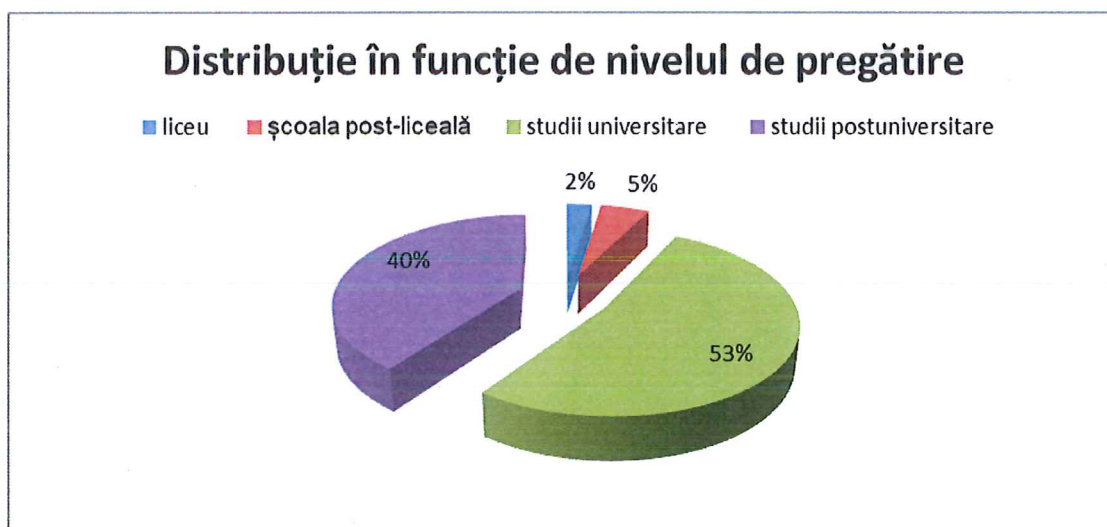
Distribuția pe sexe a grupului investigat este una firească pentru instituțiile publice locale din România (unde ponderea este de 65% femei și 35% bărbați). Au fost chestionate 40 de persoane, angajați ai aparatului de specialitate al primarului municipiului Câmpia Turzii (7 de gen masculin și 33 de gen feminin).

Distribuția în funcție de vârstă





În ceea ce privește vârsta grupului investigat, se constată un echilibru pe cele două segmente mari 50+ și până în 50 de ani, ceea ce poate fi benefic din perspective experienței de muncă și a cunoștințelor dobândite. În ceea ce privește vârsta, există un dezechilibru între grupul cu vârstă peste 50 de ani (54%) și cel cu vârstă până în 30 de ani (nici o persoană în grupul celor investigate). Un dezavantaj major îl reprezintă lipsa persoanelor tinere (până în 30 de ani), cu deschidere mai mare către utilizarea noilor tehnologii în procesul de simplificare și debirocratizare a administrației.



Din perspective studiilor, se constată că există un procent ridicat de angajați cu studii superioare 93%, peste media națională din instituțiile publice locale. Următorul procentaj este reprezentat de studiile liceale, 12%.

Perspectiva personală 2025

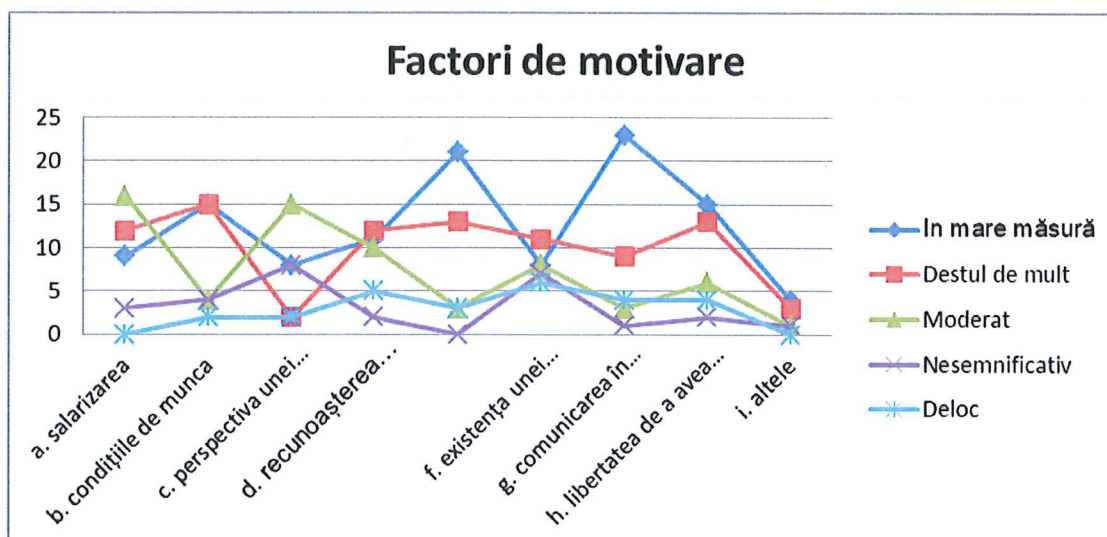
D7. Unde vă vedeți lucrând peste 5 ani?	
a) în aceeași instituție, pe aceeași poziție	20
b) în aceeași instituție, pe o altă poziție	8
c) în altă instituție publică	2
d) în sectorul privat, ca angajat	0
e) în sectorul privat, cu afacere proprie	0
f) voi ieși la pensie	4
g) alte cazuri	5

Angajații chestionați se declară în general mulțumiți față de actualul loc de muncă, dovadă fiind dorința acestora de a rămâne în aceeași instituție și peste 5 ani, majoritatea semnificativă chiar pe poziția actuală.

Motivația

	În mare măsură	Destul de mult	Moderat	Nesemnificativ	Deloc
a. salarizarea	9	12	16	3	0
b. condițiile de munca	15	15	4	4	2
c. perspectiva unei cariere de succes	8	2	15	8	2
d. recunoașterea muncii depuse de către șefii dumneavoastră	11	12	10	2	5
e. satisfacția de a face lucruri utile pentru comunitate	21	13	3	0	3
f. existența unei competiții în cadrul instituției pentru o activitate de calitate	8	11	8	7	6
g. comunicarea în cadrul echipei din care faceți parte	23	9	3	1	4
h. libertatea de a avea inițiative	15	13	6	2	4
i. altele	4	3	1	1	0

Din punct de vedere al motivației, principalele elemente sunt comunicarea în cadrul echipei, satisfacția de a face lucruri utile pentru comunitate sau condițiile de muncă. Factori foarte importanți din acest punct de vedere sunt și salarizarea, perspectiva unei cariere de succes sau existența unei competiții în cadrul instituției pentru o activitate de calitate. Pentru elementele prezentate mai sus, peste 80% dintre respondenți au declarat că sunt destul de importante și în mare măsură importante.





Conform datelor centralizate, în ultimii 3 ani, consiliul local al municipiului a pus accent pe cursurile de formare profesională, 47 % din respondenți au participat la astfel de programe.

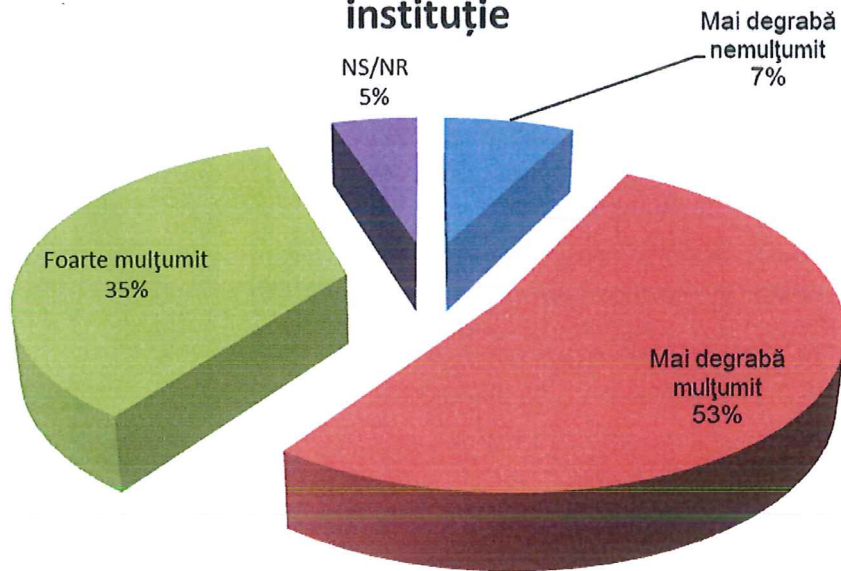


Tematica a vizat următoarele probematici:

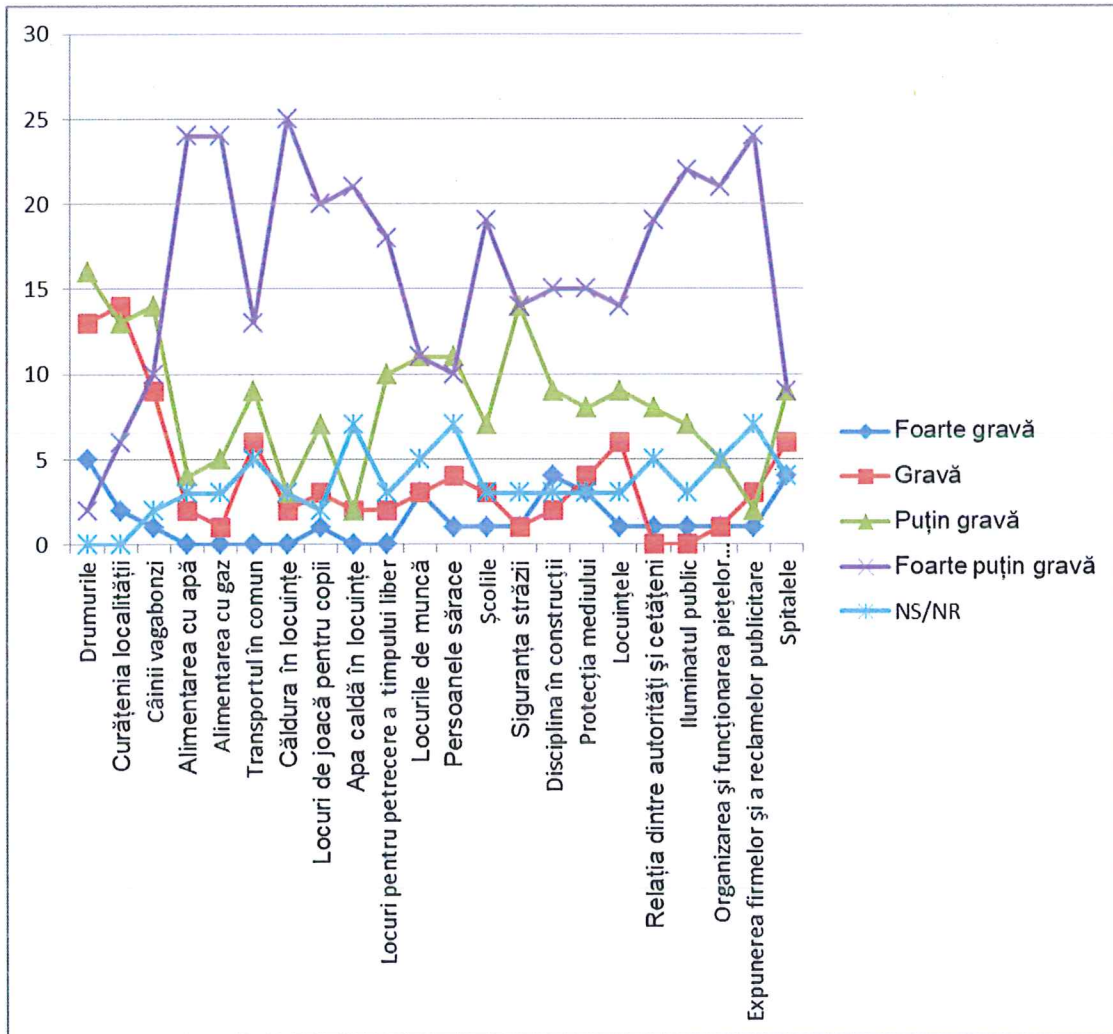
Codul Administrativ	Audit intern
Proiecte Europene	Expert bugetar
Urbanism; Achiziții publice	Implementarea proiectelor cu finanțare externă
GDPR	Protecția datelor
Comunicare și relații publice în era digitalizării	Noutăți legislative hg.985/2019
Administrarea patrimoniului/investiții	Contabilitate
Managementul resurselor umane	Salarizare și management resurse umane

În ceea ce privește atitudinea față de serviciile oferite de instituție, în general angajații se declară mulțumiți (53%) și foarte mulțumiți (35%), 7% dintre respondenți au declarat că sunt foarte nemulțumiți ca răspuns la această întrebare

Satisfacția față de serviciile furnizate de instituție



Problemele municipiului în viziunea angajaților



În opinia angajaților intervievați, ordinea problemelor este următoarea:

- *asfaltarea drumurilor;*
- *curățenia;*
- *locurile de muncă;*
- *persoanele sărace;*
- *protecția mediului.*

Se observă similitudini cu răspunsurile date de cetățenii municipiului.

La întrebarea privind locul de muncă, aspecte pozitive și aspecte negative, răspunsurile sunt similare. Colectivul, interacțiunea cu cetățeanul și condițiile de muncă



reprezintă principalele aspecte pozitive. Aspectul negativ cel mai remarcabil îl reprezintă lipsa de colaborare dintre compartimente.

La întrebarea privind cele mai importante trei proiecte ale comunității, au fost identificate următoarele trei proiecte:

- reabilitarea celor două licee;
- infrastructura de transport public și măsuri de mobilitate alternative;
- reabilitarea palatului cultural, teatrului de vară și parcului central

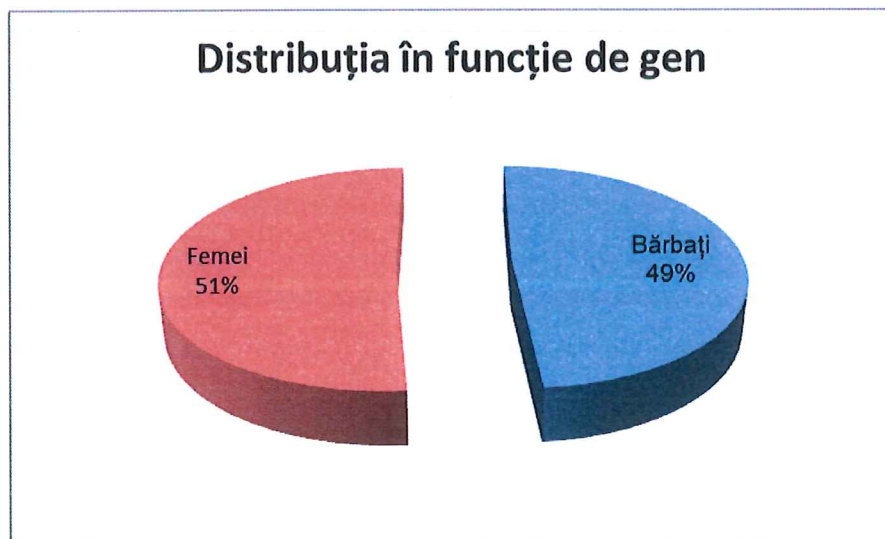
În ceea ce privește punctele tari ale municipiului Câmpia Turzii din perspectiva implementării cu succes a unei Strategii Integrate de Dezvoltare Urbană pentru perioada 2021 - 2027, au fost identificate următoarele:

- accesarea de fonduri europene;
- parc industrial;
- amenajarea "Zonei cultural-recreative Trei Lacuri".

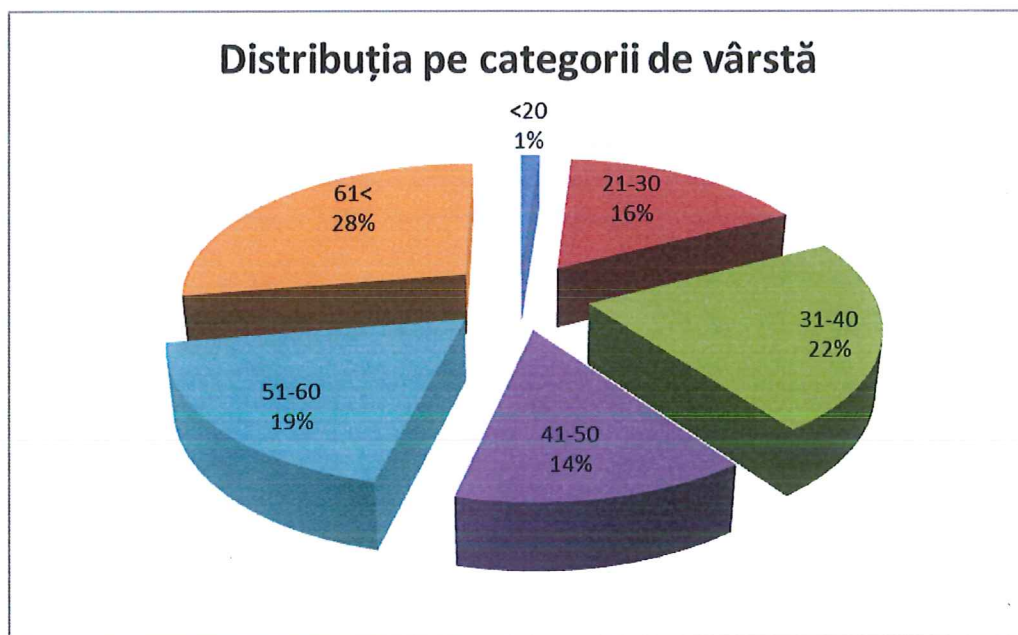
În ceea ce privește punctele slabe ale municipiului, din perspectiva implementării cu succes a unei Strategii Integrate de Dezvoltare Urbană pentru perioada 2021 - 2027, au fost identificate următoarele:

- lipsa forței de muncă calificată;
- reabilitarea străzilor;
- curățenia.

6.2 Populația municipiului Câmpia Turzii

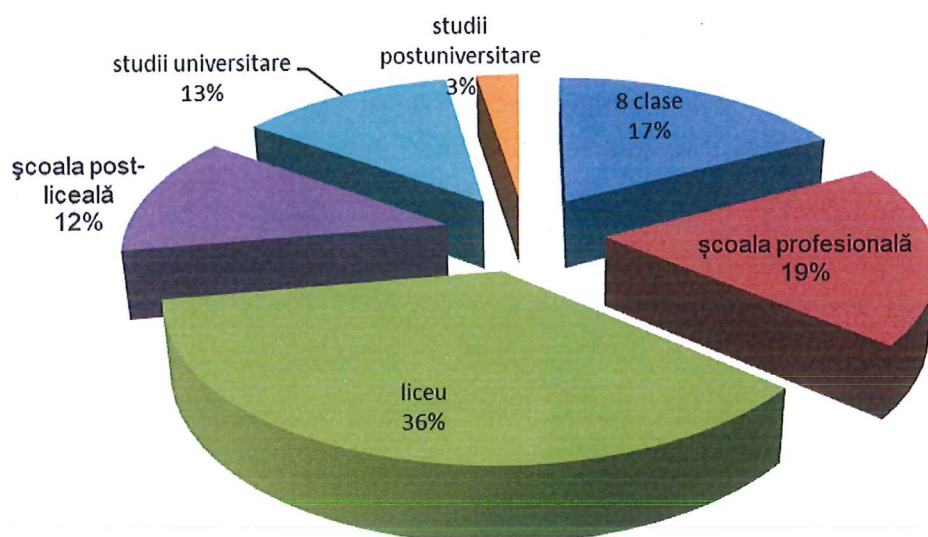


Distribuția pe sexe a grupului investigat este împărțită aproximativ în mod egal (51% femei și 49% bărbați). Au fost chestionate 80 de persoane din municipiul Câmpia Turzii.



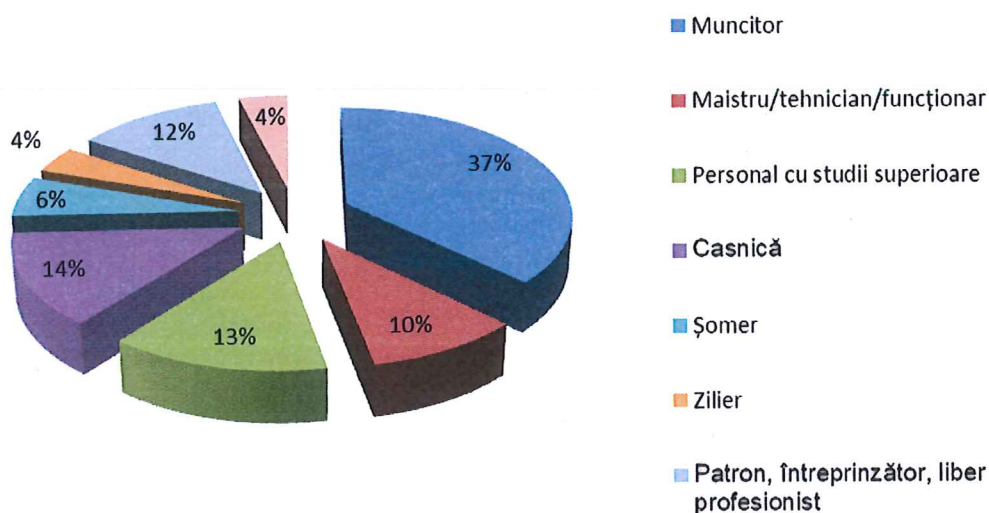
În ceea ce privește vârsta grupului investigat, se constată un relativ echilibru, ceea ce reprezintă o oostilitate scăzută față de procesele de schimbare. Tot în ceea ce privește vârsta, echilibrul relativ crează premisele pentru dezvoltarea economică în contextul existenței unei forțe de muncă.

Nivelul studiilor absolvite



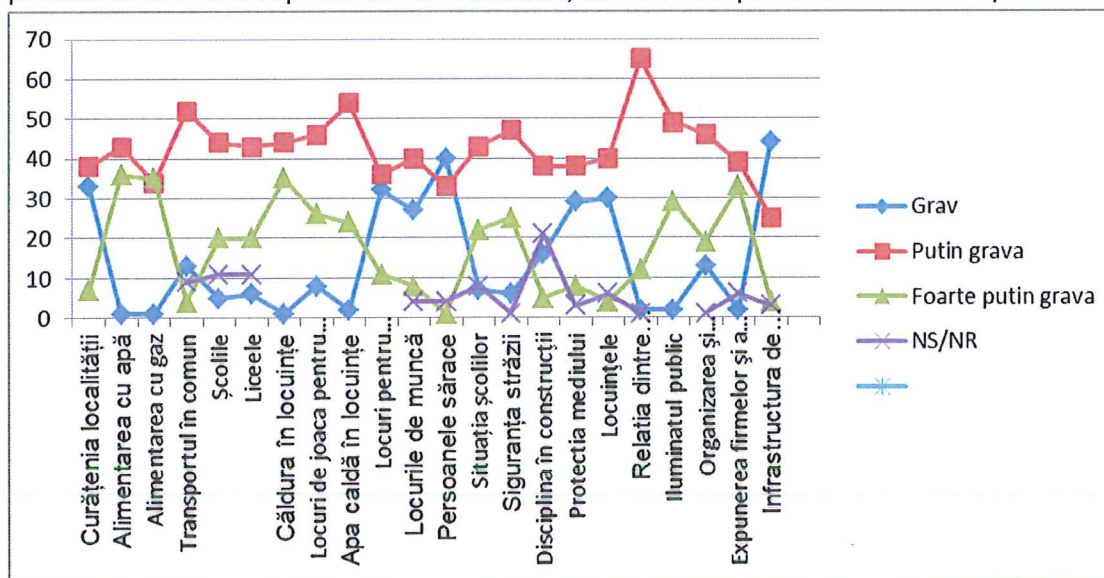
Din perspectiva studiilor, se constată că există un procent ridicat de persoane cu studii medii - 86%. Următorul procentaj este reprezentat de studiile superioare 16%, ceea ce este un procent relativ redus mai ales în ceea ce privește dezvoltarea unor ramuri industriale cu înaltă valoare adăugată.

Distribuția în funcție de ocupație





Din perspectiva ocupației, se constată că există un procent ridicat de persoane, angajate în municipiul Câmpia Turzii. 6% din populația chestionată este fără loc de muncă. Un procent de 37% este reprezentat de muncitori, iar 13% sunt persoane cu studii superioare.



	Foarte grava	Grav	Putin grava	Foarte putin grava	NS/NR
Drumurile	3	30	45	1	1
Curățenia localității	2	33	38	7	
Alimentarea cu apă		1	43	36	
Alimentarea cu gaz		1	34	35	
Transportul în comun	2	13	52	4	9
Școlile		5	44	20	11
Liceele		6	43	20	11
Căldura în locuințe		1	44	35	
Locuri de joaca pentru copii		8	46	26	
Apa caldă în locuințe		2	54	24	
Locuri pentru petrecerea timpului liber	1	32	36	11	
Locurile de muncă	1	27	40	8	4
Persoanele sărace	2	40	33	1	4
Situația școlilor		7	43	22	8
Siguranța străzii	1	6	47	25	1
Disciplina în construcții		16	38	5	21
Protecția mediului	2	29	38	8	3
Locuințele		30	40	4	6
Relatia dintre autorități și cetățeni		2	65	12	1
Iluminatul public		2	49	29	
Organizarea și funcționarea piețelor agroalimentare	1	13	46	19	1
Expunerea firmelor și a reclamelor publicitare		2	39	33	6

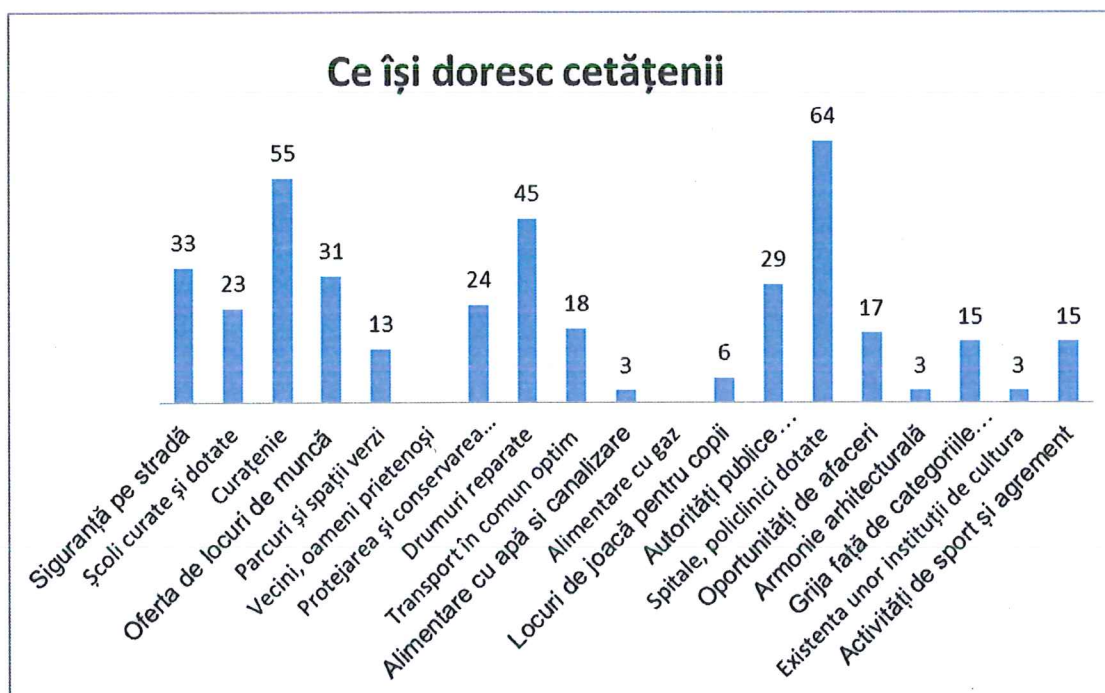


Infrastructura de sănătate din oras (medic de familie, rețeaua de policlinici, spitale, etc.)	4	44	25	4	3
-----------------------------------------------------------------------------------------------	---	----	----	---	---

În opinia oamenilor intervievați, ordinea problemelor este următoarea:

- *asfaltarea drumurilor;*
- *curățenia;*
- *locurile de muncă;*
- *persoanele sărace;*
- *protecția mediului.*

Se observă similitudini cu răspunsurile date de angajații din administrația locală. În continuare există confirmarea acestor constatări: "Ce vă doriți în orașul în care trăiți?"

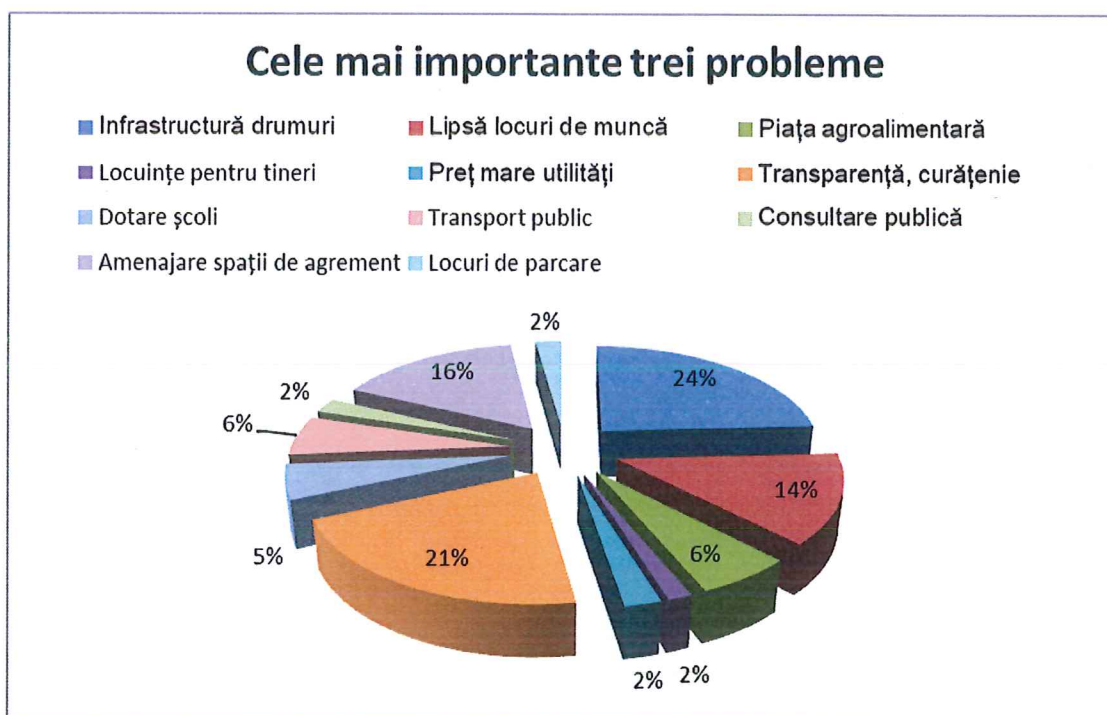


Prin suprapunerea ariilor investigate, concluzionăm ca principalele așteptări la nivelul orașului din sfera de responsabilitate a administrației locale, sunt legate de:

- oferta de locuri de muncă
- situația drumurilor
- curățenia
- dotarea spitalului și a policlinicii
- siguranță pe stradă



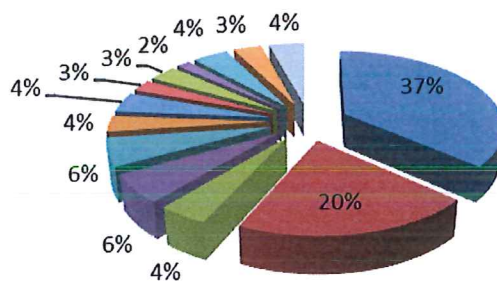
Principalele trei probleme identificate la nivelul municipiului Câmpia Turzii, din perspectiva respondenților, sunt starea drumurilor (lipsa de investiții), curățenia și lipsa spațiilor pentru petrecerea timpului liber.



Cele mai importante trei proiecte identificate de respondenți au în vedere modernizarea infrastructurii sanitare, atragerea investitorilor și curățenia.

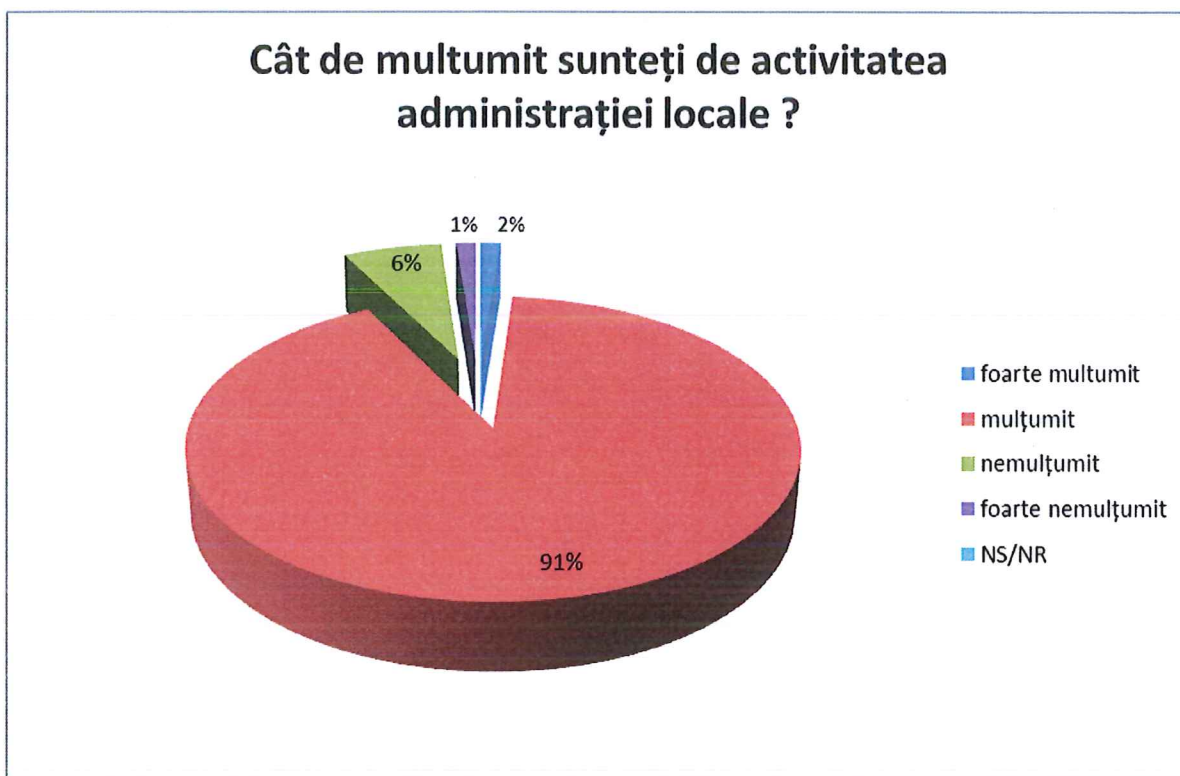
Cele mai importante 3 proiecte necesare

- Modernizare spital
- Programe pentru persoane defavorizate
- Colectarea eficienta a deșeurilor
- Renovare cladiri vechi
- Dezvoltare turism
- Centru seniori
- Parteneriat public-privat, programe pentru tineri
- Atragere investitori
- Baze sportive
- Activitati culturale
- Centru comercial
- Utilizare eficientă a spațiului public
- Anvelopare blocuri



Interacțiunea cu autoritățile locale

Din perspectiva respondenților interacțiunea dintre autoritățile locale din municipiul Câmpia Turzii și cetățeni este una foarte bună. 91% dintre respondenți se declară mulțumiți de serviciile prestate, iar 1 % sunt foarte mulțumiți.




În ultimul an, 40 de persoane dintre cele chestionate, au beneficiat de serviciile prestate de către compartimentele UAT municipiul Câmpia Turzii.

Compartimentele cu care au interacționat sunt cel de urbanism respectiv taxe și impozite. Motivele interacțiunii sunt: documentații, plata taxelor și a impozitelor, adeverințe și schimbare CI.

Atitudinea funcționarilor publici este apreciată de majoritatea respondenților. 90% dintre aceștia consideră că funcționarii publici sunt amabili, iar 5% consideră că sunt foarte amabili.

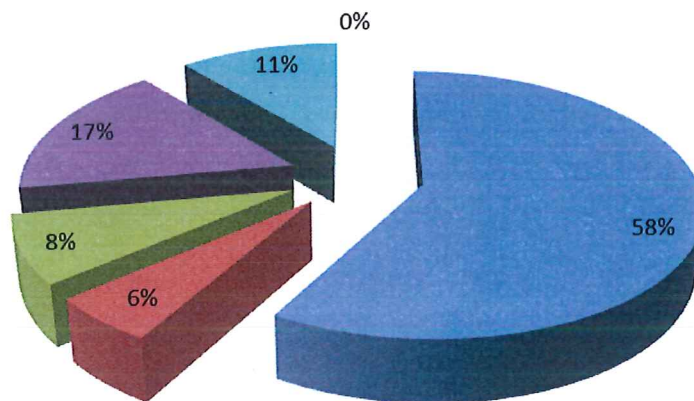
Interacțiunea cu serviciile UAT municipiul Câmpia Turzii

■ da ■ nu



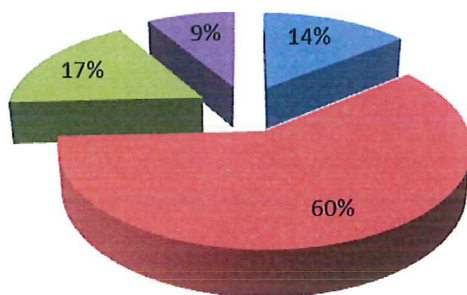
Servicii publice utilizate

■ Taxe și impozite ■ Registratură ■ Financiar ■ Evidența populației ■ Urbanism ■ Sistematzare



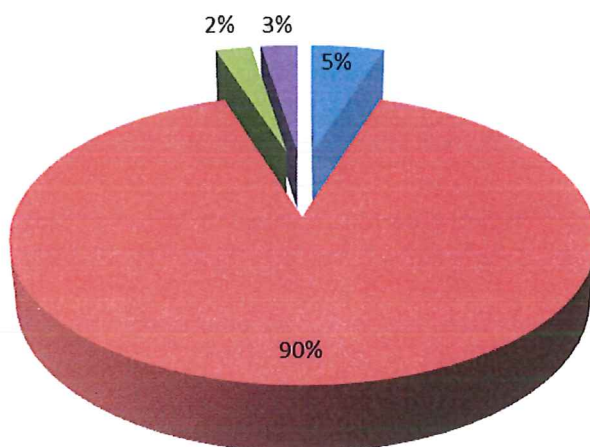
Documente solicitate

■ Adeverință ■ Plată taxe ■ Certificat de producător, C.I. ■ Documentații



Percepția asupra atitudinii funcționarilor publici

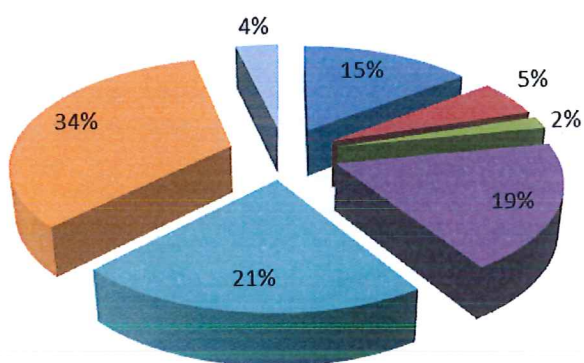
■ foarte amabili ■ amabili ■ puțin amabili ■ foarte puțin amabili



Principalele surse de informare cu privire la activitatea autorităților publice locale sunt rețelele de sociale, site-ul primăriei, sediul primăriei și vecinii.

Surse de informare referitoare la activitatea autorităților publice

- sediul primăriei
- ziar local
- televiziune
- vecini
- site-ul primăriei
- rețele de socializare
- biserica



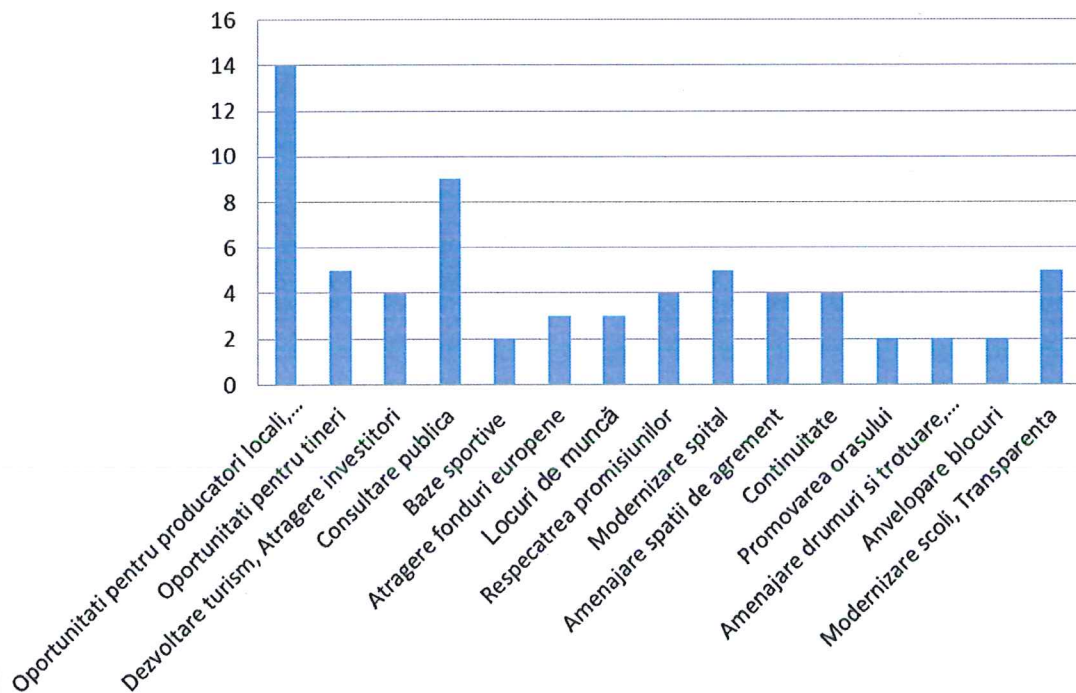
Așteptările persoanelor chestionate, de la autoritățile locale ale municipiului Câmpia Turzii, sunt legate de crearea de oportunități pentru antreprenorii locali, mai multă consultare publică, transparență și modernizarea



spitalului.



Așteptări de la primar și consiliul local





ANALIZA SWOT

Strategia Integrată de Dezvoltare Urbană trebuie fundamentată pe o analiză relevantă a stării existente a comunității. Pentru a putea lua deciziile corecte, trebuie analizate optim cerințele, constrângerile și opțiunile de dezvoltare. Specificul analizei SWOT este că ea studiază concomitent caracteristicile interne sau endogene și influențele mediului extern sau exogen, ținând cont atât de factorii pozitivi cât și de cei negativi.

În cadrul analizei SWOT se evaluează mai întâi specificul intern al entității pentru care se elaborează strategia, puncte forte și puncte slabe. Apoi se analizează influențele exterioare, efectele pozitive fiind considerate oportunități, iar cele negative, pericole.

După o primă evaluare în cadrul diagnozei realizate în cadrul Părții I se poate constata că deciziile sunt dificil de luat în primul rând pentru că nevoile sunt foarte diversificate și o prioritizare trebuie să aibă la bază un suport științific de alocare. În principal, analiza situației existente a furnizat o privire de ansamblu care conține cele mai bune informații posibile care să ajute la înțelegerea forțelor, tendințelor și a cauzelor care pot să intervină la un moment dat.

Această analiză a resurselor de care dispune comunitatea va releva punctele tari și punctele slabe ale comunității și mediului ei, oportunitățile de dezvoltare și posibilele riscuri ce trebuie evitate.

Punctele tari sunt acele valori sau competențe distinctive cu caracteristici legate de localizarea municipiului, pe care aceasta le posedă la un nivel superior în comparație cu alte zone, ceea ce îi asigură un anumit avantaj. Altfel prezentate, punctele forte reprezintă acei factori care îi dau municipiului un avantaj competitiv și îi conferă atractivitate.

Punctele slabe sunt reprezentate de acei factori sau acele tendințe care creează obstacole în calea dezvoltării economico-sociale și pot lua forme sociale, financiare, de infrastructură sau legislative.

Oportunitățile reprezintă factori de mediu externi pozitivi pentru procesul de dezvoltare vizat, altfel spus șanse oferite de mediul extern a căror anticipare permite stabilirea strategiei în scopul exploatarea profitabilă a oportunităților apărute. Oportunități



există, dar acestea trebuie identificate pentru a se stabili la timp strategia necesară fructificării lor.

Amenințările includ factorii din afara sistemului analizat care ar putea să pună strategia de dezvoltare într-o poziție de risc. Aceștia sunt factori externi care nu pot fi controlați dar care pot fi anticipați și permit elaborarea unor planuri de urgență pentru prevenirea și rezolvarea acestor probleme.

Utilitatea analizei SWOT constă în faptul că procesul decizional bazat pe această analiză trebuie să include următoarele elemente:

- construiește pe punctele tari;
- elimină punctele slabe;
- exploatează oportunitățile;
- îndepărtează amenințările.

➤ Puncte tari ale municipiului Câmpia Turzii:	➤ Puncte slabe:
<ul style="list-style-type: none"> ➤ Poziționare geografică, prin care se realizează conexiuni cu celelalte orașe și județe din regiune; ➤ Varietatea formelor de relief; ➤ Istoricul, peisagistica atractive; ➤ Accesibilitatea generală bună poate menține zona atractivă ca punct de localizare a rezidenței, inclusiv fenomenele de „desprindere” din zona orașelor mari; ➤ Centru polarizator - valorificând potențialul economic și acordând atenție calității factorilor de mediu; ➤ Rata șomajului scăzută comparativ cu media națională a zonelor similare; ➤ Atractivitate pentru locuire, localizare de afaceri; ➤ Existența bazei militare NATO; ➤ Existența parcului industrial. 	<ul style="list-style-type: none"> ➤ Spațiu intravilan insuficient; ➤ Structura economică relativ învechită; ➤ Grad relativ mic de satisfacție privind nivelul de trai în municipiu; ➤ Infrastructură nemodernizată (apacanal, gaz, rutieră); ➤ Lipsa personalului de specialitate (tânăr) în sistemul medical; ➤ Existența unui trafic greu care traversează municipiul; ➤ Lipsa unei șosele de centură; ➤ Spații locative insuficiente; ➤ Nu aparține nici unui Grup de Acțiune Locală (GAL), ca potențial de colaborare a părților interesate; ➤ Accesibilitate medie spre scăzută la principalele obiective economice din municipiu și împrejurimi; ➤ Insuficiența serviciilor și a spațiilor publice în noile cartiere; ➤ Inexistența grupurilor de inițiativă locală; ➤ Lipsa unor investiții economice de tip Parteneriat Public - Privat; ➤ Formare profesională relativ scăzută pentru o parte din populație; ➤ Forme reduse de marketing local; ➤ Dotări limitate pentru sport și



	<p>agrement;</p> <ul style="list-style-type: none"> ➤ Rețea de sănătate insuficientă (servicii și infrastructură); ➤ Lipsa educației ecologice a populației; ➤ Existența câinilor comunitari;
<ul style="list-style-type: none"> ➤ Oportunități: 	<ul style="list-style-type: none"> ➤ Amenințări:
<ul style="list-style-type: none"> ➤ Integrarea în strategiile de dezvoltare ale județului; ➤ Situată într-o regiune dezvoltată; ➤ Căi de acces facile și în continuă dezvoltare în zonă; ➤ Existența resurselor nerambursabile din fondurile structurale; ➤ Premisele dezvoltării unui parteneriat public-privat; ➤ Creșterea cererii de servicii destinate persoanelor și firmelor etc.; ➤ Creșterea numărului de investiții străine care pot determina o creștere a competitivității; ➤ Accesarea unor linii de finanțare pe componenta de protecție a mediului - gestionarea deșeurilor reciclabile; ➤ Programe guvernamentale și europene de stimulare a dezvoltării întreprinderilor mici și a microîntreprinderilor; ➤ Implicarea actorilor locali din domeniile socio-economice în rezolvarea problemelor comunității; ➤ Inițiative comune de îmbunătățire a ofertei de instruire prin dezvoltarea unor parteneriate cu autorități publice - instituții de învățământ - mediu de afaceri; ➤ Oportunitatea dezvoltării protecției mediului zonei prin proiecte cu finanțare nerambursabilă; ➤ Disponibilitate de fonduri a Uniunii Europene alocate pentru sectorul de mediu; ➤ Disponibilitate de fonduri structurale pentru managementul integrat al deșeurilor; ➤ Diversificarea obiectivelor turistice va duce la creșterea atractivității turistice a zonei; ➤ Oportunități de valorificare a energiei alternative; ➤ Integrarea în strategiile de dezvoltare ale județului și regiunii. 	<ul style="list-style-type: none"> ➤ Resurse bugetare reduse față de nevoia de investiții în infrastructură; ➤ Cadru legislativ insuficient pentru sprijinul IMM-urilor la start-up; ➤ Deplasarea forței de muncă locale în afara municipiului și în afara granițelor țării; ➤ Participare civică scăzută; ➤ Atitudinea refractară a populației față de propria stare de sănătate; ➤ Legislație complexă, incoerentă, într-o permanentă modificare; ➤ Reducerea potențialului economic al municipiului; ➤ Creșterea frecvenței și a duratei fenomenelor meteo-extreme, ca urmare a schimbărilor climatice.



VIZIUNEA DE DEZVOLTARE

Viziunea de dezvoltare a municipiului: *Până în 2027 Municipiul Câmpia Turzii, o comunitate prosperă într-un mediu curat, dezvoltarea socio-economică prin inovare, specializare inteligentă și durabilă, oferind oportunități de ocupare și servicii publice de calitate.*

Municipiul Câmpia Turzii aderă la următoarele valori:

- Responsabilitate
- Solidaritate
- Integritate
- Profesionalism
- Excelență în management urban.



MISIUNEA

Consiliul Local Câmpia Turzii are atribuții privind dezvoltarea economico-socială și de mediu a municipiului și aprobă strategiile privind dezvoltarea economică, socială și de mediu a unității administrativ-teritoriale.

Primarul municipiului Câmpia Turzii elaborează, în urma consultărilor publice, proiectele de strategii privind starea economică, socială și de mediu a unității administrativ-teritoriale și le supune aprobării Consiliului local și prezintă Consiliului local, în primul trimestru al anului, un raport anual privind starea economică, socială și de mediu a unității administrativ-teritoriale.



OBIECTIV GENERAL. OBIECTIVE SPECIFICE

Pe baza diagnosticului din analiza efectuată și cu ajutorul analizei SWOT, suntem în măsură să evidențiem obiectivele strategice de dezvoltare a municipiului Câmpia Turzii. Identificarea direcțiilor de dezvoltare a municipiului a avut la bază principiul dezvoltării locale omogene, înțelegând prin această dezvoltarea prin corelarea celor trei componente majore ale dezvoltării unei comunități și anume dezvoltarea economică, dezvoltarea socială și gestionarea echilibrată a resurselor și mediului natural, astfel încât realizarea fiecărui obiectiv strategic, aparținând oricărei componente de dezvoltare, actuale sau viitoare, să aibă un impact pozitiv sau cel puțin să nu afecteze realizarea obiectivelor din celelalte componente majore ale dezvoltării.

OG: Obiectivul general de dezvoltare locală a municipiului Câmpia Turzii pentru perioada 2021 - 2027 este îmbunătățirea sustenabilă a calității vieții prin dezvoltarea socio-economică bazată pe inovare, specializare inteligentă și durabilă, oferind oportunități de ocupare și servicii publice de calitate.

Domeniu al dezvoltării locale	Obiectiv strategic OSTR / obiectiv specific OS
Economia locală - industrie, servicii, agricultura	<p>OSTR 1. Creșterea competitivității economice prin inovare și digitalizare a Municipiului Câmpia Turzii</p> <p>OS 1.1: Stimularea dezvoltării inteligente și durabile a întreprinderilor din localitate prin creșterea competitivității tehnologice și dezvoltarea ecosistemului antreprenorial local</p> <p>OS 1.2: Dezvoltarea turismului</p> <p>OS 1.3: Modernizarea și crearea infrastructurii de afaceri și sprijin pentru menținerea investițiilor existente</p> <p>OS 1.4: Sprijinirea parteneriatelor / colaborării cu zonele rurale adiacente în vederea asigurării aprovizionării populației urbane cu produse locale proaspete și valorificării produselor agricole locale - piețe de producători locali</p>
Mediu	<p>OSTR 2. Administrare responsabilă, sustenabilă și participativă a mediului natural și construit</p> <p>OS 2.1: Reducerea emisiilor de gaze cu efect de seră</p>



UNIUNEA EUROPEANĂ



Amenajarea teritoriului

OS 2.2: Îmbunătățirea sistemului de protecție a apelor
 OS 2.3: Adaptarea la schimbările climatice și situații de risc
OSTR 3. Dezvoltarea infrastructurii publice edilitare și de transport urban la nivelul municipiului
 OS 3.1: Dezvoltarea și creșterea accesului la infrastructura de utilități publice edilitare
 OS 3.2: Dezvoltarea și creșterea accesului la infrastructura de transport urban

Instituții locale

OS 3.3: Dezvoltarea și creșterea accesului la infrastructura de transport interurban
 OS 3.4: Regenerare urbană
OSTR 4. Creșterea capacității administrative UAT Câmpia Turzii
 OS 4.1: Dezvoltare infrastructură necesară funcționării instituțiilor publice
 OS 4.2: Îmbunătățirea calității și eficienței furnizării serviciilor publice
 OS 4.3: Dezvoltarea parteneriatelor cu alte entități publice și private
 OS 4.4: Implementare, monitorizare, revizuire și comunicare rezultate implementare strategie
 OS 4.5: Introducerea de noi instrumente și tehnologii pentru asigurarea accesibilității serviciilor publice

Dezvoltare socială - ocupare, locuire, sănătate, siguranță, asistență socială

OSTR 5. Dezvoltarea armonioasă a comunității și creșterea calității vieții și a stării de sănătate a populației
 OS 5.1: Îmbunătățirea stării de sănătate a populației prin servicii de sănătate accesibile și performante, capabile să facă față mai bine provocărilor actuale
 OS 5.2: Creșterea gradului de bunăstare generală, inclusiv pentru grupurile sociale vulnerabile, printr-o rețea de servicii sociale bazate pe comunitate și pe parteneriate cu furnizorii de servicii sociale privați, organizații neguvernamentale
 OS 5.3: Menținerea și integrarea tinerilor în viața socială și economică a comunității

Educație și formare

OSTR 6. Dezvoltarea participativă capitalului uman
 OS 6.1: Creșterea nivelului de educație a populației municipiului odată cu creșterea ratei de participare la toate nivelele de învățământ
 OS 6.2: Reabilitarea și dezvoltarea infrastructurii educaționale
 OS 6.3: Creșterea nivelului formare profesională a populației active a municipiului Câmpia Turzii
 OS 6.4: Dezvoltarea parteneriatelor dintre instituțiile de învățământ și mediul antreprenorial

Cultură, culte, sport și agrement

OSTR 7. Creșterea spiritului comunitar prin cultură, sport și agrement
 OS 7.1: Valorificarea resurselor naturale și artificiale pentru crearea infrastructurii de agrement
 OS 7.2: Reabilitarea și prezervarea patrimoniului cultural al comunității
 OS 7.3: Valorificarea patrimoniului cultural prin organizarea de evenimente culturale

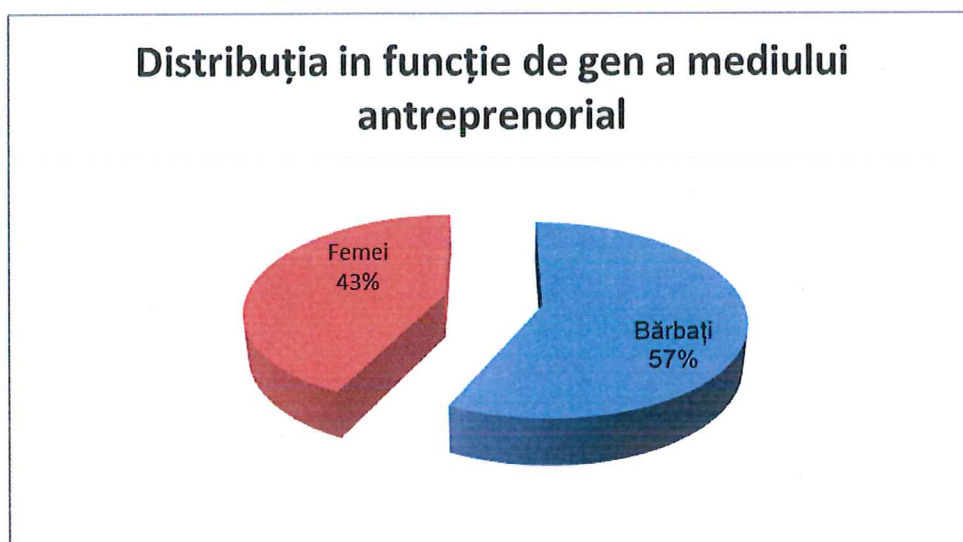


7. ECONOMIA LOCALĂ -INDUSTRIE, SERVICII, AGRICULTURĂ

În perioada de pregătire a prezentei strategii, a fost realizată o cercetare sociologică în cadrul mediului de afaceri de la nivelul municipiului Câmpia Turzii.

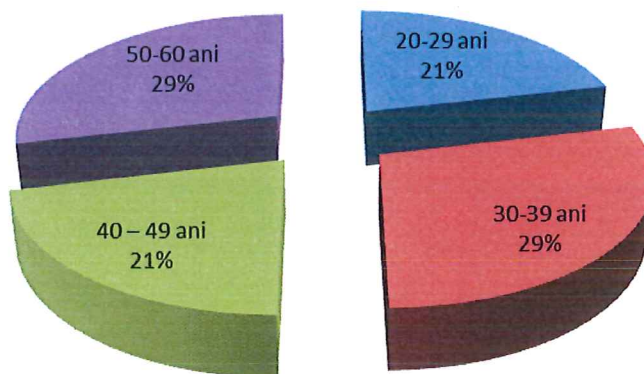
Cercetarea efectuată asupra mediului de afaceri din municipiul Câmpia Turzii au respectat aceleași principii de eșantionare sociologică ca și în cercetările efectuate printre angajații primăriei precum și printre locuitorii comunității.

Astfel repartizarea în funcție de gen arată astfel:



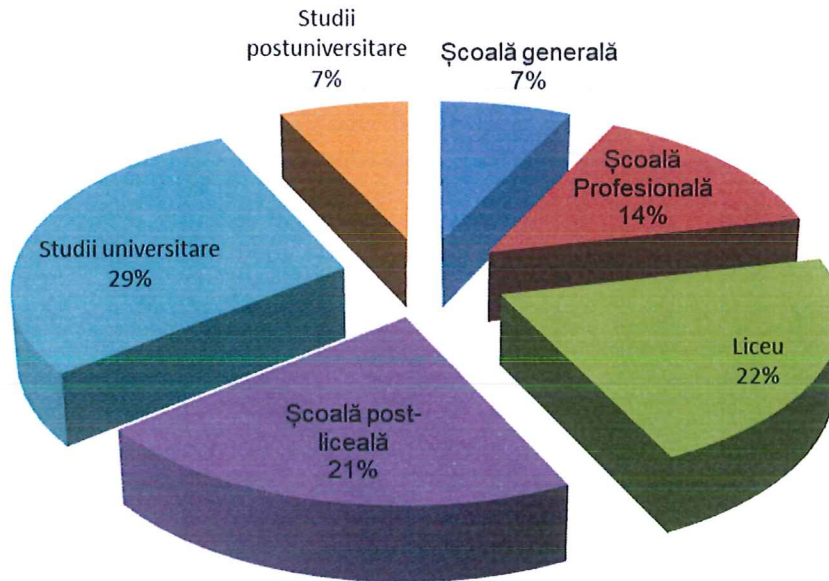
Distribuția în funcție de categoriile de vârstă, arată astfel:

Distribuția în funcție de vârstă a mediului antreprenorial

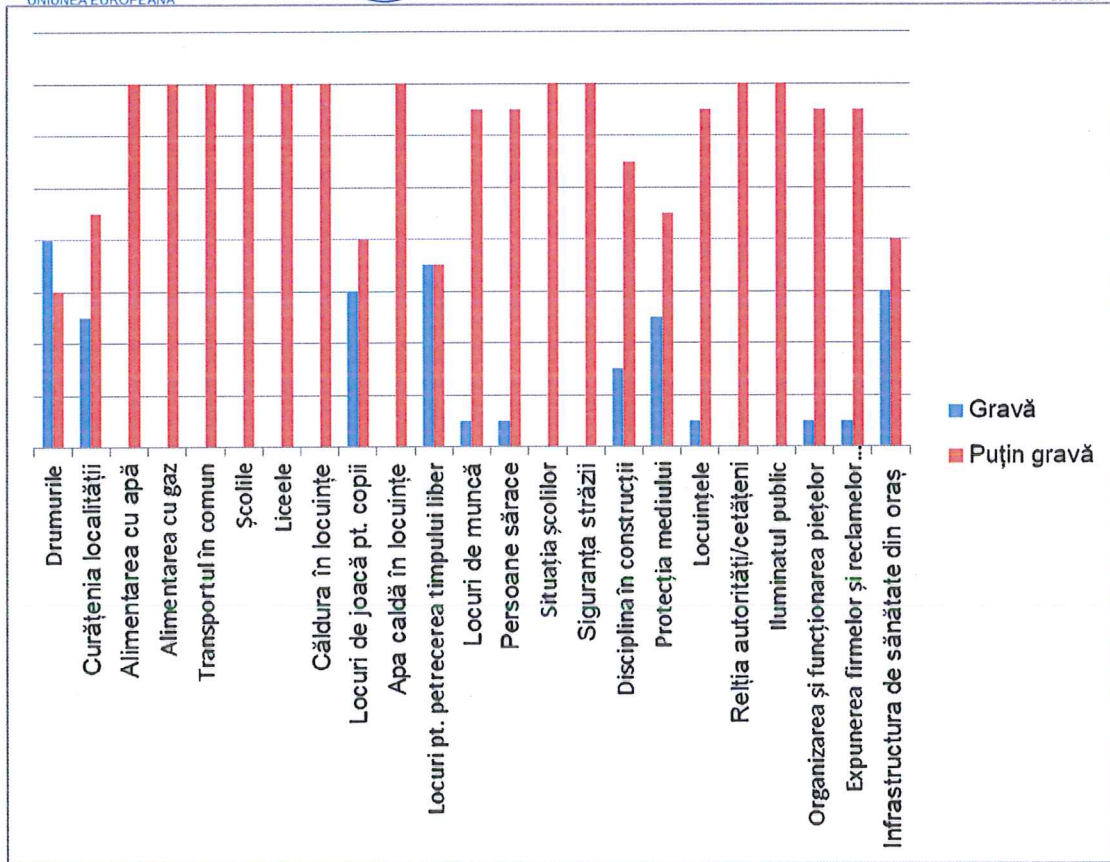


Distribuția eșantionului în funcție de nivelul de pregătire arată astfel:

Distribuția în funcție de nivelul de pregătire a mediului antreprenorial

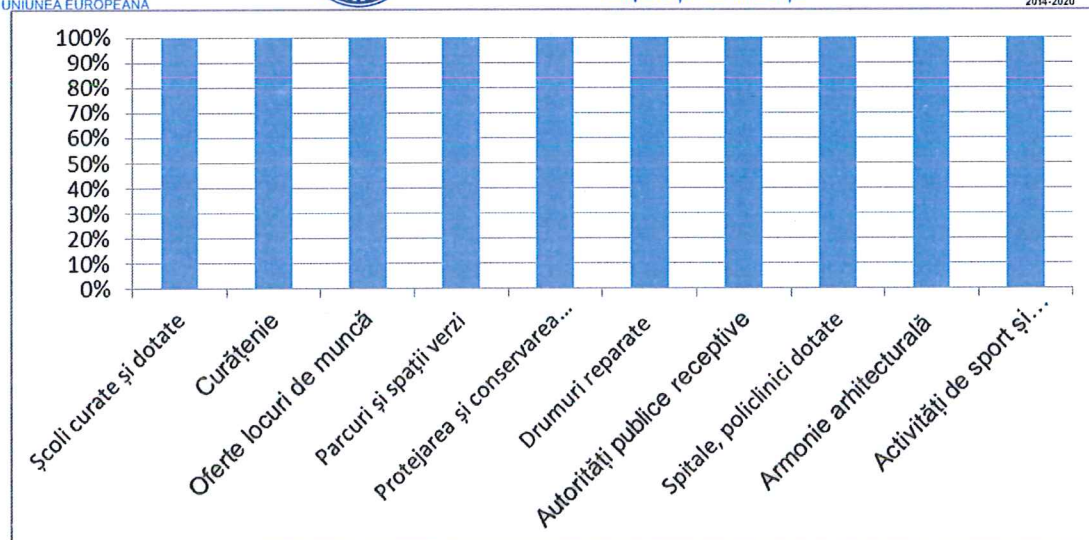


În ceea ce privește starea unor elemente de infrastructură sau colaborare cu instituțiile publice locale, reprezentanții mediului de afaceri au oferit următoarele răspunsuri:



După cum se poate observa, punctele de vedere coincid într-o măsură foarte mare, ceea ce oferă o credibilitate și mai mare problemelor identificate.

În ceea ce privește dorințele vis-à-vis de urbe, respondenții își doresc următoarele lucruri:



În ceea ce privește cele mai importante probleme ale orașului, acestea au fost identificate de către respondenți ca fiind următoarele:

- Infrastructură învechită
- Lipsă investitori și investiții private
- Strategie urbanism inefficientă
- Clădiri vechi neconsolidate
- Spital vechi, aparatură și clădire veche
- Zone de agrement puține
- Lipsa personalului calificat
- Menținerea și angajarea tinerilor în localitate
- Protejarea mediului eficient

În ceea ce privește cele mai importante proiecte necesare orașului, acestea au fost identificate de către respondenți ca fiind următoarele:

- Investiții/dezvoltare infrastructură
- Crearea de facilități pentru susținerea afacerilor
- Renovare /anvelopare locuințe
- Renovare spital
- Actualizare plan cadastral
- Investiții economice
- Baze sportive



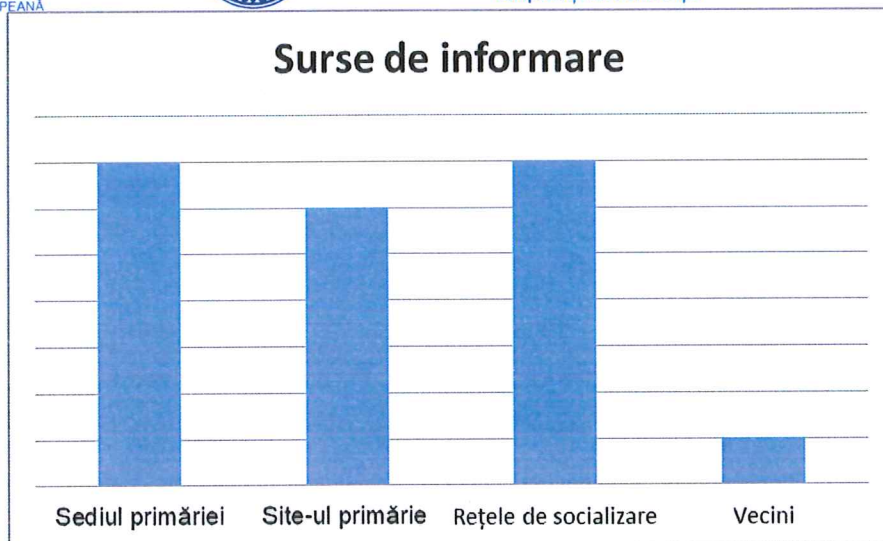
- Redeschidere centru/incubator de afaceri
- Ecologizare reală și eficientă
- Zone de agrement
- Utilizarea eficientă a spațiilor publice
- Ștrand/bazine de înot
- Proiect/ programe dezvoltare turistică și de atragere a turiștilor
- Ecologizarea și curățenia localității, înnoire mobilier urban
- Proiecte ecologice

Trebuie spus că reprezentanții mediului de afaceri care au interacționat cu funcționarii din cadrul autorităților locale, consideră că aceștia au dat dovadă de amabilitate, compartimentele cu care s-a interacționat mai des fiind cadastru/urbanism, administrația financiară, evidența populației, registratură în vederea solicitării de documente, avize, certificate, acte de identitate persoane fizice /persoane juridice, plată impozit, depunere documente.

În ceea ce privește așteptările mediului de afaceri acestea sunt următoarele:

- Facilități pentru producătorii locali
- Prioritizarea reală a nevoilor de dezvoltare locală
- Facilități și infrastructură investiții/ atragere investitori
- Proiect de promovare a localității
- Bază sportive
- Modernizarea orașului
- Mai multă transparență
- Respectarea mediului înconjurător

În ceea ce privește sursele de informare cele mai folosite, situația arată astfel:



7.1 Activitatea economică

Municipiul Câmpia Turzii este un oraș polifuncțional (în funcție de profilul economic), fiind clasat în categoria orașelor cu dezvoltare ridicată prin raportare la *Indicele Dezvoltării Umane Locale (IDUL)* calculat la nivelul anului 2011²².

Astfel la nivelul municipiului există un număr de 2.388 agenți economici, respective 2,04% din totalul agenților economici din Județul Cluj. **Cifra de afaceri cumulate este de 1 Miliarde lei (236,7 milioane euro)** respective 1,50% din cifra de afaceri din Județul Cluj. De asemenea există numărul angajaților reprezintă 2,28% din totalul de angajați din Județul Cluj. Firmele au raportat în 2019 un profit de 64,2 milioane lei (14,6 milioane euro), respective 0,98% din profitul net realizat în Județul Cluj.

Din perspectiva profilului economic, trebuie remarcat sporul natural al întreprinderilor în valoare de 52,1‰ mai mare decât cel media regională în valoare de 51,56‰²³, activitatea economică cu cea mai importantă contribuție la economia locală fiind **industria alimentară** (cifra de afaceri 12,7 milioane lei) urmată de **domeniul construcțiilor** (cifra de afaceri 5,1 milioane lei), **comerț** (cifra de afaceri 4,3 milioane lei), **transport** (cifra de afaceri 4,1

²² Valoarea calculată pentru IDUL aferent anului 2022 este 83,53555, conform datelor oficiale prezentate de Ministerul Agriculturii și Dezvoltării rurale. A se vedea în acest sens <https://www.madr.ro/informari-dezvoltare-rurala/informari/actualitate-pndr-2014-2020/2635-ghidul-solicitantului-pentru-participarea-la-selectia-strategiilor-de-dezvoltare-locala-versiune-consultativa.html>. A se vedea și Banca Mondială, *Atlasul Zonelor Rurale Marginalizate și al Dezvoltării Umane Locale din România*, 2016, p.193.

²³ A se vedea în acest sens Anexa 2 - Fișe orașe aferentă *Strategiei Regionale de Mobilitate Urbană Durabilă și Orașe Inteligente a Regiunii pentru perioada 2021-2027*, p.173.

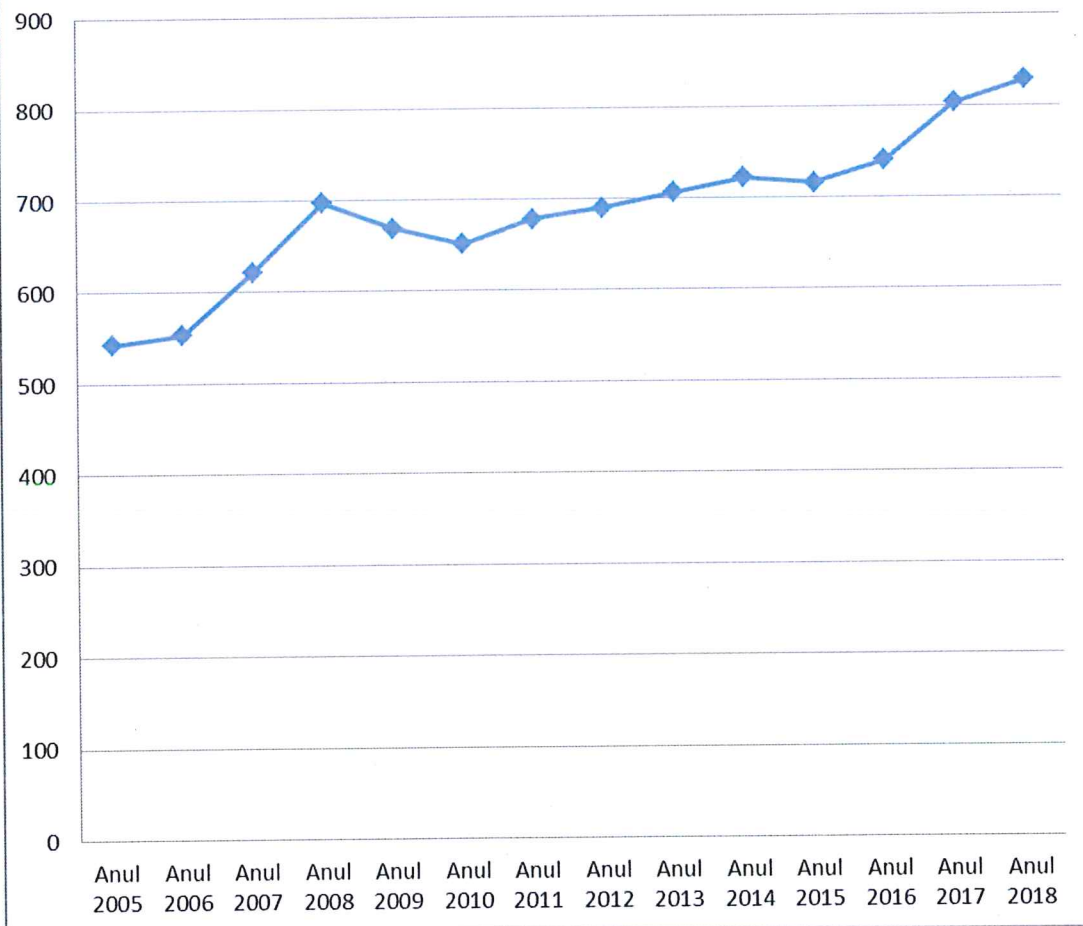


milioane lei) și tranzacții imobiliare (cifră de afaceri 3 milioane lei)²⁴. Astfel, potrivit clasamentului TOP FIRME, primele 5 domenii cu cea mai mare cifră de afaceri înregistrată în municipiul Câmpia Turzii, județul Cluj sunt: cod CAEN 1071 Fabricarea pâinii, fabricarea prăjiturilor și a produselor proaspete de patiserie (cifră de afaceri 12,7 milioane lei), cod CAEN 4120 Lucrări de construcții a clădirilor rezidențiale și nerezidențiale (cifră de afaceri 5,1 milioane lei), cod CAEN 4621 Comerț cu ridicata al cerealelor, semințelor, furajelor și tutunului neprelucrat (cifră de afaceri 4,3 milioane lei), cod CAEN 4941 Transporturi rutiere de mărfuri (cifră de afaceri 4,1 milioane lei), cod CAEN 6820 Închirierea și subînchirierea bunurilor imobiliare proprii sau închiriate (cifră de afaceri 3 milioane lei).

²⁴ A se vedea în acest sens <https://www.topfirme.com/judet/cluj/localitate/campia%20turzii/>. Poziția fruntașă este confirmată și în Anexa 2 - Fișe orașe aferentă *Strategiei Regionale de Mobilitate Urbană Durabilă și Orașe Inteligente a Regiunii pentru perioada 2021-2027*, p.173.

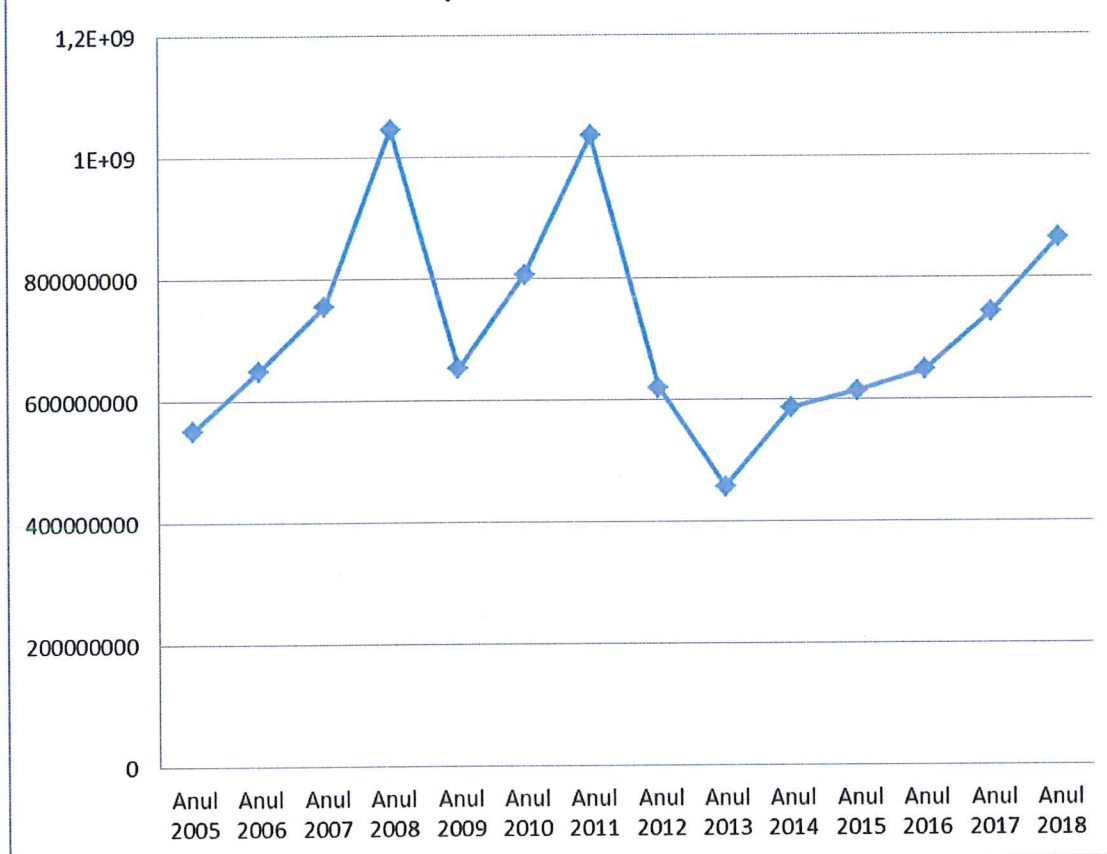


Evoluția numărului de firme

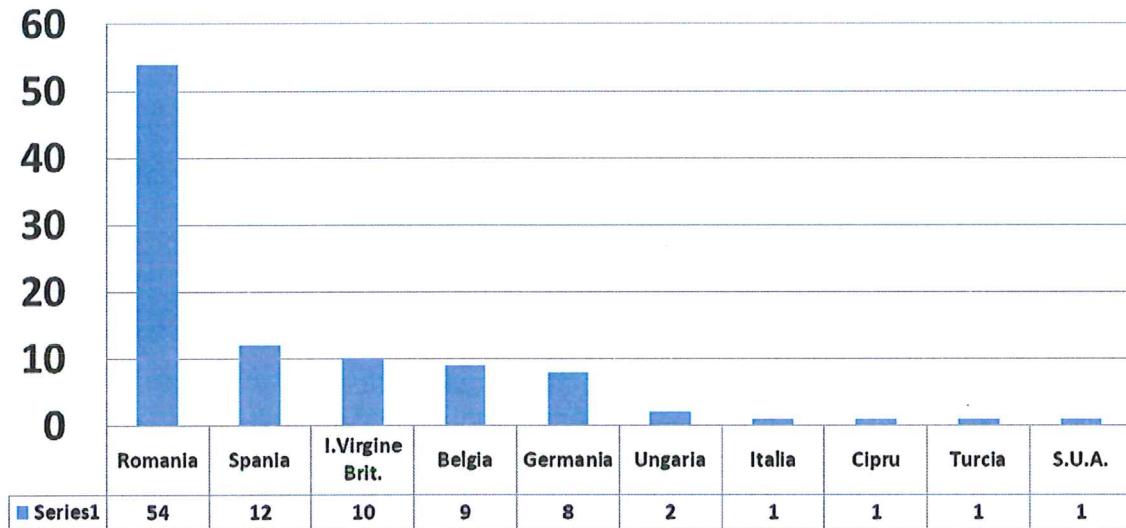




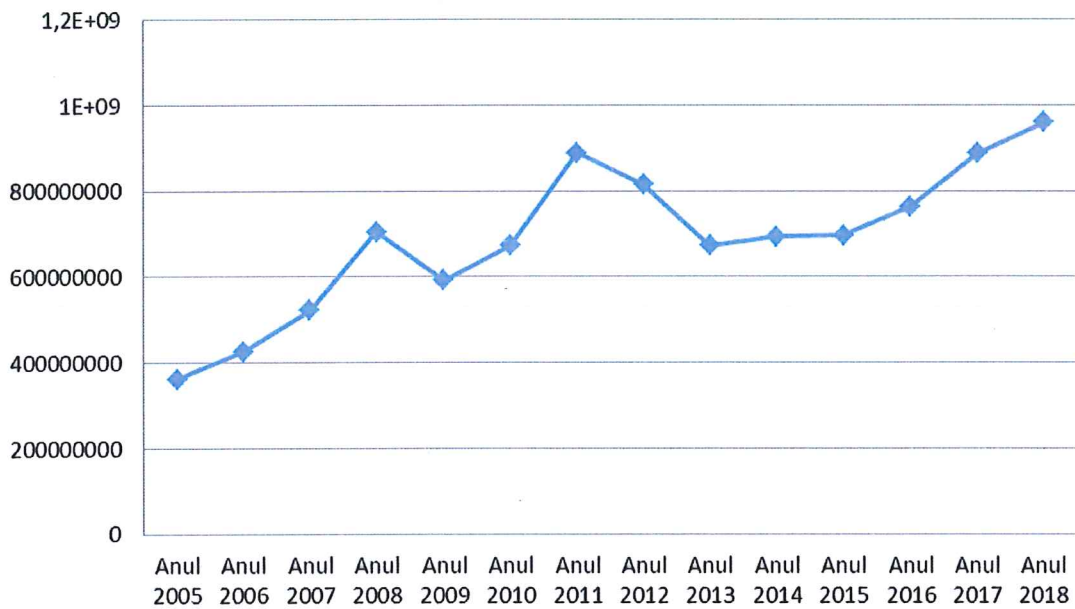
Evoluția cifrei de afaceri



Structura activelor pe naționalități



Evoluția activelor totale





7.2 Industrie

La nivelul municipiului Câmpia Turzii, sectorul industrial este reprezentat de ramuri precum: industria metalurgică, industria materialelor de construcții, chimică și textilă, a materialelor de construcții, fiind cel mai dezvoltat sector în cadrul economiei locale începând din perioada interbelică și până în prezent²⁵.

Rolul sectorului industrial a fost foarte important în cadrul economiei locale începând din perioada interbelică, incluzând apoi perioada socialistă și cuprinzând activități diverse, în industria metalurgică, industria materialelor de construcții, industria chimică și industria textilă.

După 1990, domeniul industrial s-a dezvoltat în principal prin investiții străine, iar producția, în special cea de pesticide, componente metalurgice și electrotehnice, este comercializată atât pe piețele locale și regionale cât și la nivel național și internațional. Industria metalurgică este legată de activitatea combinatului metalurgic Industria Sârmei Câmpia Turzii S.A., care a fost înființat în 1920, ca producător de sârme și cuie. Apariția combinatului a influențat puternic dezvoltarea teritoriului, astfel că acesta a favorizat unirea celor două localități existente anterior în acest spațiu (Sâncraii și Ghiriș-Arieș) și apariția orașului Câmpia Turzii. Ocupând mai mult de 100 ha, în partea de vest a orașului, combinatul s-a dezvoltat puternic în a doua jumătate a secolului al XX-lea (din 1949), iar localitatea a fost declarată oraș în 1952, primind rangul de municipiu în 1998. Începând cu perioada comunistă și până în anii 2000, combinatul s-a dezvoltat și a funcționat ca principalul actor economic al orașului. După privatizarea din 2003, când a fost preluat de grupul metalurgic elvețian, cu capital majoritar rusesc, Mechel Steel S.A., combinatul a intrat într-un proces de modernizare și de creștere a competitivității sale naționale și internaționale prin re tehnologizare, automatizarea procesului de fabricație, diversificarea produselor industriale și reducerea impactului activităților de producție asupra calității mediului. Însă din anul 2012, ca urmare a competiției ridicate de pe piața liberă, combinatul metalurgic Industria Sârmei Câmpia Turzii S.A. și-a sistat activitatea de producție, prin închiderea treptată a secțiilor și reducerea constantă a locurilor de muncă. În anul 2013, combinatul a fost declarat oficial în insolvență și a fost vândut de Mechel către compania Invest Nikarom, înregistrată în București.

²⁵ Statutul municipiului Câmpia Turzii aprobat prin Hotărârea Consiliului Local al Municipiului Câmpia Turzii nr. 175/26.09.2019, p.28.



În prezent, în cadrul unui plan de reorganizare a combinatului, cu o durată de 4 ani, este în desfășurare procesul de vânzare a activelor, prin valorificarea utilajelor ca fier vechi. Planurile de dezvoltare a spațiului ocupat de combinatul metalurgic Industria Sârmei Câmpia Turzii S.A. prevăd redezvoltarea, pe termen mediu, a unei noi zone industriale, realizată conform actualelor norme tehnologice și tendințe de activitate.

Industria Sârmei Câmpia Turzii S.A. a vândut prin licitație imobile de pe platforma industrială (terenuri și hale) unor firme care au deschis centre de producție, centre logistice etc, firme care au creat locuri de muncă pentru municipiul Câmpia Turzii și zona învecinată, iar pentru atragerea în continuare de noi investitori, Industria Sârmei Câmpia Turzii S.A. este obligată să facă investiții majore în infrastructura rutieră (drumuri industriale), rețeaua de cale ferată uzinală, refacerea rețelelor interne de alimentare/distribuție gaze naturale, apă și energie electrică, pentru ca acestea să corespundă cerințelor legale și nevoilor actualilor și viitorilor deținători.

Industria chimică reprezintă una dintre activitățile industriale de amploare dezvoltate după 1990 în municipiul Câmpia Turzii. S.C. Chemical Independent Group S.A., producătoare de pesticide, înființată în 1993, prin capital integral privat, este principala întreprindere de acest tip, având activitate națională și internațională.

Dezvoltarea industriei locale este sprijinită de municipalitate prin realizarea unui nou parc industrial, printr-un proiect de investiție publică, având ca obiectiv creșterea atractivității orașului pentru investitorii industriali de înaltă tehnologie, prin oferirea unei alternative la parcul industrial privat existent în zona REIF.

Societatea Parc Industrial Câmpia Turzii S.A. - realizată de administrația locală funcționează din punct de vedere administrativ din 2015 și a fost înființată pe o suprafață de 5 ha (54.945 mp), dispunând de totalitatea rețelelor de utilități. Administrarea pe termen lung a parcului industrial prevede extinderea acestuia prin achiziționarea de terenuri (încă 5 ha) din cadrul fostului combinat metalurgic ISCT S.A. În competiția directă cu parcul industrial privat, localizarea fiind de vecinătate, administrația locală mizează pe tarife mai reduse și facilități financiare pentru atragerea investitorilor.

În cadrul Parcului Industrial Câmpia Turzii S.A. își desfășoară activitatea mai multe societăți comerciale, cu profilul diferite de activitate, de la zincare termică (Berg Banat), la activități de transport (Sosim Trans) și producția și comercializarea de produse în domeniul HoReCa (Solinox). Parcul Industrial este ocupat în proporție de 100%.



Câmpia Turzii reprezintă alături de Turda, unul dintre marile centre industriale pentru materiale de construcții din regiune. Astfel, industria materialelor de construcții a funcționat în Câmpia Turzii ca activitate economică importantă pentru dezvoltarea locală prin intermediul întreprinderii S.C. Cercon Arieșul S.A., înființată în 1997, care exploata resursele locale de argilă pentru a realiza produse ceramice pentru construcții.

În privința produselor de ceramică brută, societatea Cercon Arieșul S.A. producea cărămizi și blocuri din ceramică (exclusiv pentru zidărie aparentă) și țiglă din argilă nerefractară pentru acoperișuri. În 2012, întreprinderea mai avea doar 8 angajați, iar din 2013 și-a încetat activitatea, rămânând fără angajați și înregistrând mari pierderi de capital.

În prezent, în domeniul industriei construcțiilor (civile și industriale) și al dezvoltării rețelelor de utilități publice și private, principala întreprindere din Câmpia Turzii este ACSA S.A. (Antrepriza de Construcții și Servicii Auxiliare), înființată în 1991, ca urmare a privatizării Antreprizei de Construcții Industriale înființată în 1967. Alături de aceasta, grupul german Henkel România își desfășoară activitatea principală în Câmpia Turzii, printr-o fabrică de materiale de construcții, ce funcționează pe o suprafață de 12.365 mp, realizată în cadrul unui proiect de investiții de aproximativ 9 milioane de euro. Producția include gleturi și adezivi Ceresit, pentru gresie și faianță. Totodată, compania a dezvoltat și sectorul de cercetare din România în domeniul materialelor de construcții, prin gestionarea unui laborator specializat în testarea calității adezivilor și a materialelor de construcții, din punct de vedere al eficienței energetice a acestora.

Industria electronică este activă în municipiul Câmpia Turzii prin intermediul întreprinderii CB Electric S.R.L., care produce aparatură electronică industrială și execută montaje mecanice și electromecanice. Dintre investițiile private recente în domeniul industrial, Zona Industrială REIF reprezintă primul proiect din Câmpia Turzii de dezvoltare a unui spațiu de mari dimensiuni pentru atragerea de investiții de tip industrial, fiind totodată al treilea astfel de proiect din județul Cluj. Proiectul, dezvoltat prin inițiativa privată a unui investitor german (Reif Bauunternehmung, prin filiala locală Reif Construct), cu o investiție de aproximativ 12 milioane euro, ocupă o suprafață de 44 ha, în partea de vest a orașului, în apropiere de fostul combinat metalurgic, unde a fost realizată infrastructura necesară (rețele de utilități, hale industriale, clădiri de birouri) localizării de noi activități industriale precum: construcțiile de mașini, producția de subansamble electrice, ambalarea produselor de panificație, producția alimentară, alte servicii pentru industrie sau / și agricultură.



Parcul industrial REIF și-a început activitatea în 2009, prin intermediul companiei germane Heco Schrauben, specializată în prelucrarea metalelor și producerea de șuruburi de diferite dimensiuni. Folosind o forță de muncă locală de 30 de angajați în cadrul liniilor de producție automatizate, producția acestei companii este destinată exportului. Din 2014, în cadrul parcului industrial funcționează și Complexul logistic Edenia, cel mai mare depozit de produse congelate din Europa, dezvoltat de compania Macromex - cel mai mare importator și distribuitor de produse congelate și refrigerate din România. Activitatea de ansamblu a parcului industrial înregistrează totuși unele dificultăți economice. În prezent în cadrul zonei industriale își desfășoară activitatea întreprinderi cu activitate în domeniile producției metalurgice (S.C. Heco Schrauben S.R.L., S.C. Berg Banat S.R.L.), echipamentelor industriale (S.C. Seco Sieta S.R.L.) componente auto din plastic și cauciuc (Cikautxo) depozitării de produse alimentare (S.C. Macromex S.R.L.). Mediul industrial privat al Câmpiei Turzii se află într-un proces continuu de dezvoltare, atât prin investiții străine, cât și prin accesarea de fonduri europene. Creșterea competitivității activităților industriale ale orașului prin astfel de inițiative reprezintă un avantaj pentru susținerea dezvoltării pe termen lung a municipiului.

7.3 Agricultură

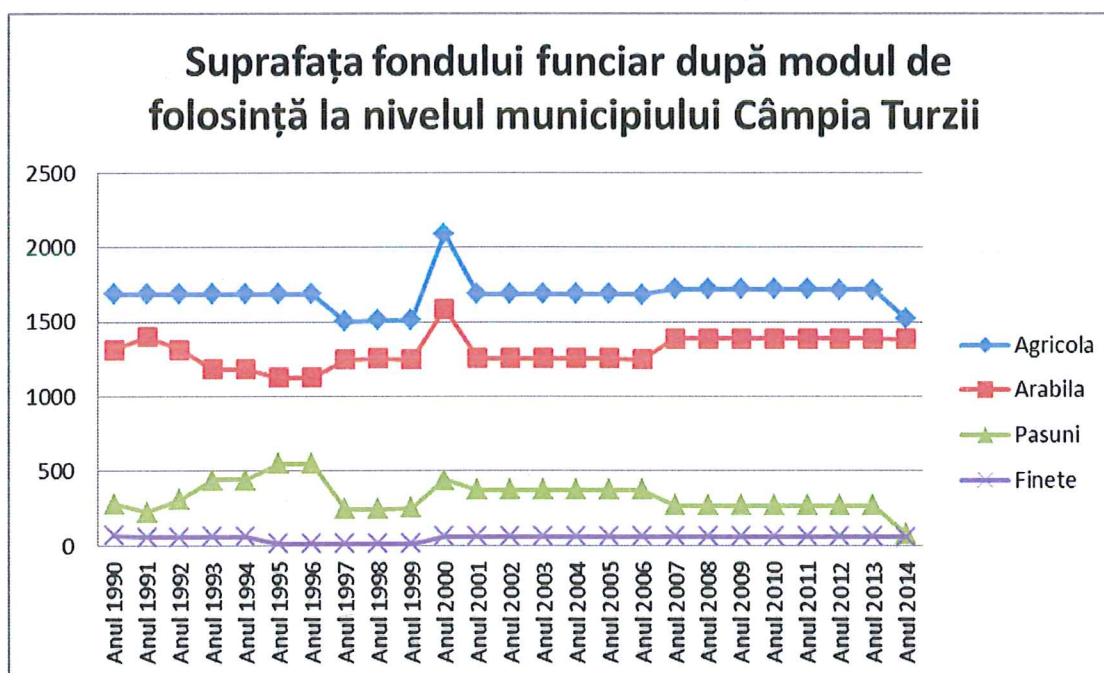
Terenurile arabile ocupă 58,36% din suprafața municipiului, reprezentând cea mai importantă resursă locală naturală pentru dezvoltarea economiei. Astfel, terenurile arabile ocupă suprafețe în jur de 1.300 ha la nivelul municipiului, pășunile 270 ha, iar în cazul fânețelor se remarcă o creștere a suprafeței ocupate de acestea, până la 60 ha, după o perioadă (1995-1999) de reducere drastică a acestora până la doar 11 ha. Dintre terenurile arabile, 88% (1.221 ha, în 2013) sunt destinate activităților asociative axate pe culturile cerealiere de mari dimensiuni, administrate de asociații agricole și familiale, iar 167 ha (12%) reprezintă suprafața agricolă gestionată de gospodăriile individuale, ce practică în special legumicultura.

Câmpia Turzii, alături de Turda și comunele Luna, Mihai Viteazu, Călărași și Viișoara, formează unul dintre arealele cu cea mai ridicată productivitate pentru cultura legumelor la nivelul județului Cluj. Câmpia Turzii a dispus de o activitate



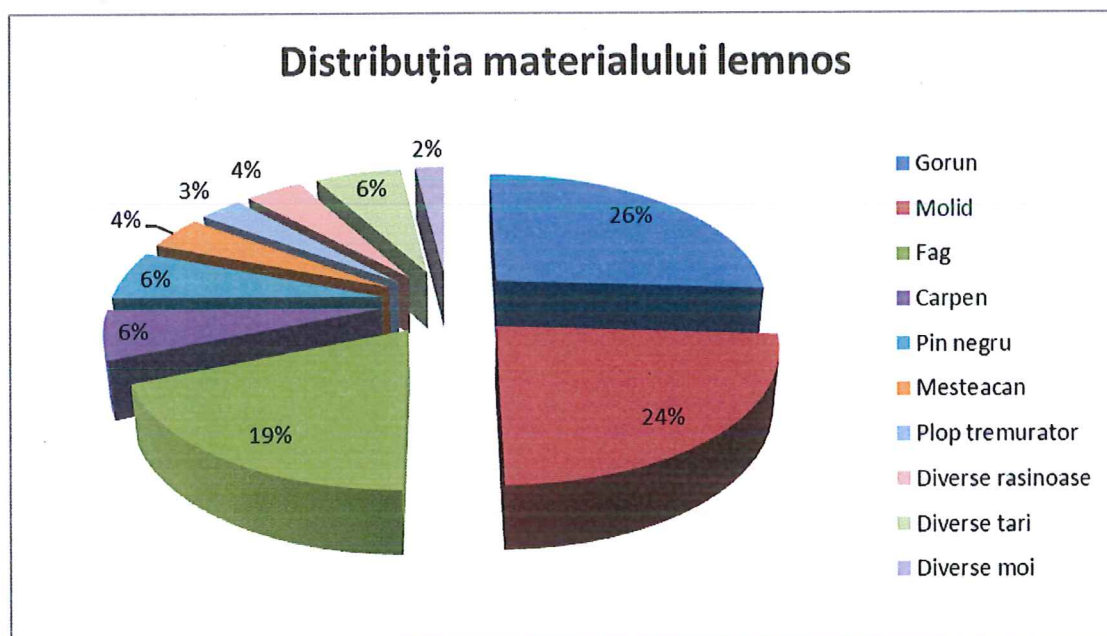
competitivă în legumicultura locală și regională, prin intermediul întreprinderii Câmpiaser, preluată apoi de Agroser, dar cu activitate închisă după privatizare.

Ocupând o suprafață de 56 ha, în partea de vest a orașului, în apropierea combinatului metalurgic Industria Sârmei Câmpia Turzii S.A., serele dispuneau de infrastructura necesară asigurării unei productivități ridicate și de calitate (2.500 tone/an de legume de seră, solarii și câmp) și reprezentau o componentă importantă a agriculturii locale.



7.4 Silvicultura

Suprafața silvică a municipiului Câmpia Turzii este în administrarea Ocolului Silvic, aparținând Direcției Silvice Cluj. Conform datelor existente, Ocolul Silvic Turda are în administrare o suprafață 15503 ha.



Din punct de vedere economic, al exploatării materialului lemnos cantitatea disponibilă este de 12.500 mc

7.5 Comerțul și serviciile

Comerțul reprezintă sectorul economic cu cea mai rapidă dezvoltare din ultimele două decenii, în ansamblul economiei municipiului Câmpia Turzii. Activitatea comercială este diversificată, iar companiile locale acoperă majoritatea sectoarelor de comerț (materiale de construcții, textile, produse electrocasnice, produse farmaceutice, produse agroalimentare etc).



În ceea ce privește desfacerea de produse pentru segmentul agro-alimentar al producătorilor locali și regionali aceasta se bazează pe activitatea pieței agroalimentare - Piața Unirii (legume, fructe și lactate) -și a târgului săptămânal (cu participarea tuturor producătorilor din zonă). Bazându-se tot pe producția locală și regională, Oborul (târgul de animale) funcționează pentru comerțul zootehnic. De asemenea pe strada Mureșului se află în prezent Piața Mureșului.

În paralel mai există prezente unități ale unor mari lanțuri de magazine: Lidl, Profi și Penny, incluzând comercializarea produselor pentru toate categoriile de necesități. Aceste trei centre comerciale dețin spații de peste 1.000 mp, gestionate de companii străine cu sedii înregistrate în România: Rewe Projektentwicklung România S.R.L. (Penny), S.C. Midtown Retail S.R.L. (Profi) și S.C. Lidl Imobiliare România Management S.C.S..

Serviciile financiar-bancare din municipiul Câmpia Turzii se derulează, prin intermediul a 4 sucursale bancare (Banca Comercială Română, Banca Transilvania, Banca Română de Dezvoltare, CEC Bank) și o serie de bancomate adiționale (ex.: Raiffeisen Bank).

7.6 Analiza SWOT

Puncte tari ale municipiului Câmpia Turzii pentru domeniul economie	Puncte slabe:
<ul style="list-style-type: none"> ➤ Existența forței de muncă, în special tineri și femei disponibili să dezvolte activități economice și nonagricole; ➤ Autorități locale deschise; ➤ Sector al întreprinderilor locale puternic - cu evoluție pozitivă; ➤ Existența unor agenți economici cu experiență și competitivi pe plan național și internațional în principalele sectoare; ➤ Distanța redusă până la două centre urbane importante: Cluj Napoca și Turda; ➤ Experiența și tradiția industrială; ➤ Existența și experiența pozitivă a parcului Industrial. 	<ul style="list-style-type: none"> ➤ Slaba capitalizare a întreprinderilor, în special a IMM-urilor, număr foarte mic de IMM-uri cu activitate de producție; ➤ Investiții reduse de capital străin în economia locală; ➤ Nivel scăzut de instruire a populației; ➤ Îmbătrânirea populației; ➤ Infrastructura slab dezvoltată în zona satelor aparținătoare; ➤ Activitatea din agricultură are un caracter preponderent de subzistență; ➤ Învățământ profesional insuficient dezvoltat pentru nevoile specifice ale întreprinderilor din zonă; ➤ Reducerea constantă a activităților industriale tradiționale; ➤ Activitate antreprenorială oscilantă, în lipsa unui mediu local favorabil și stimulat; ➤ Nivel scăzut al infrastructurilor



	<p>turistice;</p> <ul style="list-style-type: none"> ➤ Număr redus de vizitatori și cu tendințe de scădere;
Oportunități:	Amenințări:
<ul style="list-style-type: none"> ➤ Existența resurselor nerambursabile din fondurile structurale pentru mediul economic privat; ➤ Integrarea în strategiile de dezvoltare ale județului; ➤ Crearea unor fonduri naționale/regionale care să susțină dezvoltarea regională și locală; ➤ Dezvoltarea relațiilor comerciale cu orașele importante aflate în apropiere; ➤ Dezvoltarea mediului de afaceri local prin accesarea programelor cu finanțare nerambursabilă; ➤ Creșterea numărului de investitori; ➤ Dezvoltarea infrastructurii de transport și tehnico-edilitare ca suport pentru dezvoltarea economică; ➤ Încurajarea activității societății civile, a parteneriatelor publice sau/și private pentru realizarea de proiecte comune. 	<ul style="list-style-type: none"> ➤ Slaba informare a mediului economic privat cu privire la normele europene ➤ Existența unui cadru instituțional și legislativ destul de stufos; ➤ Fiscalitate ridicată; ➤ Insuficiența susținere a sectorului IMM (lipsa facilităților); ➤ Incapacitatea de a face față competiției cu localități din zonă sau din regiune în privința atragerii de investiții și dezvoltării economice; ➤ Lipsa de coeziune a măsurilor de dezvoltare economică și socială pe fondul accentuării lipsei de încredere a populației în redresarea economică a țării; ➤ Cadru legislativ instabil și insuficiența cunoașterii acestuia în rândul populației.

7.7 Obiective pentru domeniul economie

În domeniul economic, obiectivul strategic este reprezentat de *Creșterea competitivității economice prin inovare și digitalizare a Municipiului Câmpia Turzii (OSTR1)*

Subsumat acestui obiectiv strategic regăsim următoarele obiective specifice:

- OS 1.1: Stimularea dezvoltării inteligente și durabile a întreprinderilor din localitate prin creșterea competitivității tehnologice și dezvoltarea ecosistemului antreprenorial local prin:
 - adoptarea de măsuri de management pentru asigurarea dezvoltării integrate a Municipiului Câmpia Turzii;
 - Suport pentru asigurarea infrastructurii de afaceri;
- OS 1.2: Dezvoltarea turismului prin:
 - creșterea competitivității agenților economici și sociali
- OS 1.3: Modernizarea și crearea infrastructurii de afaceri și sprijin pentru menținerea investițiilor existente prin



- sprijinirea infrastructurii și a activităților CDI

- OS 1.4: Sprijinirea parteneriatelor / colaborării cu zonele rurale adiacente în vederea asigurării aprovizionării populației urbane cu produse locale proaspete și valorificării produselor agricole locale - piețe de producători locali

7.8 Fișe de proiect

Fișa de proiect 1

Domeniu Economie	Programul / proiectul propus Titlul: Dezvoltare inteligentă a IMM-urilor
Cadrul general	Progresul tehnologic și nevoia de a oferi servicii competitive fac necesară identificarea de soluții pentru inovarea și digitalizarea în rândul IMM-urilor
Grup țintă	Agenții economici locali
Obiective	OS 1.1: Stimularea dezvoltării inteligente și durabile a întreprinderilor din localitate prin creșterea competitivității tehnologice și dezvoltarea ecosistemului antreprenorial local
Motivația proiectului	Este necesară introducerea în activitatea companiilor locale a soluțiilor digitale. Extinderea gamei de servicii, produse. Colaborare rapidă cu autoritățile.
Modul de implementare a proiectului	Suportul oferit agenților economici în procesul de digitalizare și în accesarea fondurilor europene necesare digitalizării. Sprijin pentru eficientizarea modalității de obținere a diferitelor documente eliberate de autoritățile locale.
Sursa de finanțare/posibile surse de finanțare	Bugetul județean și local
Instituția care raspunde de realizarea proiectului	Consiliul local și Consiliul județean
Termen de realizare	2025
Indicatori	5 companii susținute în procesul de digitalizare Existența cadrului de comunicare online între companii și autoritățile locale



UNIUNEA EUROPEANĂ

Fisa de proiect 2

Programul Operational Capacitate Administrativă
Competența face diferența!Instrumente Structurale
2014-2020

Domeniu Economie	Programul / proiectul propus Titlul: Redescoperă Câmpia Turzii
Cadrul general	Promovarea potențialului turistic și crearea infrastructurii necesare, în scopul creșterii atractivității regiunii N-V ca destinație turistică, în special prin prisma reliefului, lăcașelor de cult și gastronomiei locale este posibilă prin intermediul unor intervenții de branding și marketing.
Grup țintă	Municipiul Câmpia Turzii
Obiective	OS 1.2: Dezvoltarea turismului
Motivația proiectului	Municipiul Câmpia Turzii are potențial de atragere a turiștilor însă este necesar să existe o serie de inițiative care să influențeze publicul larg.
Modul de implementare a proiectului	Dezvoltarea unui brand turistic al municipiului Câmpia Turzii, pe piața internă a turismului românesc.
Sursa de finanțare/posibile surse de finanțare	Bugetul local Fonduri nerambursabile PNRR
Instituția care raspunde de realizarea proiectului	Consiliul local
Termen de realizare	2027
Indicatori	Număr de turiști interesați de vizitarea municipiului Număr de vizitatori ai municipiului Câmpia Turzii

Fișa de proiect 3

Domeniu Economie	Programul / proiectul propus Titlul: Sprijin pentru IMM
Cadrul general	Există posibilitatea sprijinirii mediului de afaceri prin cooperare și parteneriat
Grup țintă	IMM-urile locale Comunitatea locală Persoanele afalte în căutarea unui loc de muncă
Obiective	OS 1.3: Modernizarea și crearea infrastructurii de afaceri și sprijin pentru menținerea investițiilor existente



UNIUNEA EUROPEANĂ

Programul Operațional Capacitate Administrativă
Competența face diferența!Instrumente Structurale
2014-2020

Motivația proiectului	Este necesară menținerea și consolidarea investițiilor existente în scopul conservării locurilor de muncă și a creșterii competitivității municipiului, respectiv încurajarea apariției de noi investiții sustenabile.
Modul de implementare a proiectului	Implementarea de sesiuni de dialog între mediul de afaceri local și autoritățile publice locale în scopul minimizării riscurilor de dispariție a unora dintre investiții de pe piața locală. Implementarea principiului parteneriatului public-privat ca element fundamental al conservării locurilor de muncă existente și apariția de noi locuri de muncă.
Sursa de finanțare/posibile surse de finanțare	Bugetul local Buget național PNRR
Instituția care raspunde de realizarea proiectului	Consiliul local/Consiliul județean
Termen de realizare	2023
Indicatori	Întâlniri trimestriale între reprezentanți mediu de afaceri/autorități publice locale Nr. proiecte depuse în parteneriat

Fișă de proiect 4

Domeniul Economie	Programul / proiectul propus Titlul: Incubator general de afaceri și pentru agricultură
Cadrul general	-Activitatea societăților comerciale în unele domenii este nesemnificativă -Antreprenoriatul local este scăzut și neperformant -Accesul la finanțare tip start-ul și dezvoltare pentru IMM-uri este scăzut -Există un potențial local important pentru dezvoltarea de afaceri în domeniul serviciilor și agriculturii
Grup țintă	Fermieri locali, agenți economici, tineri
Obiective	OS 1.4: Sprijinirea parteneriatelor / colaborării cu zonele rurale adiacente în vederea asigurării aprovizionării populației urbane cu produse locale proaspete și valorificării produselor agricole locale - piețe de producători locali



Motivația proiectului	Este nevoie de o integrare a activităților de producție, transport, prelucrare, ceea ce presupune existența unor agenți economici, de preferință locali, în domeniu -Este necesară dezvoltarea antreprenoriatului local și facilitarea accesului la finanțare pentru IMM-uri.
Modul de implementare a proiectului	Înființarea incubatorului de afaceri Organizarea anuală a unui seminar cu exemple de succes de afaceri
Sursa de finanțare/posibile, surse de finanțare	Buget local, PO Regional, Fonduri guvernamentale, PO Capital Uman
Instituția care răspunde de realizarea proiectului	Consiliul local
Termen de realizare	2024
Indicatori	Cel puțin 5 proiecte de afaceri lansate în fiecare an, minim 10 activități de consultanță/lună Un seminar cu exemple de succes pe an 1.000.000 euro atrași de IMM-uri pentru start-up și dezvoltare până în 2024.

Fișă de proiect 5

Domeniul Economia	Programul / proiectul propus Titlul: Facilitarea accesului la spații de producție și utilități pentru întreprinderi
Cadrul general	Domeniul public și privat al orașului trebuie valorificat prin închiriere și concesiune în vederea dezvoltării de activități economice. De asemenea, este important accesul la servicii publice pentru întreprinderi.
Grup țintă	Agenții economici
Obiective	OS 1.3: Modernizarea și crearea infrastructurii de afaceri și sprijin pentru menținerea investițiilor existente
Motivația proiectului	Prin accesul facil la utilități se sprijină mediul de afaceri de către autoritățile locale.
Modul de implementare a proiectului	Continuarea realizării de rețele de alimentare cu apă, canalizare, gaze, iluminat public, drumuri de acces. Concesiunea sau închirierea oricărui spațiu din patrimoniul orașului.
Sursa de finanțare/posibile surse de finanțare	Fonduri UE Bugetul de stat Bugetul județului Bugetul local



UNIUNEA EUROPEANĂ



Programul Operațional Capacitate Administrativă
Competența face diferența!



Instrumente Structurale
2014-2020

Instituția care răspunde de realizarea proiectului	Consiliul local și agenții economici
Termen de realizare	2022 - extindere continuă rețele de utilități publice 2023 - toate bunurile disponibile din patrimonial local sunt concesionate sau închiriate
Indicatori	-nr. agenți economici racordați la canalizare, alimentare cu apă, alimentare cu gaze -nr. de contracte de închiriere și concesionare.



8. MEDIU

8.1 Aerul

Aerul este factorul de mediu care constituie cel mai rapid suport ce favorizează transportul poluanților în mediu. Poluarea aerului are multe și semnificative efecte adverse asupra sănătății umane și poate provoca daune florei și faunei în general.

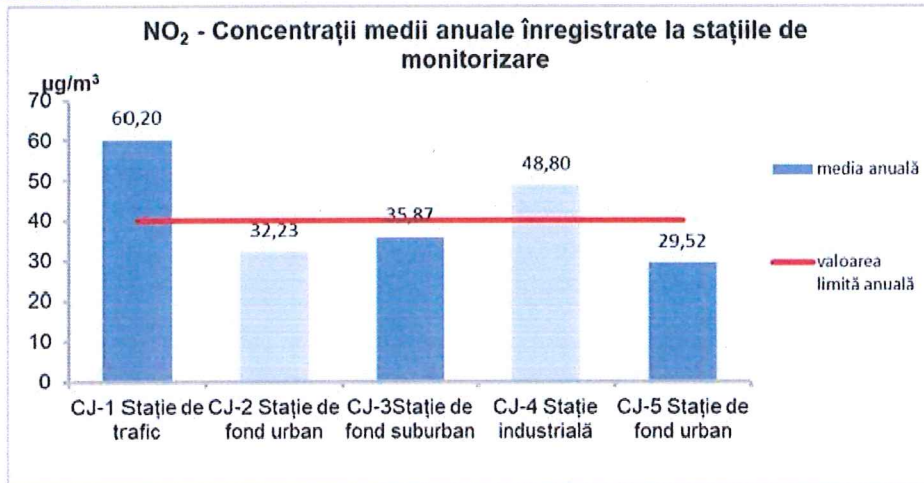
Poluarea aerului reprezintă marea provocare a ultimelor decenii, datorită pe de o parte agresivității poluanților asupra sănătății umane, dar și datorită impactului acestora asupra tuturor componentelor de mediu: aer, apă, sol, vegetație.

Protecția atmosferei este un domeniu de mare importanță în asigurarea sănătății umane și a protecției mediului în spiritul conceptului de dezvoltare durabilă. La nivelul Uniunii Europene (UE) al șaselea program de acțiune pentru mediu (6EAP) a stabilit ca obiectiv pe termen lung atingerea unui nivel de calitate a aerului care nu prezintă riscuri și nu are impact negativ semnificativ asupra sănătății umane și a mediului. Strategia tematică privind poluarea aerului a Comisiei Europene a stabilit ulterior obiective intermediare pentru îmbunătățirea sănătății umane și a mediului, prin îmbunătățirea calității aerului în anul 2020.

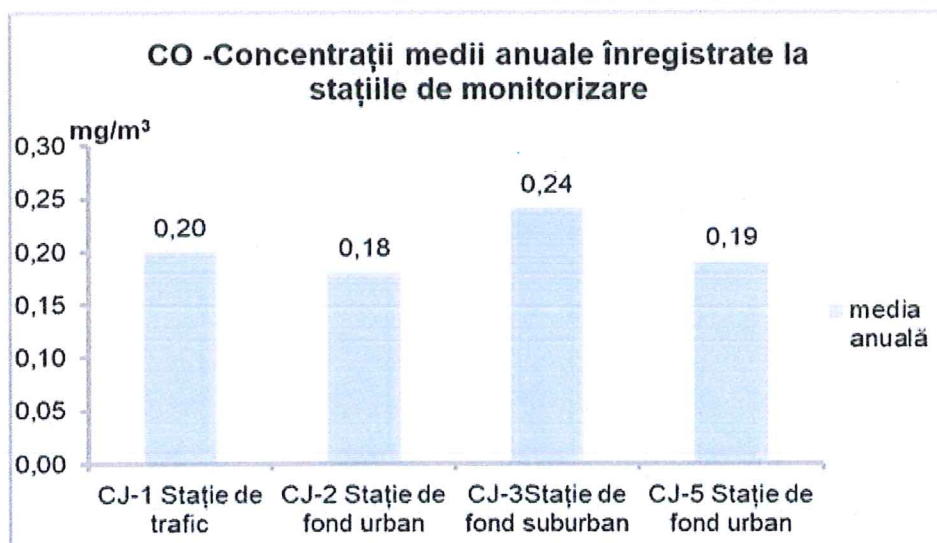
Prevederile directivelor europene în domeniul calității aerului și a legislației naționale în domeniu stipulează încadrarea zonelor și aglomerărilor în regimuri de evaluare și gestionare a calității aerului. Această încadrare depinde de nivelul concentrațiilor unuia sau mai multor poluanți și de încadrarea acestora peste sau sub obiectivele de calitate definite: VL - valoare limită, PSE - prag superior de evaluare, PIE - prag inferior de evaluare.

În municipiul Câmpia Turzii nu există stații de monitorizare a calității aerului astfel că vom reda date privind calitatea aerului înconjurător la nivelul județului Cluj.

Rețeaua locală de Monitorizare a Calității Aerului din județul Cluj construită în anul 2005, prin Proiectul PHARE RO 2002 "Îmbunătățirea rețelei naționale de monitorizare a calității aerului" este formată din cinci stații automate de monitorizare (4 în Cluj-Napoca și 1 în Dej), echipate cu analizoare performante care aplică metodele de referință prevăzute în Legea 104/2011 privind calitatea aerului înconjurător.



Concentrațiile medii anuale ale NO₂, în anul 2019 (Sursa: Agenția Națională pentru Protecția Mediului, *Raport privind starea mediului în județul Cluj - 2019*)



Concentrațiile medii anuale ale CO, în anul 2019 înregistrate la stațiile automate de monitorizare a calității aerului (Sursa: Agenția Națională pentru Protecția Mediului, *Raport privind starea mediului în județul Cluj - 2019*)



UNIUNEA EUROPEANĂ



8.2 Apa

Rețeaua hidrografică a regiunii studiate este tributară Arieșului. Caracteristicile principale ale acestei rețele sunt ramificația slabă, deci densitatea scăzută (0,50 km/km²) și pantă redusă de scurgere.

Râul Arieș își are obârșia în Munții Bihor, pe versantul nord-estic, având izvorul la altitudinea de 1195 m, cam cu circa 8 km în amonte de cătunul Galbena și străbate Munții Apuseni de la vest către est. După ieșirea din defileul de la Buru, Valea Arieșului se deschide larg, mai ales pe dreapta, unde sunt extinse mai multe terase, având o pantă de scurgere scăzută, de 1,86 % între vatra municipiului Turda și cartierul Poiana și de 0,33% între cartierul Poiana și confluența cu Mureșul.

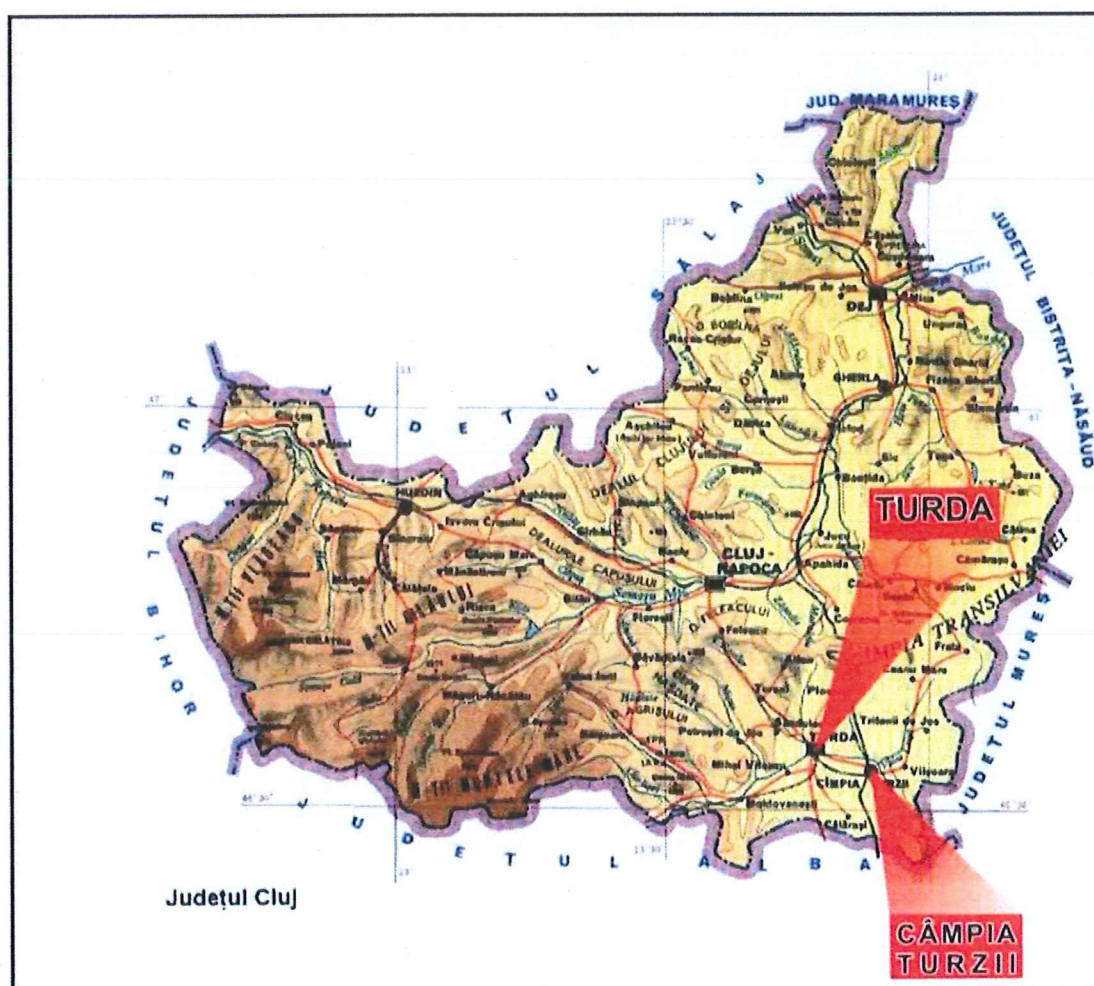
Rețeaua hidrografică din depresiunea Turda - Câmpia Turzii, se caracterizează printr-o densitate mică și o pantă redusă de scurgere a apelor, având ca principal afluent râul Arieș. Acesta își are obârșia în M-ții Bihor și străbate M-ții Apuseni de la Vest către Est. După ieșirea din defileul de la Buru, Valea Arieșului se deschide larg, mai ales în dreapta unde sunt extinse mai multe terase, având o pantă pentru scurgere scăzută de 1,86% între Turda și Poiana și de 0,33 % între Poiana și confluență cu Mureșul. Arieșul își schimbă de aici direcția de la Vest la Est înspre SudEst, văile sale afluate fiind largi, având pantă mică de scurgere, slabe ramificații, iar în cuprinsul lor se întâlnesc mlaștini.

Afluenții pe dreapta sunt Valea Trăsnită - care izvorăște dintr-o zonă cu exces de umiditate pe terasa a IV-în N.E. a satului Bogata și se varsă la S.E. de oraș în hotarul acestuia către Vișoara și Pârâul Racoșa - al cărui izvor se află pe terasă într-o zonă cu exces de umiditate și se varsă la periferia orașului în apropierea satului Sâncrai. Pe stânga, singurul afluent este pârâul Bogatele, denumire locală a Văii Florilor, care se varsă în apropiere de fabrica de lut Arieșul. Cu datele de la punctul Turda, debitul minim al Arieșului a fost de 2,5mc/secundă (în 1953), iar cel mediu de 22mc/s. Volumul maxim al scurgerii se înregistrează în aprilie datorită topirii zăpezilor și precipitațiilor abundente, în Turda având viituri mari, mai ales în lunile mai și iunie (de exemplu viitura din luna mai 1942 a avut 550 mc/s). În septembrie datorită precipitațiilor căzute în perioada viiturilor, Arieșul a inundat primul mal al terasei de luncă ridicându-se peste cota terenului la înălțimi diferite. În aceleași perioade de timp, afluenții Arieșului au provocat inundații; astfel în perioada 1960-1970 pe malul drept al râului Arieș a fost realizat un dig de pământ cu înălțimea de 2,5 m de la Grădina de legume a IAS Poiana până în aval la cca 1,5 km de la podul din localitatea



învecinată Vișoara și în amonte până la podul din satul Cheia. Sub raport hidrografic, alimentarea cu apă din zonă este influențată major de situația râului Arieș, care este cel mai mare afluent din dreapta Mureșului, având o lungime de 164 km și o suprafață de bazin de 2970 kmp și o contribuție substanțială la creșterea debitului colectorului principal, râul Mureș.

Având direcția de curgere opusă acestui râu, făcând o cotitură bruscă la Câmpia Turzii, curgând prin partea de nord și est a municipiului, Arieșul își schimbă de aici direcția de la V-E spre S, S-E, vărsându-se în Mureș lângă localitatea Luncani, la Gura Arieșului. Văile sale afluențe sunt largi, cu pantă mică de scurgere, slab ramificate, iar în cuprinsul lor se întâlnesc mlaștini.



Harta Hidrografică

Fig.8 Harta hidrografică a județului Cluj



Cursul Arieșului poate fi divizat în trei sectoare caracteristice:

1. Arieșul superior - delimitat de la izvor până la Câmpeni cu cinci afluenți și o pantă medie de 13m/km până la Scărișoara, iar de la Scărișoara la Câmpeni cu o pantă medie de la 7m/km;
2. Arieșul Mijlociu delimitat de la Câmpeni la Cornești, are patru afluenți, dintre care cei mai importanți fiind Hășdate și lara;
3. Arieșul inferior, sau de podiș, se delimitează între Cornești și confluență cu râul Mureș, cu trei afluenți mai importanți.

În sectorul culoarului inferior, are caracter subsecvent, cu o accentuată tendință de eroziune în malul stâng, ceea ce imprimă văii un aspect asimetric, manifestat prin extinderea teraselor pe malul drept. Aici predomină numeric afluenții de stânga (Valea Hășdate, Valea Racilor, Valea Sărată, Valea Florilor, Valea Largă) care au bazinele de recepție mai extinse. Între afluenții pe dreapta se remarcă Valea Plăiești și Valea Bădeni, care străbat o parte din culoar pornind de la satul Bădeni (care intră în componența comunei Moldovenești) și până în comuna Mihai Viteazu. Afluenții pe dreapta mai sunt Valea Trăsnită, care izvorăște dintr-o zonă cu exces de umiditate pe terasa a IV-a, în nord-estul satului Bogata, și se varsă la sud-est de municipiul Câmpia Turzii, în hotarul acestuia către Vișoara, și pârâul Racoșa, al cărui izvor se află pe terasa I, în sudul fostei comune Poiana, într-o zonă cu exces de umiditate, vărsându-se la periferia municipiului, în apropierea cartierului Sâncrai.

Tipul de alimentare a râurilor din Culoarul Arieșului Inferior este pluvial, în timp ce contribuția subterană este moderată.

Ca urmare a numărului redus de afluenți pe care îi primește în aval de Turda și a caracterului semipermanent al scurgerii acestora, debitul mediu al Arieșului se modifică foarte puțin de la intrarea acestuia în culoar (22 m³/s) și până la vărsarea în Mureș (23,1 m³/s).

Prin analogie cu datele de la punctul hidrometric Turda, debitul minim al Arieșului a fost de 2,5 m³/s (în 1953), iar cel mediu este de 22 m³/s. Volumul maxim al scurgerii se înregistrează în aprilie, cu 17% față de debitul mediu, datorită topirii zăpezilor și precipitațiilor abundente, având uneori viituri mari, de exemplu: viiturile de la Turda din martie 1933 (254 m³/s), ianuarie 1941 (475 m³/s), mai 1942 (550 m³/s). Minimele apar în septembrie, datorită precipitațiilor reduse, în perioada viiturilor, Arieșul a inundat primul nivel al terasei de luncă, ridicându-se peste cota terenului, la înălțimi diferite (exemple: 2,8



m în decembrie 1925; 2,3 m în martie 1940; 2,0 m în iulie 1975). În aceeași perioadă de timp și afluenții au provocat inundații.

Astfel, dacă în amonte de confluența cu Arieșul, Mureșul are un debit mediu de 47mc/s, în aval de confluență, debitului mediu al Mureșului crește la 73mc/s corespunzător unui aport mediu al Arieșului de 26mc/s.

În dreptul Municipiului Turda, debitul mediu multianual rezultat din măsurătorile efectuate de INMH, este de 23,5 mc/s. Scurgerea medie anuală este:

Luna	I	II	III	IV	V	VI	VII	VIII	IX	X	XI	XII
%	6,17	8,30	12,8	18,9	14,5	10	6,62	4,54	3,12	3,18	4,43	7,44

Scurgerea medie trimestrială atinge în lungul râului Arieș în trimestrul II 43,4% și în trimestrul I 27,7%, pe când în trimestrul III, cu consumuri maxime la diferite folosințe, are situații când reprezintă sub 15% din scurgerea medie anuală.

În 44% din cazuri, luna aprilie este caracterizată prin cele mai importante debite medii lunare, în lungului râului Arieș, iar luna octombrie în 42% din cazuri este caracterizată prin cele mai mici debite lunare.

Debitele medii înregistrate la posturile hidrometrice sunt: Scărișoara - 5,45mc/s; Câmpeni - 11,70mc/s; Baia de Arieș - 17,80mc/s; Buru - 22,10mc/s; Turda - 23,50mc/s.

8.3 Solul

Pe partea stângă a râului apar doar podurile teraselor înalte (75-80 m și 90-110 m), care sunt fragmentate.

Contactul lor cu lunca se face printr-un abrupt pronunțat, afectat de numeroase procese de eroziune torențială. Aspectul neted al Depresiunii Turda - Câmpia Turzii este trădat de energia redusă a reliefului, precum și de frecvența crescută a pantelor din categoriile inferioare, sub 5°.

Lunca Arieșului și terasele inferioare (10-12 m, 20-25 m) de pe partea dreaptă au înclinări mici, de 1-3°. Pantele cu valori mari, cuprinse între 5-15° sunt caracteristice frunților de terase înalte și versanților văilor afluențe de pe stânga Arieșului. Pantele mai mari de 5-15° apar numai la periferia depresiunii, în zonele de contact cu unitățile învecinate.



În ceea ce privește expoziția versanților, predomină suprafețele orientate sud-vest și nord-est, urmate de suprafețele cu orientare vest-est și sud-nord, conform orientării generale a afluenților de pe stânga Arieșului.

În tot cursul său, râul străbate regiuni cu formațiuni litologice diferite: șisturi cristaline, granițe și calcare.

În valea sa epigenetică se pot întâlni însă și porțiuni cu fliș cretacic, străbătute de roci eruptive neogene (andezitice). Această eroziune diferențiată a generat, la contactul rocilor dure (calcare mezozoice și ofiolite) ale munților Apuseni, cu formațiunile sedimentare neogene ale Depresiunii Transilvaniei, formarea acestui culoar depresionar, care se lărgeste sub formă de pâlnie spre confluența cu Mureșul.

Neotectonica este subliniată de prezența unor arii de subsidență, trădate de convergențele hidrografice, așa cum este cea de la Câmpia Turzii.

Spre estul, își face simțită prezența Câmpia Transilvaniei, care este suprapusă comunei Vișoara. Prezintă culmile rotunjite și uniforme, formate din materiale ușor de modelat (marne, argile, nisipuri). Înălțimile mai ridicate sunt martori de eroziune, reprezentate prin petice de nisip și gresie, iar spre sud se desfășoară Podișul Măhăcenilor. Altitudinea medie, din Culoarul Arieșului Inferior scade treptat, de la ieșirea râului din defileul Buru-Moldovenești (unde altitudinea este de 555 m în Dealul Moldoveneștilor) spre confluența Arieșului cu Mureșul, unde altitudinea este de 305 m în apropiere de satul Luncani.

8.4 Zgomotul

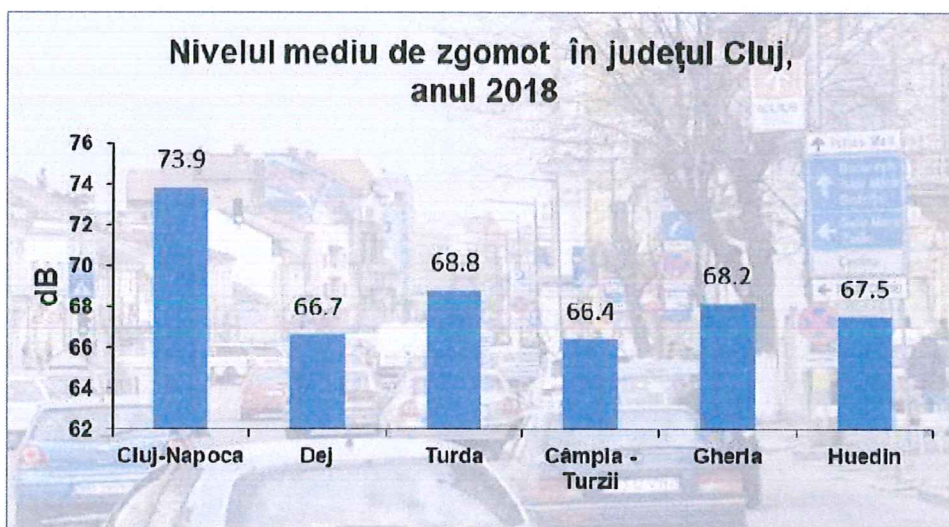
Din cauza ritmului alert de desfășurare a activităților zilnice, zgomotul devine unul dintre cei mai influenți factori de stres, care conduce la creșterea oboselii și perturbază activitățile umane, fiind considerat ca unul dintre "efectele secundare" negative ale civilizației.

Efectele zgomotului:

- degradează relațiile interpersonale și deci climatul social;
- împiedică concentrarea și deci dăunează calității muncii;
- alterează sănătatea, favorizând absenteismul;
- pe termen lung, zgomotul provoacă hipoacuzii și surdități profesionale;
- prin efectul său de mascare, zgomotul poate acoperi mesaje de alertă.

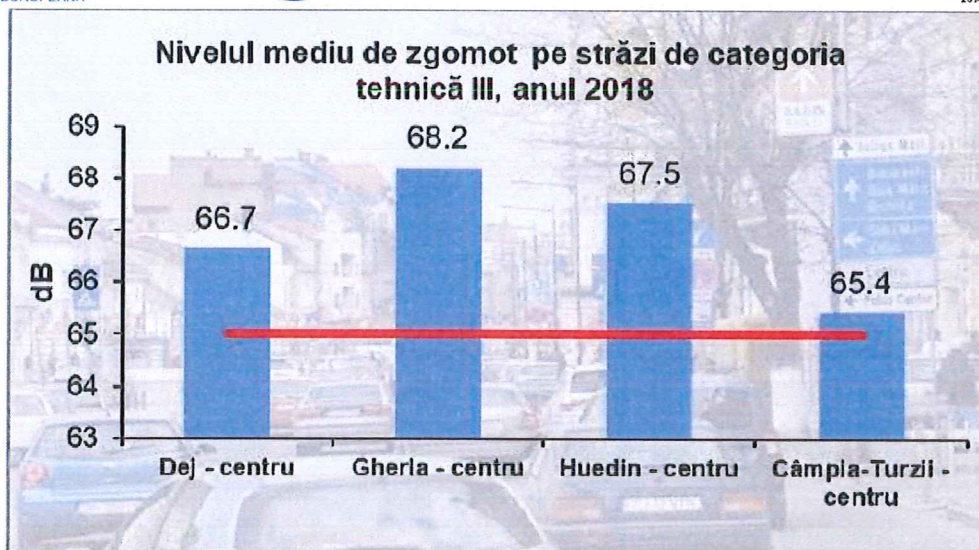


În anul 2018 măsurarea nivelului de zgomot produs de traficul rutier s-a efectuat în 10 puncte situate în localitățile urbane din județ: Cluj-Napoca, Gherla, Dej, Huedin, Turda și Câmpia Turzii. Monitorizarea nivelului de zgomot s-a realizat prin determinări de scurtă durată, 30 minute. Măsurările efectuate au surprins valori momentane ale zgomotului în momente diferite ale zilei. Nivelul mediu de zgomot din județul Cluj este prezentat în figura următoare:



Nivelul de zgomot urban în județul Cluj, în anul 2018 (Sursa: Agenția Națională pentru Protecția Mediului, *Raport privind starea mediului în județul Cluj - 2019*)

Monitorizarea nivelului de zgomot în Dej, Gherla, Turda, Câmpia Turzii și Huedin s-a realizat pe străzi de categorie tehnică III - colectoare, având 2 benzi de circulație. Pentru această categorie de străzi nivelul de zgomot maxim admis este de 65 dB, conform STAS 10009/2018.



Nivelul de zgomot urban în județul Cluj, în anul 2018 (Sursa: Agenția Națională pentru Protecția Mediului , *Raport privind starea mediului în județul Cluj - 2019*)

8.5 Sistemul actual de gestionare a deșeurilor

În conformitate cu prevederile Strategiei Naționale de Gestionare a Deșeurilor 2014-2020, “deșeurile municipale sunt reprezentate de totalitatea deșeurilor menajere și similare acestora generate în mediul urban și rural din gospodării, instituții, unități comerciale și de la operatori economici, deșeurii stradale colectate din spații publice, străzi, parcuri, spații verzi, la care se adaugă și deșeurii din construcții și demolări rezultate din amenajări interioare ale locuințelor colectate de operatorii de salubritate”.

Colectarea deșeurilor municipale este responsabilitatea municipalităților, care își pot realiza aceste atribuții fie direct (prin serviciile de specialitate din cadrul Consiliilor Locale), fie indirect (prin delegarea acestei responsabilități pe bază de contract, către firme specializate și autorizate pentru desfășurarea serviciilor de salubritate).

La nivelul județului Cluj nu există nici un depozit conform clasa „b” în zona urbană. Depozitele neconforme clasa „b” din Turda, Gherla, Huedin, Câmpia-Turzii, Cetatea Veche-Huedin și-au încetat activitatea începând cu data de 16 iulie 2012 conform Hotărârii de Guvern 349/21 aprilie 2005, privind depozitarea deșeurilor. Depozite municipale neconforme, care au sistat activitatea, au obținut avizul de închidere cu program de conformare (Pata Rât,



UNIUNEA EUROPEANĂ



Programul Operational Capacitate Administrativă
Competența face diferența!



Instrumente Structurale
2014-2020

Câmpia Turzii, Gherla, Turda și Dej, Huedin) și sunt închise, Conform Planului de implementare a directivei privind depozitarea, după data aderării, depozitele care vor sista depozitarea se vor închide conform cu cerințele Directivei 1999/31/CE.

Conform informațiilor transmise de operatorii de salubritate către ANPM, măsurile care s-au luat de către aceștia pentru reducerea cantităților de deșuri biodegradabile pe rampe au fost:

- distribuirea gratuită la locuitorii din gospodăriile individuale a unor recipienți de compost în vederea compostării la domiciliu (SLCIAS Câmpia Turzii); implementarea sortării deșeurilor reciclabile (cu reducerea în această manieră a procentului de biodegradabil din deșeurile de hârtie/carton; - implementarea tot mai activă a colectării selective la sursă (mai ales a deșeurilor de hârtie/carton) (Cluj Napoca, Câmpia Turzii).

Viteza mică cu care se construiește Sistemul de Management Integrat al Deșeurilor, combinată cu închiderea depozitelor existente de deșuri (și în cazul județului Cluj, închiderea depozitului de deșuri de la Pata Rât, care deservea pe lângă municipiile Cluj - Napoca și Dej și o mare parte din comunele din județ, închiderea în 2012 a depozitelor de deșuri de la Turda, Gherla, Câmpia-Turzii, Huedin) și a închiderii și ecologizării rampelor de gunoi din mediul rural, creează o presiune ridicată asupra administrației publice la nivel local și județean. Presiunea este atât de ordin politic, social dar mai ales financiar, fiecare din aceste acțiuni presupunând investiții majore. Construirea depozitului ecologic de deșuri este pe drumul cel bun, însă ritmul cu care se derulează procedurile, în plus obstacolele legislative create de procedurile de achiziție publică a lucrărilor, încetinește acest parcurs.

La nivelul municipiului Câmpia Turzii funcționează Compania de salubritate Câmpia Turzii. Societatea s-a înființat ca urmare a reorganizării R.A.G.C.L. Câmpia Turzii și transformarea acesteia în societate pe acțiuni, în baza Hotărârii Consiliului Local nr. 37/29.08.2005 emisă în temeiul art. 36 din OUG nr. 30/1997 privind reorganizarea unităților economice de stat în regii autonome sau în societăți comerciale și în conformitate cu dispozițiile Legii nr. 31/1990 privind societățile comerciale, modificată și completată. La momentul înființării societatea era înregistrată sub denumirea de SLCIAS S.A. (Salubritate, Lucrări de Construcții și Instalații, Alte Servicii). Prin adoptarea Hotărârii Consiliului Local al municipiului Câmpia Turzii nr. 124/20.12.2012, S.C. SLCIAS S.A. Câmpia Turzii devine S.C. Compania de Salubritate Câmpia Turzii S.A.



Conform art. 283 (4) din Legea nr. 31/1990 asociatul unic al S.C. Compania de Salubritate Câmpia Turzii S.A. este municipiul Câmpia Turzii, în numele statului român, cu sediul în Câmpia Turzii, str. Laminoriștilor, nr. 2, județul Cluj.

Compania de Salubritate Câmpia Turzii S.A. este organizată sub forma unei societăți pe acțiuni cu capital integral de stat și își desfășoară activitatea în domeniul public și privat al statului, prestand activități specifice serviciului de salubritate a localităților în următoarele unități administrativ teritoriale: municipiul Câmpia Turzii, Comunele învecinate - Comuna Luna, Comuna Frata, Comuna Ploscoș, Comuna Vișoara, Comuna Ceanu Mare, Comuna Tritenii de Jos, Comuna Catina, Comuna Mociu.

Activitățile desfășurate de societate:

- încărcare/transport deșuri menajere de la populație, instituții publice și operatori economici, măturat mecanizat căi publice; măturat manual alei pietonale; stropit căi publice; sortare deșuri; lucrări de întreținere căi publice (vopsit stâlpi, borduri, amenajare/întreținere puncte de colectare deșuri reciclabile); activități de curățenie, lucrări de instalații electrice, lucrări de construcții, deratizare, dezinsecție, dezinsecție.

Spații de producție:

- imobil CT nr. 9 - situat în Câmpia Turzii, P-ța. Unirii, nr. 16C- destinație sediu societate din decembrie 2013, garaj, hală de producție, deținut cu titlu de drept de proprietate, adus de către acționarul unic ca aport în natură la capitalul social;
- punct de lucru - stație sortare deșuri reciclabile, situat în Câmpia Turzii, str. Laminoriștilor, nr. 248B, deținut în baza unui drept de administrare dat de Consiliul Local al municipiului Câmpia Turzii.

8.6 Analiza SWOT

Puncte tari ale municipiului Câmpia Turzii în domeniul mediu	Puncte slabe:
<ul style="list-style-type: none"> ➤ Acces la diverse surse de finanțare (locale, naționale și europene) destinate protecției mediului; ➤ Autorități locale deschise; ➤ Inexistența de agenți economici cu potențial major de poluare; ➤ Existența unor suprafețe împădurite; ➤ Utilizarea redusă a pesticidelor; ➤ Rețeaua hidrografică este bine reprezentată; 	<ul style="list-style-type: none"> ➤ Lipsa unei șosele de centură a orașului care să degreveze traficul rutier; ➤ Lipsa de educație ecologică; ➤ Lipsa unei delimitari clare între zona industrială și cea rezidențială; ➤ Colectarea selectivă a deșeurilor se practică doar într-un procent scăzut dintre locuințele municipiului Câmpia Turzii; ➤ Trafic de tranzit poluant; ➤ Poluare fonică ridicată de-a lungul



UNIUNEA EUROPEANĂ

Programul Operațional Capacitate Administrativă
Competența face diferența!Instrumente Structurale
2014-2020

<ul style="list-style-type: none"> ➤ Sursele de apă sunt suficiente pentru asigurarea necesarului de apă potabilă, dar și a apei pentru activități industriale; ➤ Existența unui operator regional de apă care asigură servicii de apă și canalizare; ➤ Orașul beneficiază de servicii de salubritate. 	<p>arterelor cu circulație rutieră intensă din interiorul municipiului;</p> <ul style="list-style-type: none"> ➤ Inexistența unei gropi ecologice și a unui sistem generalizat de colectare separată a deșeurilor; ➤ Resursele de apă de suprafață sunt afectate de poluare, prin deversări de ape industriale în amonte, deversări locale de ape menajere și depozitarea necontrolată a deșeurilor; ➤ Poluare fonică generată de vecinătatea bazei militare aeriene și de tranzitarea orașului de CF și DN;
<p>Oportunități:</p>	<p>Amenințări:</p>
<ul style="list-style-type: none"> ➤ Existența Strategiei privind dezvoltarea serviciului de iluminat public ➤ Fonduri europene destinate dezvoltării durabile, digitalizării și inovării pentru exercițiul financiar 2021 - 2027; ➤ Absorbția fondurilor europene destinate dezvoltării durabile, inovării și reducerii emisiilor de gaze cu efect de seră pentru exercițiul financiar 2021 - 2027; ➤ Implementarea noului program de dezvoltare - Pactul Ecologic European (European Green Deal). ➤ Integrarea în strategiile de dezvoltare ale județului în ceea ce privește problematica de mediu; ➤ Potențial mare de dezvoltare a sectorului serviciilor urbane ce vizează protecția mediului; ➤ Presiunile exercitate de UE vor conduce la susținerea măsurilor de protecție a mediului; ➤ Dezvoltarea pieței de reciclare a deșeurilor /materiei prime rezultate din procesarea deșeurilor; ➤ Receptivitatea populației la campaniile pentru promovarea colectării selective a deșeurilor; ➤ Dezvoltarea unui sistem integrat de management al deșeurilor la nivelul orașului, care să include toate etapele unui sistem eficient - colectare selectivă la sursă, valorificarea deșeurilor re folosibile, transport, depozitare conformă cu normele în vigoare, etc.; 	<ul style="list-style-type: none"> ➤ Legislație stufoasă și contradictorie în domeniu; ➤ Mecanisme ineficiente de implementare a legislației în domeniu; ➤ Cooperarea inter-instituțională ineficientă în vederea monitorizării și controlului factorilor de mediu; ➤ Sancționarea necorespunzătoare a celor ce încalcă legislația de mediu; ➤ Resurse bugetare reduse față de nevoia de investiții în infrastructură, rețele de utilități (apă, canalizare, iluminat public); ➤ Întârzieri în aplicarea legislației de mediu de către unii agenți economici; ➤ Creșterea numărului de autoturisme; ➤ Nivel scăzut de educare al populației cu privire la colectarea selectivă a deșeurilor; ➤ Menținerea mentalității de indiferență față de protecția mediului, în special la nivelul populației vârstnice; ➤ Insuficiența preocupării agenților economici privind re folosirea ambalajelor; ➤ Pericolul degradării unor clădiri valoroase în cazul în care protejarea și întreținerea acestora nu este asigurată; ➤ Dezvoltarea economică poate genera probleme de contaminare a solurilor, de poluare a atmosferei sau a apelor, de poluare fonică și/sau vibrații; ➤ Risc de poluare a solului prin utilizarea necorespunzătoare a îngrășămintelor agricole, depozitarea necorespunzătoare a rezidurilor zootehnice, gospodărirea și depozitarea



<ul style="list-style-type: none"> ➤ Internalizarea costurilor privind protecția mediului; ➤ Introducerea obligativității sistemelor EMAS (Sisteme de Management al Mediului). 	<p>necorespunzătoare a deșeurilor menajere;</p> <ul style="list-style-type: none"> ➤ Dezvoltarea urbanistică poate duce la diminuarea spațiilor verzi; ➤ Accentuarea poluării fonice ca urmare a dezvoltării Bazei Aeriene 71 Câmpia-Turzii; ➤ Accelerarea fenomenelor climatice negative/extreme, ca urmare a încălzirii globale.
--------------------------------------------------------------------------------------------------------------------------------------------------------------------------------------------------------	---------------------------------------------------------------------------------------------------------------------------------------------------------------------------------------------------------------------------------------------------------------------------------------------------------------------------------------------------------------------

8.7 Obiective pentru domeniul mediu

Obiectivul general în materie de mediu este reprezentat de *Administrare responsabilă, sustenabilă și participativă a mediului natural și construit. (OSTR2)*

Subsumat acestui obiectiv regăsim:

- OS 2.1: Reducerea emisiilor de gaze cu efect de seră prin:
 - impunerea și controlul strict al protecției medului de către agenții economici
 - utilizarea de soluții de non poluante de către autoritățile publice
 - Finalizarea șoselei de centură
 - Transport public eficient
 - Transport public cu emisii de carbon 0
- OS 2.2: Îmbunătățirea sistemului de protecție a apelor
- OS 2.3: Adaptarea la schimbările climatice și situații de risc
 - Realizarea de activități de prevenire și gestionare a dezastrelor la nivelul autorităților locale

8.8 Fișe de proiect

Fișă de proiect 6

Domeniu Mediu	Programul / proiectul propus Titlul: Centru de colectare pentru fluxurile speciale de deșeuri a deșeurilor reciclabile
Cadrul general	Există pe teritoriul municipiului riscul de deversare și depozitare de materiale poluante pe sol
Grup țintă	Agenți economici și populație



Obiective	OS 2.2: Îmbunătățirea sistemului de protecție a apelor
Motivația proiectului	Este necesară protejarea solului prin monitorizarea și controlul deversărilor și depozitărilor de materii pe sol Îmbunătățirea condițiilor de viață a cetățenilor Eliminarea rampelor clandestine de deșeuri Reducerea cantităților de deșeuri eliminate prin depozitare Creșterea gradului de reutilizare și reciclare a deșeurilor din construcții și desființări
Modul de implementare al proiectului	Construirea și operarea unui centru de colectare pentru fluxurile speciale de deșeuri a deșeurilor reciclabile (deșeuri periculoase menajere, DEEE, deșeuri voluminoase, deșeuri din construcții și demolări de la populație, deșeuri verzi, textile, etc)
Sursa de finanțare/posibile surse de finanțare	Bugetul local Fonduri nerambursabile PNRR
Instituția care raspunde de realizarea proiectului	Consiliul local
Termen de realizare	2027
Indicatori	Reducerea cu 80% a deversărilor și depozitărilor necontrolate de substanțe și materii pe sol



UNIUNEA EUROPEANĂ

Fișă de proiect 7



Domeniu Mediu	Programul / proiectul propus Titlul: Modernizare sistem de protecție a apelor de suprafață
Cadrul general	În condițiile realizării canalizării, fosele septice, puțurile absorbante trebuie desființate deoarece sunt poluante.
Grup țintă	OS 2.2: Îmbunătățirea sistemului de protecție a apelor
Obiective	Îmbunătățirea sistemului de protecție a apelor de suprafață și subterane în vederea creșterii gradului de sănătate a populației
Motivația proiectului	Extinderea sistemului de canalizare nu mai justifică existența acestor fose, cu impact negativ asupra solului și panzei freatice.
Modul de implementare al proiectului	Desființarea sistemelor individuale de colectare a apelor uzate - fose septice, puțuri absorbante - de către toți deținătorii de locuințe individuale sau colective
Sursa de finanțare/posibile surse de finanțare	Resurse ale populației și agenților economici
Instituția care raspunde de realizare a proiectului	Consiliul local, agenți economici, populația
Termen de realizare	2027
Indicatori	80% din fosele septice desființate

Fișă de proiect 8

Domeniu Mediu	Programul / proiectul propus Titlul: Consolidarea capacității de reacție în situații de urgență
Cadrul general	Adaptarea la schimbările climatice și situațiile de este posibilă prin îmbunătățirea capacității de reacție în situații de urgență.
Grup țintă	Comunitatea și autoritățile locale
Obiective	OS 2.3: Adaptarea la schimbările climatice și situații de risc
Motivația proiectului	Este necesară crearea unei infrastructuri care să sprijine autoritățile competente în furnizarea unui răspuns rapid la situațiile de urgență.



Modul de implementare al proiectului	Realizarea de investiții pentru modernizarea și reabilitarea adăposturilor de protecție civilă.
Sursa de finanțare/posibile surse de finanțare	Buget local Buget național Fonduri nerambursabile
Instituția care răspunde de realizarea proiectului	Consiliul local IJSU
Termen de realizare	2025
Indicatori	Număr de locații reabilitate Capacitate număr

Fișă de proiect 9

Domeniu Mediu	Programul / proiectul propus Titlul: Susținerea adoptării de tehnologii nepoluante de către agenții economici
Cadrul general	Există pe teritoriul orașului agenți economici cu potențial de poluare
Grup țintă	Agenți economici cu potențial de poluare
Obiective	OS 2.1: Reducerea emisiilor de gaze cu efect de seră
Motivația proiectului	Modernizarea și adoptarea unor tehnologii nepoluante, la agenții economici susceptibili de emisii de noxe atmosferice o măsură ce poate conduce la îmbunătățirea calității aerului
Modul de implementare a proiectului	-Promovarea și susținerea adoptării de tehnologii nepoluante; -Monitorizarea modului în care sunt reduse efectele poluante ale activității economice și a modului în care agenții economici își respectă angajamentele asumate.
Sursa de finanțare	Resurse ale agenților economici
Instituția care răspunde de realizarea proiectului	Consiliul local Câmpia Turzii Agenția Județeană de Mediu; Organisme asociative ale agenților economici
Termen de realizare	-2024
Indicatori	Toți agenții economici de pe teritoriul orașului adoptă tehnologii nepoluante, conforme standardelor europene

Fișă de proiect 10

Domeniul Dezvoltare instituțională	Programul / proiectul propus Titlul: O mașină, un copac
-------------------------------------------	-----------------------------------------------------------------------------



UNIUNEA EUROPEANĂ

Programul Operațional Capacitate Administrativă
Competența face diferență!Instrumente Structurale
2014-2020

Cadrul general	Creșterea numărului de autovehicule afectează mediul și trebuie compensată cu măsuri de protecție a acestuia.
Grup țintă	Populația și agenții economici
Obiective	OS 2.1: Reducerea emisiilor de gaze cu efect de seră
Motivația proiectului	Realizarea unor acțiuni de protecție a mediului.
Modul de implementare a proiectului	Identificarea unui spațiu de plantat arbori de către persoanele și firmele care achiziționează autovehicule - câte un copac plantat pentru fiecare autovehicul achiziționat.
Sursa de finanțare/posibile surse de finanțare	Bugetul persoanelor fizice și juridice
Instituția care răspunde de realizarea proiectului	Consiliul local Câmpia Turzii
Termen de realizare	2023
Indicatori	Nr. de copaci plantați

Fișă de proiect 11

Domeniu Mediu	Programul / proiectul propus Titlul: Desființarea sistemelor individuale de colectare a apelor uzate pe măsură ce se asigură accesul la canalizare
Cadrul general	În condițiile realizării canalizării, aceste fose trebuie desființate deoarece poluează apele subterane
Grup țintă	Populația și agenții economici
Obiective	OS 2.2: Îmbunătățirea sistemului de protecție a apelor
Motivația proiectului	Crearea sistemului de canalizare nu mai justifică existența acestor fose, cu impact negativ asupra solului și pânzei freatice.
Modul de implementare a proiectului	Desființarea foselor septice
Sursa de finanțare	Resurse ale populației și agenților economici
Instituția care răspunde de realizarea proiectului	Consiliul local, agenții economici, populația
Termen de realizare	2027
Indicatori	80% din fosele septice desființate



Fișă de proiect 12

Domeniu Mediu	Programul / proiectul propus Titlul: Măsurarea nivelului de noxe și agenți alergeni
Cadrul general	Există riscul de poluare a aerului generată de activitățile industriale și traficul auto.
Grup țintă	Populația și agenții economici
Obiective	OS 2.1: Reducerea emisiilor de gaze cu efect de seră
Motivația proiectului	Nevoia de a măsura nivelul de noxe și agenți alergeni din aer în vederea prevenirii populației
Modul de implementare a proiectului	Achiziționarea și montarea a două aparate de măsurare a nivelului de noxe și agenți alergeni.
Sursa de finanțare	Bugetul local
Instituția care răspunde de realizarea proiectului	Consiliul local Câmpia Turzii
Termen de realizare	2022
Indicatori	Nivel de noxe și agenți alergeni măsurat

Fișă de proiect 13

Domeniul Mediu	Programul / proiectul propus Titlul: Extinderea continuă a spațiilor verzi, plantarea de arbori și arbuști
Cadrul general	Orice suprafață trebuie utilizată pentru a extinde spațiul verde -terenuri neutilizate, scuaruri, spații dintre blocuri, terase etc.
Grup țintă	Populația orașului
Obiective	OS 2.1: Reducerea emisiilor de gaze cu efect de seră
Motivația proiectului	Există multe surse cu potențial de poluare astfel că sunt necesare măsuri de diminuare a acesteia.
Modul de implementare a proiectului	Identificarea spațiilor, achiziționarea de arbori, arbuști plante, plantare.
Sursa de finanțare/posibile surse de finanțare	Fonduri UE Bugetul de stat Bugetul local programe naționale Fonduri private și sponsorizări



Instituția care răspunde de realizarea proiectului	Consiliul local, ONG-uri locale, voluntari
Termen de realizare	2024
Indicatori	Creșterea cu cel puțin 200 mp/an a spațiilor verzi

Fișă de proiect 14

Domeniul Mediu	Programul / proiectul propus Titlul: Finalizarea reabilitării termice a blocurilor de locuințe și a clădirilor publice
Cadrul general	Există pe teritoriul orașului blocuri de locuit și clădiri publice neizolate din punct de vedere termic
Grup țintă	Populația orașului ce locuiește la bloc, instituții publice
Obiective	OS 2.1: Reducerea emisiilor de gaze cu efect de seră
Motivația proiectului	Nevoia de a crește confortul de locuire și scăderea cheltuielilor publice prin reabilitarea termică a clădirilor
Modul de implementare a proiectului	Reabilitarea termică a blocurilor de locuit și a clădirilor publice
Sursa de finanțare/posibile surse de finanțare	Fonduri UE Bugetul local Programe naționale Fonduri private
Instituția care răspunde de realizarea proiectului	Consiliul local Câmpia Turzii
Termen de realizare	2024
Indicatori	100% din blocurile de locuit reabilitate termic 100% din clădirile publice reabilitate termic



Fișă de proiect 15

Domeniul Mediu	Programul / proiectul propus Titlul: Câmp cu panouri fotovoltaice pentru asigurarea iluminatului public
Cadrul general	Cheltuielile anuale alocate iluminatului public sunt destul de consistente iar energia consumată afectează mediul. De asemenea există la nivelul municipiului Câmpia Turzii o Strategie privind dezvoltarea serviciului de iluminat public.
Grup țintă	Populația
Obiective	OS 2.1: Reducerea emisiilor de gaze cu efect de seră
Motivația proiectului	Nevoia de a scădea cheltuielile publice și de a asigura un iluminat public ecologic
Modul de implementare a proiectului	Realizarea proiectului tehnic al parcului fotovoltaic
Sursa de finanțare/posibile surse de finanțare	Buget local, POR
Instituția care răspunde de realizarea proiectului	Consiliul local
Termen de realizare	2027
Indicatori	Procentul de scădere a costurilor cu iluminatul public raportat la anul de referință 2021

Fișă de proiect 16

Domeniul Mediu	Programul / proiectul propus Titlul: Îmbunătățirea capacității de reacție a populației în situații de urgență
Cadrul general	Adaptarea la schimbările climatice și situațiile de este posibilă prin îmbunătățirea capacității de reacție în situații de urgență.
Grup țintă	Comunitatea și autoritățile locale
Obiective	OS 2.3: Adaptarea la schimbările climatice și situații de risc



UNIUNEA EUROPEANĂ



Programul Operațional Capacitate Administrativă
Competența face diferență!



Instrumente Structurale
2014-2020

Motivația proiectului	Este necesară educația populației pentru reacția adecvată în cas de calamitate naturală
Modul de implementare al proiectului	Sesiuni de instruire pentru populație
Sursa de finanțare/posibile surse de finanțare	Buget local Buget național Fonduri nerambursabile
Instituția care raspunde de realizare a proiectului	Consiliul local IJSU
Termen de realizare	2025
Indicatori	Număr de participanți la sesiunile de informare Numărul de sesiuni de instruire organizate



9. AMENAJAREA TERITORIULUI

9.1 Alimentarea cu apă potabilă și canalizarea

La nivelul municipiului Câmpia Turzii, apa potabilă este furnizată de COMPANIA DE APĂ ARIEȘ. Aceasta a fost înființată în data de 03.01.2007, ca operator al serviciilor de apă și canalizare în zona Turda - Câmpia Turzii. Este persoană juridică română înființată ca societate comercială pe acțiuni și este deținută în totalitate de autoritățile locale ale zonei. Societatea are două sucursale:

- Sucursala Câmpia Turzii cu sediul în Câmpia Turzii
- Sucursala Turda cu sediul în Turda

Conform actului constitutiv, principalele activități ale companiei sunt: “captarea, tratarea și distribuția apei”.

În urma studiilor efectuate la nivelul fiecărei unități administrativ-teritoriale rezultă că investițiile financiare care sunt necesare în sistemele publice de alimentare cu apă și de canalizare depășesc în mod considerabil capacitățile financiare ale acestora și că, procesul de regionalizare reprezintă un element esențial în vederea atingerii obiectivelor ambițioase de investiții. În acest sens, municipiile și comunele din regiunea Turda - Câmpia Turzii au înființat în anul 2007 o Asociație de Dezvoltare Intercomunitară (ADI) denumită: Asociația „Apa Văii Arieșului” (AVA). Asociația este constituită pe o durată nedeterminată și are ca scop realizarea în comun a proiectelor de dezvoltare a infrastructurii serviciilor pe baza strategiei de dezvoltare a zonei Turda-Câmpia Turzii și furnizarea în comun a serviciilor, forma de gestiune fiind gestiunea delegată, ce se va realiza în baza unui Contract de Delegare a gestiunii serviciilor pe termen lung, către operatorul comun unic: „S.C. Compania de Apă Arieș S.A Turda”

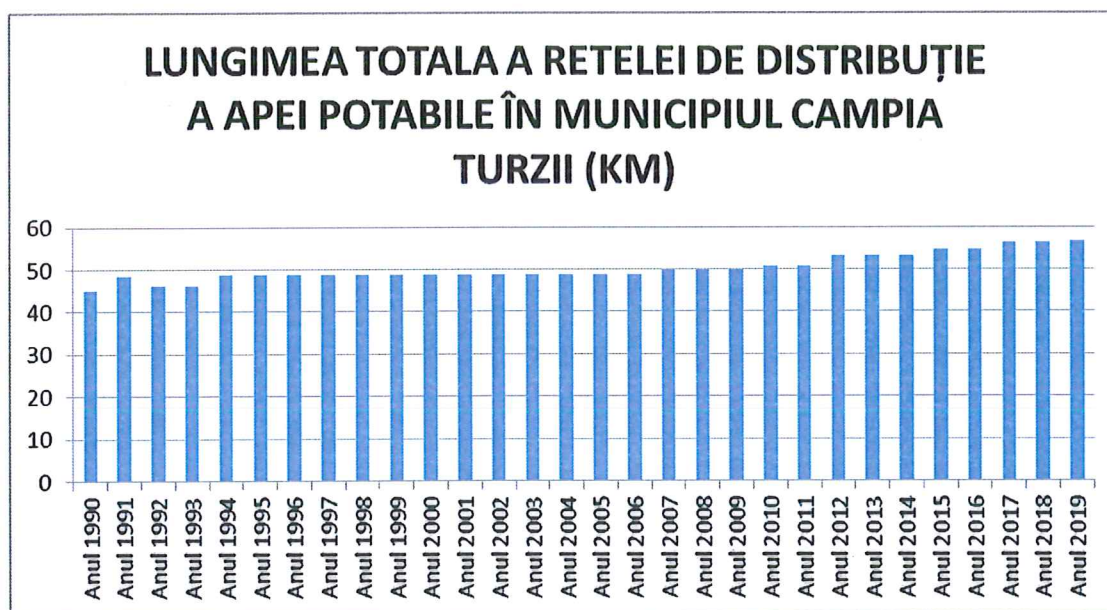
În evaluarea serviciilor de furnizare apă potabilă sunt avute în vedere mai mulți indicatori. Dintre aceștia putem menționa:

- lungimea totală a rețelei de distribuție a apei potabile. La nivelul municipiului Câmpia Turzii, rețeaua de distribuție a apei potabile a crescut de la 45.2 km în

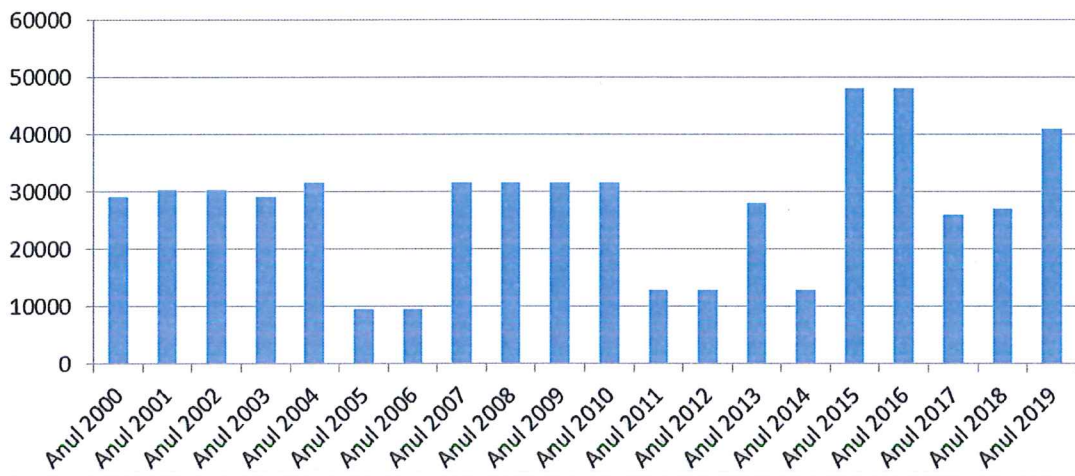


1990 la 56.8 km, în 2019. Această creștere denotă nevoia de dezvoltare a comunității;

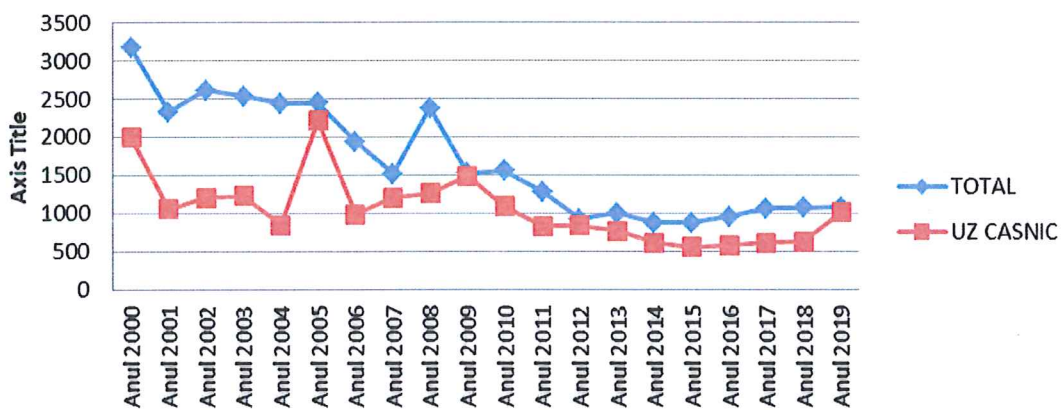
- capacitatea instalațiilor de producere a apei potabile. Creșterea cu peste 50% a capacității de producere a apei potabile, de la 29130 la 40867 mii mc, reflectă dezvoltarea urbană accelerată precum și un răspuns adecvat din partea autorităților locale;
- consum de apă potabilă. Deși consumul de apă potabilă pentru operatorii industriali s-a diminuat foarte mult, consumul de apă potabilă pentru populație se afla pe un trend ascendant. Se poate constata că în perioadele de secetă, au existat vârfuri de consum, poate și datorită susținerii unor activități conexe de tipul legumiculturii;
- lungimea rețelei de canalizare. Concomitent cu extinderea rețelei de furnizare a apei potabile precum și a capacității de furnizare a acesteia se poate constata și creșterea rețelei de canalizare de la 35.7 km la 58.2 km.

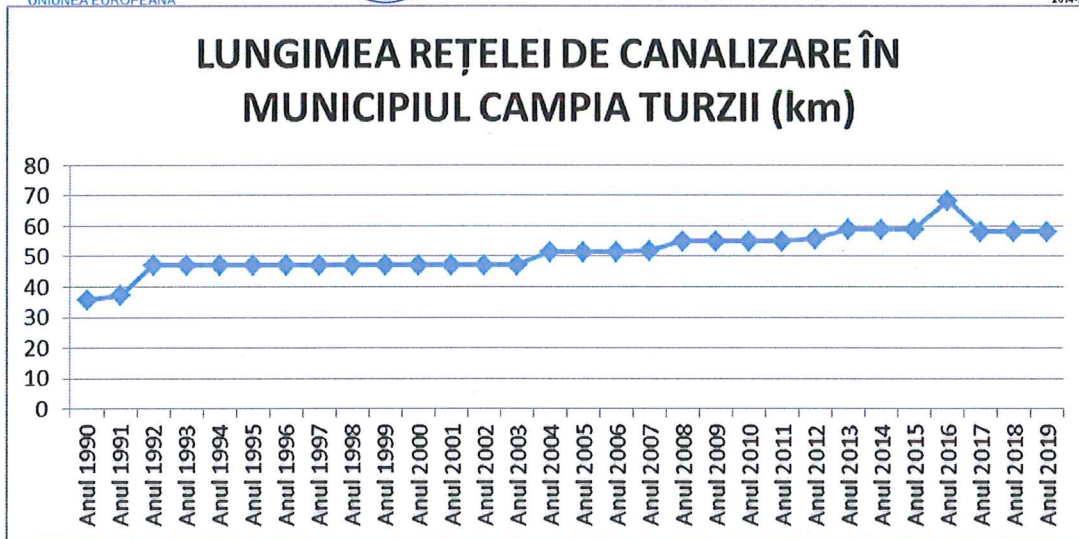


Capacitatea instalațiilor de producere a apei potabile în municipiul Câmpia Turzii (mc/zi)



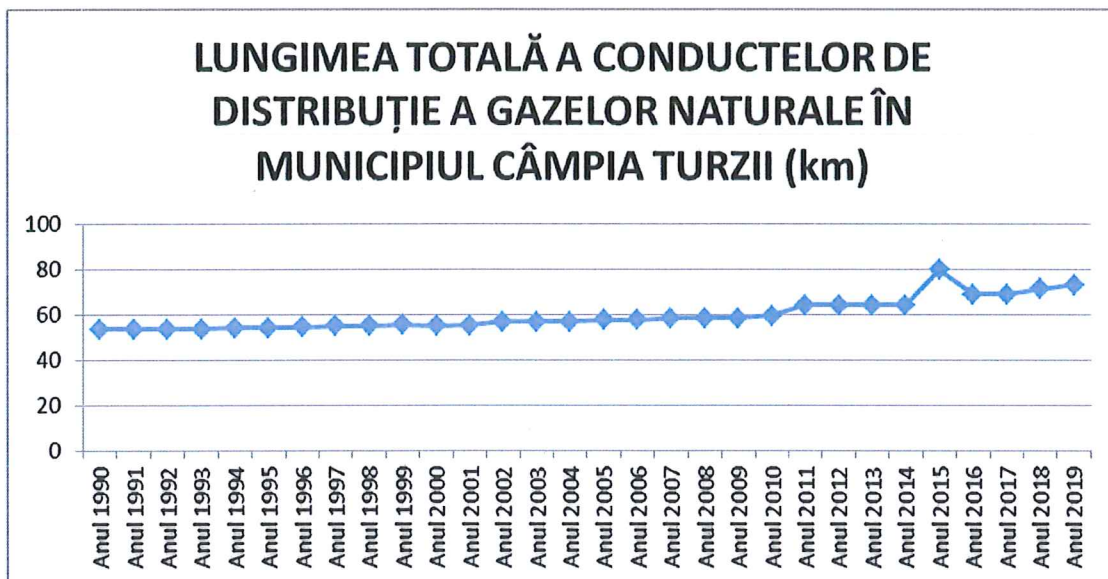
Consum de apă potabilă în municipiul Câmpia Turzii (mii/mc)

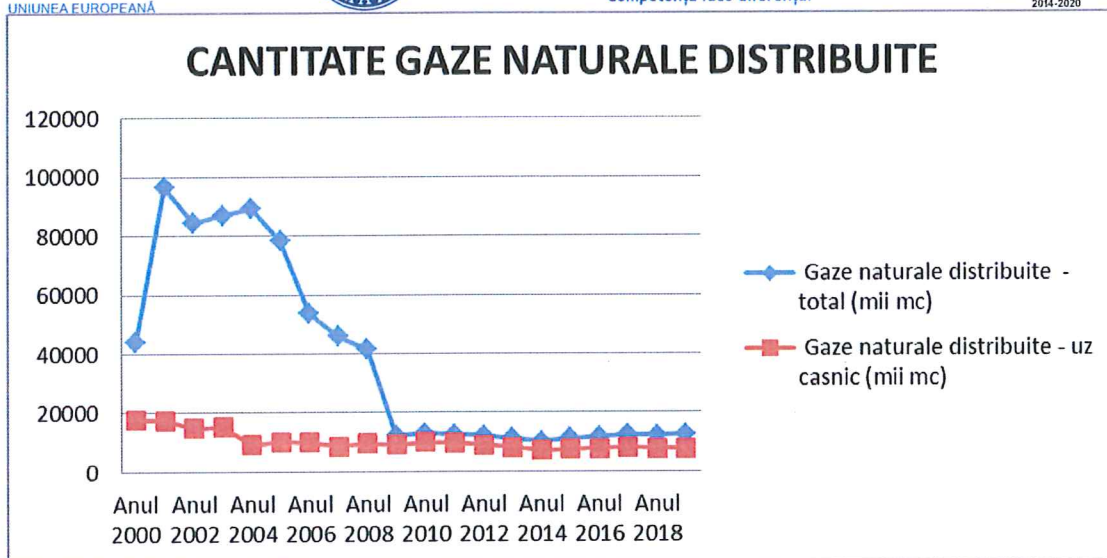




9.2 Alimentarea cu energie termică/încălzire centrală/gaze naturale

Alimentarea cu gaze naturale a municipiului Câmpia Turzii se face prin intermediul unei rețele de 73.1 km. Rețeaua s-a dezvoltat într-un ritm lent, principalii consumatori fiind acum cei casnici. Scăderea consumului consumatorilor industriali a coincis cu închiderea unor mari unități industriale.





9.3 Alimentarea cu energie electrică

Alimentarea cu energie electrică a municipiului Câmpia Turzii se face prin intermediul Stației Electrice de Transformare 220/110/20 kV Câmpia Turzii.

9.4 Rețeaua de telecomunicații, comunicații de date și Internet

În general, infrastructura de telecomunicații în municipiul Câmpia Turzii este bine dezvoltată, în prezent în sistemul de telefonie fixă există mai mulți operatori, cel mai important fiind compania națională TELEKOM urmată apoi de RCS&RDS. Telefonie mobilă este însă bine reprezentată de cele patru societăți (ORANGE, VODAFONE, TELEKOM, DIGI Mobil), gradul de acoperire prin telefonie mobilă crescând datorită expansiunii tehnicii în telefonie fără fir.

Conexiunea la Internet a fost demarată rapid și este folosită atât de mediul public, consumatori casnici, cât și de mediul de afaceri și este asigurată atât de operatorii de telefonie fixă cât și de cei de telefonie mobilă în special pentru abonații serviciilor de telefonie mobilă.

Serviciile poștale sunt asigurate de furnizorul național Poșta Română. Complementar, există firme de servicii poștale și de curierat private, care în baza unei comenzi asigură servicii pe raza municipiului Câmpia Turzii.



9.5 Managementul serviciilor comunitare de utilități publice - Transport public

Serviciile de utilități publice sunt furnizate/prestate fie prin modalitatea gestiunii directe, fie prin modalitatea gestiunii indirecte (delegate), bazată pe contracte de delegare a gestiunii încheiate cu operatori de drept privat.

Serviciul de transport public local de persoane face parte din sfera serviciilor de utilitate publică și cuprinde totalitatea acțiunilor și activităților de utilitate publică și de interes economic și social, desfășurate la nivel local, sub controlul, conducerea sau coordonarea autorităților administrației publice locale, în scopul asigurării transportului public local de persoane.

În municipiul Câmpia Turzii prestarea serviciului de transport public de persoane se face prin contract de delegare de gestiune.

Traseele sunt următoarele:

Traseu nr. Nr.stații/ sens lungime	TRASEU Stații pe sens	Capacitate vehicul (nr. locuri)
Traseu 1 6 5,43 km.	Dus: 1 Decembrie 1918- Republicii-A. Vlaicu - Laminoriștilor - A.lancu-Gării Întors: Gării-A.lancu- Laminoriștilor-1 Decembrie 1918 Capăt 1- str.1 Decembrie 1918 Capăt 2 - str. Gării	9-50
Traseu 1 b 5 9,36 km.	Dus: 1 Decembrie 1918- Republicii-A. Vlaicu - Laminoriștilor - Parc industrial Întors: Parc industrial- Laminoriștilor-1 Decembrie 1918 Capăt 1- str.1 Decembrie 1918 Capăt 2- Parc industrial	9-50
Traseu 2 8/dus 10/ întors 10,5 km.	Dus: Ghe. Lazăr - Traian- N. Titulescu-V. Goldiș-Laminoriștilor -1 Decembrie 1918- Ciocârliei- T. Vladimirescu Întors: T. Vladimirescu -1 Decembrie 1918- Laminoriștilor- V. Goidiș- N. Titulescu- Traian- P. Maior-S. Bărnăuțiu- Ghe. Lazăr Capăt 1-str.Ghe. Lazăr Capăt 2-	9-50



	str.T. Vladimirescu	
Traseu 3 7 8,93 km.	Dus: 1 Decembrie 1918- Republicii-A.Vlaicu-Laminoriștilor - I. Jianu-Calea Turzii- Ialomitei	9-50
	Întors: Ialomitel-Calea Turzii- I.Jianu- Laminoriștilor-1 Decembrie 1918 Capăt 1-str. 1 Decembrie 1918 Capăt 2- str. Ialomitei	

9.6 Analiza SWOT

Puncte tari ale municipiului Câmpia Turzii:	Puncte slabe:
<ul style="list-style-type: none"> ➤ Conexiuni rutiere bune cu județele învecinate; ➤ Autorități locale deschise; ➤ Rețea de transport în continuă dezvoltare; ➤ Proiecte de investiții în infrastructura de apă potabilă și apă uzată în derulare; ➤ Acoperire bună cu telefonie fixă și mobilă; ➤ Posibilitatea de conectare la internet și televiziune prin cablu în tot orașul; ➤ Rețea de transport și distribuție a energiei electrice bine dezvoltată. 	<ul style="list-style-type: none"> ➤ Stare scăzută de satisfacție a comunității privind infrastructura generală; ➤ Stare precară a drumurilor orașenești și a trotuarelor; ➤ Suprafețe mici de spații verzi amenajate; ➤ Lipsa sau slaba dezvoltare a infrastructurii de apă și canalizare în anumite zone; ➤ Starea precară a infrastructurii de iluminat stradal; ➤ Lipsa unor spații de joacă și de recreere; ➤ Buget local redus; ➤ Lipsa unei culturi a eficienței energetice.
Oportunități:	Amenințări:
<ul style="list-style-type: none"> ➤ Existența Strategiei privind dezvoltarea serviciului de iluminat public ➤ Existența resurselor nerambursabile din fondurile nerambursabile; ➤ Integrarea în strategiile de dezvoltare ale județului; ➤ Dezvoltarea unor relații de parteneriat în vederea dezvoltării infrastructurii; ➤ Posibilitatea accesării fondurilor europene nerambursabile pentru asfaltarea drumurilor; ➤ Existența surselor de apă potabilă ce pot sta la baza extinderii rețelelor de alimentare cu apă potabilă; 	<ul style="list-style-type: none"> ➤ Resurse bugetare reduse față de nevoia de investiții în infrastructură, ➤ Surse financiare insuficiente pentru susținerea proiectelor de modernizare a infrastructurii; ➤ Lipsa investițiilor în infrastructura locală are efecte negative asupra atractivității zonei și a uzurii premature a autovehiculelor populației; ➤ Parte din drumurile și rețelele de utilități riscă să rămână nemodernizate sau nereabilitate din cauza posibilităților financiare reduse ale localității;



<ul style="list-style-type: none"> ➤ Implicarea instituțiilor publice pentru crearea și modernizarea infrastructurii locale ➤ Accesarea de fonduri externe și naționale pentru finanțarea reabilitării drumurilor și alte investiții în vederea dezvoltării infrastructurii tehnico-edilitare; ➤ Amenajarea spațiilor de interes public al localității; ➤ Investiții aferente serviciilor de bază pentru populație. 	
---------------------------------------------------------------------------------------------------------------------------------------------------------------------------------------------------------------------------------------------------------------------------------------------------------------------------------------------------------------------------------------------------------------------------------------------------------------	--

9.7 Obiective pentru domeniul amenajarea teritoriului

Subsumat domeniului amenajarea teritoriului regăsim:

- Dezvoltarea infrastructurii publice edilitare și de transport urban la nivelul municipiului (OSTR 3)

Dintre obiectivele specific aferente acestui domeniu menționăm:

OS 3.1: Dezvoltarea și creșterea accesului la infrastructura de utilități publice edilitare

OS 3.2: Dezvoltarea și creșterea accesului la infrastructura de transport urban

OS 3.3: Dezvoltarea și creșterea accesului la infrastructura de transport interurban

OS 3.4: Regenerare urbană

9.8 Fișe de proiect

Fișă de proiect 17

Domeniu Amenajarea teritoriului	Programul / proiectul propus Titlul: Dezvoltare rețea canalizare
Cadrul general	Realizarea infrastructurii de utilități publice este esențială pentru dezvoltarea celorlalte domenii
Grup țintă	Populația municipiului
Obiective	OS 3.1: Dezvoltarea și creșterea accesului la infrastructura de utilități publice edilitare
Motivația proiectului	Nevoia de creștere a atractivității pentru locuire a intravilanului localității



	prin crearea unei infrastructuri adecvate
Modul de implementare a proiectului	Extinderea rețelei de canalizare și efectuarea racordărilor gospodăriilor/modernizarea racordurilor existente.
Sursa de finanțare/posibile surse de finanțare	Bugetul local, Bugetul de stat Fonduri nerambursabile
Instituția care raspunde de realizarea proiectului	Consiliul local Câmpia Turzii
Termen de realizare	2025
Indicatori	Rețea de canalizare la nivelul întregului municipiu.

Fișa de proiect 18

Domeniu Amenajarea teritoriului	Programul / proiectul propus Titlul: Dezvoltare rețea gaze naturale
Cadrul general	Realizarea infrastructurii de utilități publice este esențială pentru dezvoltarea celorlalte domenii
Grup țintă	OS 3.1: Dezvoltarea și creșterea accesului la infrastructura de utilități publice edilitare
Obiective	Modernizarea și dezvoltarea infrastructurii de utilități publice prin extinderea rețelei de gaze naturale pentru toate străzile
Motivația proiectului	Nevoia de creștere a atractivității pentru locuire a intravilanului localității prin crearea unei infrastructuri adecvate
Modul de implementare a proiectului	Extinderea și modernizarea rețelei de gaze naturale prin racordarea tuturor gospodăriilor din municipiu.
Sursa de finanțare/posibile surse de finanțare	Bugetul local Bugetul de stat Fonduri nerambursabile
Instituția care raspunde de realizarea proiectului	Consiliul local Câmpia Turzii
Termen de realizare	2027
Indicatori	Rețea de gaze naturale existentă/modernizată la nivelul întregului municipiu.



Fișa de proiect 19

Domeniu Amenajarea teritoriului	Programul / proiectul propus Titlul: Dezvoltare rețea de apă potabilă
Cadrul general	Realizarea infrastructurii de utilități publice este esențială pentru dezvoltarea celorlalte domenii
Grup țintă	Cetățenii municipiului Câmpia Turzii
Obiective	OS 3.1: Dezvoltarea și creșterea accesului la infrastructura de utilități publice edilitare
Motivația proiectului	Nevoia de creștere a atractivității pentru locuire a intravilanului localității prin crearea unei infrastructuri adecvate
Modul de implementare a proiectului	Extinderea și reabilitarea rețelei de apă potabilă prin racordarea tuturor gospodăriilor din municipiu.
Sursa de finanțare/posibile surse de finanțare	Bugetul local Bugetul de stat Fonduri nerambursabile
Instituția care raspunde de realizarea proiectului	Consiliul local Câmpia Turzii
Termen de realizare	2025
Indicatori	Rețea de apă potabilă existentă/reabilitată la nivelul întregului municipiu.

Fișa de proiect 20

Domeniu Amenajarea teritoriului	Programul / proiectul propus Titlul: Modernizarea serviciilor de transport public urban
Cadrul general	Există posibilitatea eficientizării transportului public urban prin soluții de tip smart city și cu protejarea mediului
Grup țintă	Populația municipiului
Obiective	OS 3.2: Dezvoltarea și creșterea accesului la infrastructura de transport urban
Motivația proiectului	Nevoia de eficientizare a utilizării serviciilor de transport public urban prin creșterea calității serviciilor oferite și



	implementarea de soluții care să demonstreze grija față de mediu
Modul de implementare a proiectului	Modernizarea serviciilor de transport prin cerințe de utilizare de către operatorul de transport public a autovehiculelor cu emisii zero de carbon și implementare de soluții smart city în domeniul transportului public (programul transportului public, achiziționarea online a călătoriilor).
Sursa de finanțare/posibile surse de finanțare	Bugetul local Bugetul de stat Fonduri nerambursabile
Instituția care raspunde de realizarea proiectului	Consiliul local Câmpia Turzii
Termen de realizare	2025
Indicatori	Sservicii de transport public eficientizate; Soluții de tip smart city implementate; Autovehicule cu emisii de carbon zero utilizate în transportul public.

Fișa de proiect 21

Domeniu Amenajarea teritoriului	Programul / proiectul propus Titlul: Îmbunătățirea transportului interurban
Cadrul general	Expansiunea altor domenii trebuie însoțită de realizarea infrastructurii de transport aferente
Grup țintă	Populația municipiului
Obiective	OS 3.3: Dezvoltarea și creșterea accesului la infrastructura de transport interurban
Motivația proiectului	Serviciu de Tren Metropolitan Turda-Câmpia Turzii Centură Ocolitoare Sud
Modul de implementare a proiectului	Crearea infrastructurii necesare dezvoltării unui serviciu de transport public interurban.
Sursa de finanțare/posibile surse de finanțare	Bugetul local Bugetul de stat Fonduri nerambursabile
Instituția care raspunde de realizarea proiectului	Consiliul local Câmpia Turzii
Termen de realizare	2027
Indicatori	Serviciu public de transport feroviar interurban creat



	Realizare centură ocolitoare de sud
--	-------------------------------------

Fișă de proiect 22

Domeniul Amenajarea teritoriului	Programul / proiectul propus Titlul: Piste pentru biciclete
Cadrul general	Bicicleta poate reprezenta o sursă alternativă de transport în interiorul orașului, fiind și în prezent utilizată frecvent.
Grup țintă	Locuitorii orașului
Obiective	OS 3.2: Dezvoltarea și creșterea accesului la infrastructura de transport urban
Motivația proiectului	Deplasarea dificilă cu bicicleta în interiorul orașului, datorită inexistenței spațiilor dedicate.
Modul de implementare a proiectului	Coridor Estic Mobilitate Alternativă Pietonală și Velo "Arieș" (ciclism, mers pe jos) Coridor Vestic pentru Mobilitate Urbană Durabilă (ciclism, mers pe jos, transport public)
Sursa de finanțare/posibile surse de finanțare	Bugetul local POR
Instituția care răspunde de realizarea proiectului	Consiliul local
Termen de realizare	2023
Indicatori	Realizare Coridor Estic Mobilitate Alternativă Pietonală și Velo "Arieș" Realizare Coridor Vestic pentru Mobilitate Urbană Durabilă

Fișă de proiect 23

Domeniu Amenajarea teritoriului	Programul/proiectul propus Titlul: Proiecte integrate de reabilitare a drumurilor și peisagistică
Cadrul general	Drumurile orașenești necesită o întreținere permanentă
Grup țintă	Populația orașului
Obiective	OS 3.4: Regenerare urbană
Motivația proiectului	Este necesară creșterea atractivității pentru locuire și afaceri prin crearea unei infrastructuri adecvate
Modul de implementare a proiectului	Refacere carosabil, trotuare, spații verzi, iluminat public, rețea subterană de cabluri electrice, semne de circulație



Sursa de finanțare/posibile surse de finanțare	Fonduri UE Bugetul de stat Bugetul județului Bugetul local programe naționale
Instituția care răspunde de realizarea proiectului	Consiliul Local
Termen de realizare	2025
Indicatori	Reabilitare a minim 15 km de străzi - asfalt, trotuare, spații verzi, cabluri, aliniamente, scuaruri etc.

Fișă de proiect 24

Domeniul Amenajarea teritoriului	Programul / proiectul propus Titlul: Reabilitarea spațiilor verzi dintre blocuri și a locurilor de parcare
Cadrul general	Spațiile verzi dintre blocuri pot fi transformate în mini-parcuri, astfel încât să se asigure premisele utilizării adecvate a terenurilor din jurul blocurilor (raport optim între spațiu verde, alei pietonale și locuri de parcare) Parcățile actuale sunt neamenajate
Grup țintă	Locuitorii orașului
Obiective	OS 3.4: Regenerare urbană
Motivația proiectului	Nevoia de a amenaja și a extinde suprafețe verzi și realizarea unui echilibru în utilizarea terenurilor din jurul blocurilor Nevoia de a amenaja locuri de parcare Nevoia de implementare a puz-ului pentru cartierul Șarăt
Modul de implementare a proiectului	Amenajarea spațiilor verzi, a aleilor pietonale și a locurilor de parcare din jurul blocurilor Amenajare spații verzi, locuri de parcare, locuri de joacă pentru copii, iluminat public în cartierul Șarăt.
Sursa de finanțare/posibile surse de finanțare	Bugetul local Fonduri nerambursabile
Instituția care răspunde de realizarea proiectului	Consiliul local
Termen de realizare	2023
Indicatori	50% din spațiile verzi din jurul blocurilor amenajate; 50 de locuri de parcare create



Fișă de proiect 25

Domeniul Amenajarea teritoriului	Programul / proiectul propus Titlul: Regenerare urbană cartiere de locuințe
Cadrul general	Cartierele de locuințe necesită un proces de regenerare urbană care să conducă la soluționarea problemelor urbane și găsirea unei îmbunătățiri de lungă durată pentru condițiile economice, fizice, sociale și de mediu într-o zonă care trebuie schimbată
Grup țintă	Locuitorii orașului
Obiective	OS 3.4: Regenerare urbană
Motivația proiectului	Nevoia de a amenaja și a extinde suprafețe verzi și realizarea unui echilibru în utilizarea terenurilor din jurul blocurilor
Modul de implementare a proiectului	Amenajarea spațiilor verzi, a aleilor pietonale, a locurilor de joacă pentru copii și a locurilor de parcare din jurul blocurilor Refacerea fațadelor blocurilor Amenajare/reamenajare locuri de joacă Amenajare/reamenajare parcări prin demolarea garajelor/vechilor construcții
Sursa de finanțare/posibile surse de finanțare	Bugetul local Fonduri nerambursabile
Instituția care răspunde de realizarea proiectului	Consiliul local
Termen de realizare	2023
Indicatori	50% din spațiile verzi din jurul blocurilor reamenajate; 50% fațade de bloc reconstruite



UNIUNEA EUROPEANĂ

Programul Operational Capacitate Administrativa
Competența face diferența!Instrumente Structurale
2014-2020

Fișă de proiect 26

Domeniul Amenajarea teritoriului	Programul / proiectul propus Titlul: Construire pasarelă, pasaj Pietonal peste/sub calea ferată - Cartier Șarăt
Cadrul general	Existența unor cartiere de locuințe care sunt despărțite de oraș prin căi ferate crează premisele unei izolări sociale, a unui grad mai scăzut de dezvoltare economică uniform în comunitate precum și creșterii numărului de accidente cu urmări tragice
Grup țintă	Locuitorii orașului
Obiective	OS 3.2: Dezvoltarea și creșterea accesului la infrastructura de transport urban
Motivația proiectului	Nevoia de acces facil și sigur la rețeaua de transport urban
Modul de implementare a proiectului	Construirea unui pasaj pietonal peste/sub calea ferată
Sursa de finanțare/posibile surse de finanțare	Bugetul local Fonduri nerambursabile
Instituția care răspunde de realizarea proiectului	Consiliul local
Termen de realizare	2023
Indicatori	Pasaj pietonal construit



10. INSTITUȚII LOCALE

Principala instituție cu rol deliberativ la nivelul UAT Câmpia Turzii este reprezentat de Consiliul Local. Principalele atribuții ale Consiliului Local al municipiului Câmpia Turzii sunt prevăzute la art. 129 din Codul Administrativ, aprobat prin Ordonanța de Urgență a Guvernului nr. 57 din 3 iulie 2019, cu modificările și completările ulterioare, subsumate mai multor *categorii de competențe*, astfel:

- atribuții privind UAT municipiul Câmpia Turzii, organizarea proprie, precum și organizarea și funcționarea aparatului de specialitate al Primarului municipiului Câmpia Turzii, ale instituțiilor publice de interes local și ale societăților și regiilor autonome de interes local;
- atribuții privind dezvoltarea economico-socială și de mediu a municipiului Câmpia Turzii;
- atribuții privind administrarea domeniului public și privat al municipiului Câmpia Turzii;
- atribuții privind gestionarea serviciilor publice de interes local;
- atribuții privind cooperarea interinstituțională pe plan intern și extern.

Principalele atribuții ale Primarului municipiului Câmpia Turzii sunt prevăzute la art. 155 din Codul Administrativ, aprobat prin Ordonanța de Urgență a Guvernului nr. 57 din 3 iulie 2019, cu modificările și completările ulterioare, subsumate mai multor *categorii de competențe*, între care se disting:

- atribuții exercitate în calitate de reprezentant al statului, în condițiile legii;
- atribuții referitoare la relația cu consiliul local;
- atribuții referitoare la bugetul local al unității administrativ-teritoriale;
- atribuții privind serviciile publice asigurate cetățenilor, de interes local;

Primarul poate delega, prin dispoziție, atribuțiile ce îi sunt conferite de lege și alte acte normative viceprimarului, secretarului general al unității, conducătorilor compartimentelor funcționale sau personalului din aparatul de specialitate, administratorului public, precum și conducătorilor instituțiilor și serviciilor publice de interes local, în funcție de competențele ce le revin în domeniile respective.

În ceea ce privește resursele umane, evoluția de la nivelul aparatului de specialitate al Primarului municipiului Câmpia Turzii în perioada 2016-2020 este pusă în evidență de *organigrama* și *statul de funcții*, aprobate prin Hotărârile Consiliului Local al municipiului



Câmpia Turzii. În prezent numărul angajaților din cadrul Primăriei municipiului Câmpia Turzii este de 234 persoane, din care 140 cu studii superioare, personalul beneficiind în perioada 2016-2019 de o creștere constantă a cheltuielilor cu personalul (cu aproximativ 2 milioane de lei pe an), de un plan de formare și îmbunătățire a calității sale profesionale (dar nu toți angajații beneficiază anual de cursuri de perfecționare), de un Cod etic, precum și de consiliere etică, de spații de lucru și dotări materiale adecvate, manifestându-se preocupări permanente ale managementului privind îmbunătățirea condițiilor de lucru, ceea ce reflectă un management al resurselor umane adecvat la nivelul entității. În cadrul Primăriei există un nivel bun de calificare al resursei umane, un procent de 59,83% din personal având studii universitare.

În ceea ce privește organigrama și reglementarea modului de funcționare a aparatului de specialitate al Primarului municipiului Câmpia Turzii, în baza H.C.L. al municipiului Câmpia Turzii nr. 71/30.04.2020²⁶, adoptată în temeiul Codului Administrativ, așa cum a fost aprobat prin OUG nr. 55/2019, cu modificările și completările ulterioare, în structura actuală a aparatului de specialitate al Primarului municipiului Câmpia Turzii se regăsesc următoarele 43 structuri funcționale:

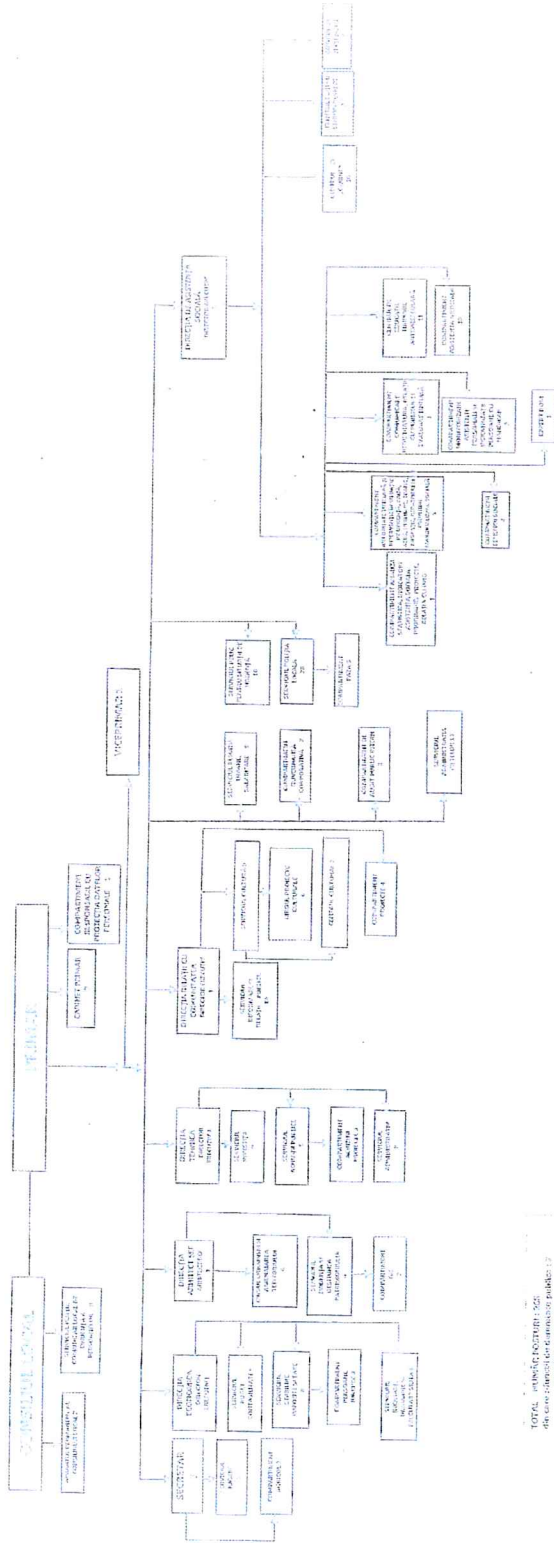
- 5 direcții: Direcția Economică; Direcția Tehnică; Direcția Arhitect Șef; Direcția Relații cu Comunitatea; Direcția de Asistență Socială;
- 19 servicii: Serviciul Buget-Contabilitate; Serviciul Stabilire Impozite și Taxe; Serviciul Încasare, Urmărire și Executare Silită; Serviciul Resurse Umane, Salarizare; Serviciul Investiții; Serviciul Achiziții Publice; Serviciul Administrativ; Serviciul Public Poliția Locală; Serviciul Evidența și Gestiunea Patrimoniului; Serviciul Public pentru Situații de Urgență; Serviciul Public Administrația Piețelor; Serviciul Informare și Relații Publice; Serviciul Cultură; Serviciul Juridic; Serviciul Public Comunitar Local de Evidență a Persoanelor; Centrul de zi „Carine”; Centrul de zi „Clement”; Centrul pentru Seniori „Respect”; Centrul de zi „Albă ca Zăpada”;
- 3 birouri: Biroul Urbanism și Amenajarea Teritoriului; Biroul Proiecte Culturale; Biroul Proiecte;
- 16 compartimente de lucru, ca structuri funcționale ale direcțiilor și serviciilor aparatului de specialitate al Primarului.

²⁶ Hotărârea Consiliului Local al Municipiului Câmpia Turzii nr. 71/30.04.2020 de aprobare a Organigramei, a Statului de funcții și al numărului de personal ale Aparatului de specialitate al Primarului Municipiului Câmpia Turzii și ale serviciilor publice de interes local.



PRIMĂRIA MUNICIPALĂ CAMPINA TURZII

ORGANIGRAMA 2019



PRESEDINTE DE SEDINTA
ALEXANDRU CALOTAI, S.C.
COMISARUL SECTIUNII
SECRETARIE
MAGDI STREAN
CONSILIUL LOCAL
CAMPINA TURZII



Din perspectiva **resurselor patrimoniale**, în patrimoniul unității administrativ-teritoriale a municipiului Câmpia Turzii se regăsesc drepturi și obligații asupra bunurilor din domeniul public și privat al acestui UAT, administrate prin intermediul Consiliului Local al municipiului Câmpia Turzii, în conformitate cu prevederile legale în materie²⁷.

Situația bunurilor mobile și imobile ce fac parte din domeniul public al UAT municipiului Câmpia Turzii, determinată potrivit HG nr. 969/2002 *privind atestarea domeniului public al județului Cluj, precum și al municipiilor, orașelor și comunelor din județul Cluj, cu excepția municipiului Cluj-Napoca* este menționată în cuprinsul unei liste de inventar, corespunzătoare mai multor poziții (895) ce se regăsește cuprinsă și în Anexa nr. 4 „Inventarul bunurilor care alcătuiesc domeniul public al municipiului Câmpia Turzii” la Statutul municipiului Câmpia Turzii aprobat prin Hotărârea Consiliului Local al municipiului Câmpia Turzii nr. 175/26.09.2019.

Din perspectivă bugetară, pentru perioada 2016-2018, s-a înregistrat o **creștere a cheltuielilor cu investițiile** cu aproximativ 8 milioane de lei, iar în 2019 s-a constatat o **scădere** a acestora cu aproximativ 2 milioane de lei față de anul precedent (2018). Valorile indicatorilor cu privire la execuția bugetelor locale înregistrate pentru municipiul Câmpia Turzii reflectă următoarea evoluție:

Analiza evoluției contului de execuție a bugetului de venituri și cheltuieli al municipiului Câmpia Turzii în intervalul 2016-2019

Sursa: prelucrare realizată pe baza informațiilor cuprinse în „Contul de execuție a bugetului de venituri și cheltuieli al municipiului Câmpia Turzii” pentru intervalul 2016-2019²⁸

Indicator / An	2016 (31.12.2016)	2017 (31.12.2017)	2018 (31.12.2018)	2019 (31.12.2019)
Venituri bugetare totale (lei)	65.459.268	66.898.782	54.137.855	58.417.864
Cheltuieli bugetare totale (lei)	51.665.863	58.213.248	52.508.807	58.392.150
Excedent/deficit bugetar (lei)	13.793.405	8.685.534	1.629.048	25.714

²⁷ A se vedea și Capitolul IX „Patrimoniul municipiului Câmpia Turzii” din Statutul municipiului Câmpia Turzii aprobat prin Hotărârea Consiliului Local al municipiului Câmpia Turzii nr. 175/26.09.2019, p.24.

²⁸ A se vedea Hotărârile Consiliului Local al municipiului Câmpia Turzii: nr. 52/27.04.2017 *privind aprobarea contului de execuție al bugetului de venituri și cheltuieli al municipiului Câmpia Turzii la 31.12.2016*; nr. 110/24.05.2018 *privind aprobarea Contului de execuție al Bugetului de venituri și cheltuieli al municipiului Câmpia Turzii și a Situațiilor Financiare anuale la 31.12.2017*; nr. 81/30.05.2019 *privind aprobarea contului de execuție bugetară al municipiului Câmpia Turzii la 31.12.2018*; nr. 85/28.05.2020 *privind aprobarea contului de execuție al bugetului local, al bugetului activităților finanțate integral din venituri proprii, al bugetului instituțiilor finanțate integral din venituri proprii și a situațiilor financiare anuale pentru anul 2019*.



În întreaga perioadă reținută pentru analiză, Primăria municipiului Câmpia Turzii a colectat la buget venituri superioare comparativ cu cheltuielile înregistrate, încheind exercițiul financiar cu excedent, cel mai mare excedent înregistrându-se pentru anul 2016. În anul 2019 veniturile bugetare totale au fost cu doar 7,9% mai mari față de veniturile bugetare totale din anul 2018, dar mai scăzute cu 12,67% față de veniturile bugetare totale din anul 2017 și cu 10,75% față de veniturile bugetare totale din anul 2016.

În tabelele următoare se regăsește o prezentare a structurii veniturilor și cheltuielilor Primăriei municipiului Câmpia Turzii pentru perioada 2016-2019 cu scopul analizării surselor de finanțare a activității comunității locale.

Structura veniturilor, în intervalul 2016-2019 (mii lei)

Sursa: prelucrare realizată pe baza informațiilor cuprinse în „Contul de execuție a bugetului de venituri și cheltuieli al municipiului Câmpia Turzii” pentru intervalul 2016-2019²⁹

Nr. crt	Categoriile de venituri	2016	2017	2018	2019	Structura veniturilor în total venituri %			
						2016	2017	2018	2019
1	Venituri curente (fiscale + nefiscale)	43.046.760	50.209.292	34.502.293	35.725.447	97,98	99,78	98,14	96,33
1.1	Venituri fiscale	40.416.540	47.474.819	31.620.919	32.889.114	92,00	94,34	89,94	88,68
1.1.1	impozit pe venit, profit și câștiguri de capital de la persoane fizice	15.071.412	17.297.301	13.663.945	8.789.688	34,31	34,37	38,87	23,70
1.1.2	impozite și taxe de proprietate	5.089.243	5.581.320	6.351.540	6.673.839	11,58	11,09	18,07	18,00
1.1.3	impozite și taxe pe bunuri și servicii	19.678.161	24.002.210	11.595.475	16.623.175	44,79	47,70	32,98	44,82
1.1.4	alte impozite și taxe fiscale	577.724	593.988	622.850	602.442	1,32	1,18	1,77	1,62
1.2	Venituri nefiscale	2.630.220	2.734.473	2.881.374	2.836.303	5,99	5,43	8,20	7,65
1.2.1	venituri din proprietate	947.913	852.682	773.798	773.241	2,16	1,69	2,20	2,08
1.2.2	vânzări de bunuri și servicii	1.682.307	188.1791	2.107.576	2.063.062	3,83	3,74	5,99	5,56
2	Venituri din capital	56.831	32.027	21.205	13.083	0,13	0,06	0,06	0,04
3	Subvenții	385.578	81.192	540.997	781.931	0,88	0,16	1,54	2,11
3.1	Programul Național de Dezvoltare Durabilă (PNDL)	242.867	0	474.018	579.659	0,55	0,00	1,35	1,56
4	Total sume FEN:	444.214	0	92.886	566.305	1,01	0,00	0,26	1,53
4.1	Sume FEN postaderare în contul plăților efectuate/	444.214	0	0	0	1,01	0	0	0
4.2	Alte sume primite de la UE	0	0	92.886	0	0	0	0,26	0
4.3	Sume primite de la UE/alti donatori în contul plăților efectuate și prefinanțări aferente CFM 2014-2020	0	0	0	566.305	0	0	0	1,53
	TOTAL VENITURI	43.933.383	50.322.511	35.157.381	37.086.766	100,00	100,00	100,00	100,00

²⁹ Ibidem.



Din analiza datelor aferente structurii veniturilor pentru anii 2016-2019 se constată că *veniturile fiscale* reprezintă principala categorie de venituri pentru Primăria municipiului Câmpia Turzii, acestea deținând o pondere ridicată de peste 92% în perioada 2016-2017, dar înregistrând o scădere în perioada 2018- 2019 (nedepășind valoarea de 90%). În anul 2019 quantumul veniturilor fiscale a înregistrat o scădere cu 6% față de anul 2018 caracterizat de cea mai mare valoare a acestui quantum din intervalul 2016-2019 (94,34%). *Veniturile nefiscale* contribuie la quantumul total al veniturilor cu o pondere ce a cunoscut un minim în anul 2017 (5,43%) și un maxim în anul 2018 (8,20%).

Totodată, din categoria impozitelor și taxelor colectate la nivel local, veniturile provenite din *impozite pe bunuri și servicii* dețin un procent semnificativ în valoarea veniturilor totale, cu ponderi procentuale aproximativ constante în anii 2016 și 2017 (44,79%, respectiv, 47,70%), dar care, cunosc o scădere de 30,86% în anul 2018 față de anul 2017, cu o revenire în anul 2019 la valorile din perioada 2016-2017.

De asemenea, se constată pentru anul 2019 o creștere a gradului de finanțare a bugetului local din fonduri nerambursabile, ponderea acestora în veniturile totale fiind cu peste 50% mai mare în anul 2019 (1,53%) față de anul 2016 (1,01%), ceea ce relevă interesul crescut al Primăriei municipiului Câmpia Turzii de a identifica noi resurse strategice pentru finanțarea serviciilor furnizate și pentru realizarea obiectivelor de investiții.

Impozitul pe venit, profit și câștiguri de capital de la persoane fizice și impozitul și taxe de proprietate au contribuit la veniturile totale cu un procent relativ similar pentru anii 2016, 2017 și 2019 (45,89%, 45,46% și respectiv, 41,70%), dar cu un procent de 56,94% în anul 2018, practic cu peste 24% mai mare față de acești ani.

În ceea ce privește *dependența Bugetului local față de Bugetul de Stat*, în anul 2019 dependența de subvențiile de la Bugetul de stat a fost semnificativ mai mare față de perioada 2016-2018, prin creșterea subvențiilor de la Bugetul de Stat prin Programul Național de Dezvoltare Locală.

Prin H.C.L. al municipiului Câmpia Turzii nr. 22/12.02.2020³⁰ a fost aprobat Bugetul General de Venituri și Cheltuieli al municipiului Câmpia Turzii pentru anul 2020, veniturile Bugetului local al municipiului fiind stabilite în valoare de 74.669 mii lei și cheltuielile totale în valoare de 79.569 mii lei.

³⁰ HCLMT nr. 22/12.02.2020 privind aprobarea bugetului general consolidat al municipiului Câmpia Turzii pe anul 2020.



Structura cheltuielilor, în intervalul 2016-2019 (mii lei)

Sursa: prelucrare realizată pe baza informațiilor cuprinse în „Contul de execuție a bugetului de venituri și cheltuieli al municipiului Câmpia Turzii” pentru intervalul 2016-2019³¹

Nr. crt	Categoriile de cheltuieli	2016	2017	2018	2019	Structura veniturilor în total venituri %			
						2016	2017	2018	2019
1	Servicii publice generale	8.648.550	9.304.926	10.421.092	12.544.186	21,27	21,15	31,09	33,87
2	Apărare, ordine publică și siguranță națională	258.821	539.029	1.311.906	1.515.606	0,64	1,23	3,91	4,09
3	Cheltuieli Social - Culturale:	25.057.734	28.652.697	14.895.442	16.612.306	61,63	65,13	44,45	44,86
3.1	Învățământ	14.278.009	17.311.675	2.612.118	2.738.289	35,12	39,35	7,79	7,39
3.2	Sănătate	1.561.830	1.519.374	1.593.647	1.630.462	3,84	3,45	4,76	4,40
3.3	Cultura, recreere și religie:	3.961.610	3.550.773	4.002.347	4.163.045	9,74	8,07	11,94	11,24
3.3.1	Servicii culturale	131.581	99.996	99.002	1.733	0,32	0,23	0,30	0,00
3.3.2	Servicii recreative și sportive	1.201.458	1.417.191	1.430.144	936.686	2,96	3,22	4,27	2,53
3.4	Asigurări și asistență socială	5.256.285	6.270.875	6.687.330	8.080.510	12,93	14,25	19,95	21,82
4	Servicii de dezvoltare publică, locuințe, mediu și ape	3.788.846	3.303.589	3.737.147	4.238.593	9,32	7,51	11,15	11,45
4.1	Locuințe, servicii și dezvoltare publică	1.126.475	980.757	1.593.711	1.109.777	2,77	2,23	4,76	3,00
4.2	Protecția mediului	2.662.371	2.322.832	2.143.436	3.128.816	6,55	5,28	6,40	8,45
4.3	Salubritate și gestiunea deșeurilor	1.392.256	1.527.576	1.536.233	2.242.426	3,42	3,47	4,58	6,06
5	Acțiuni economice-transporturi	1.657.597	2190523	3134076	2.118.137	4,08	4,98	9,35	5,72
	TOTAL CHELTUIELI	40.655.882	43.996.064	33.513.894	37.032.080	96,94	99,99	99,96	99,99

Analiza structurii cheltuielilor pentru perioada 2016-2019, arată că destinațiile alocărilor bugetare se mențin în mare parte, principalele sectoare fiind: *învățământul* (2016-2017), *asigurările și asistență socială* (2018-2019), *serviciile publice generale și serviciile de dezvoltare publică, locuințe, mediu și ape*, precum și *transportul* (2018-2019). *Serviciile de asigurări și asistență socială* au cunoscut o creștere constantă a alocațiilor bugetare în perioada 2016-2019, în anul 2019 înregistrând o pondere cu aproape 69%, respectiv 53% mai mare în cuantumul total al cheltuielilor față de nivelul din anul 2016 și 2017. Se observă

³¹ A se vedea Hotărârile Consiliului Local al municipiului Câmpia Turzii: nr. 52/27.04.2017 privind aprobarea contului de execuție al bugetului de venituri și cheltuieli al municipiului Câmpia Turzii la 31.12.2016; nr. 110/24.05.2018 privind aprobarea Contului de execuție al Bugetului de venituri și cheltuieli al municipiului Câmpia Turzii și a Situațiilor Financiare anuale la 31.12.2017; nr. 81/30.05.2019 privind aprobarea contului de execuție bugetară al municipiului Câmpia Turzii la 31.12.2018; nr. 85/28.05.2020 privind aprobarea contului de execuție al bugetului local, al bugetului activităților finanțate integral din venituri proprii, al bugetului instituțiilor finanțate integral din venituri proprii și a situațiilor financiare anuale pentru anul 2019.



totodată o creștere constantă a alocațiilor bugetare în perioada 2016-2019 și pentru *serviciile de apărare, ordine publică și siguranța națională* în anul 2019 înregistrând o pondere cu aproape 540%, respectiv 232% mai mare în cuantumul total al cheltuielilor față de nivelul din anul 2016 și 2017. Se mențin la un nivel scăzut alocările bugetare pentru domeniul *sănătate*, cu o creștere ușoară în perioada 2018-2019 față de intervalul 2016-2017.

Cooperarea interinstituțională pe plan intern și extern a autorităților administrației publice locale ale municipiului Câmpia Turzii este una fructoasă, Primăria municipiului Câmpia Turzii jucând un rol important și constructiv în direcția dezvoltării acesteia și care se distinge prin eforturile depuse de Primărie în planul identificării și accesării resurselor strategice precum fondurile europene puse la dispoziție în cadrul fondurilor structurale și de investiții europene pentru asigurarea finanțării proiectelor a căror implementare conduce la creșterea calității vieții locuitorilor municipiului Câmpia Turzii. Astfel, sunt în curs de implementare următoarele proiecte:

- „Infrastructura de transport public și măsuri pentru mobilitate alternativă în municipiul Câmpia Turzii”, în valoare de 41.750.792,32 lei, respectiv 9.127.053,24 euro;
- „Proiectului de reabilitare și extindere a rețelei de apă și apă uzată din zona Turda - Câmpia Turzii” , dezvoltat în parteneriat cu Compania de Apă Arieș. 71 de străzi din municipiul nostru vor fi vizate de lucrări destinate schimbării rețelelor de apă și canalizare - investiție în valoare totală de aproximativ 40 de milioane de euro;
- „Îmbunătățirea eficienței energetice a unor clădiri din incinta Liceului Teoretic “Pavel Dan” din Municipiul Câmpia Turzii”, în valoare de 2.228.937,52 lei, respectiv 493.433,44 euro;
- ”Reabilitarea și modernizarea Colegiului Tehnic “Victor Ungureanu“ din Municipiul Câmpia Turzii, județul Cluj” în valoare de 12.450.395,91 lei, respectiv 2.680.963,8 euro;
- „Construire grădiniță în Municipiul Câmpia Turzii”, proiect în valoare de 5.694.305,13 lei, respectiv 1.226.084,695 euro;
- „Amenajare Zonă Cultural-Recreativă “Trei Lacuri” din municipiul Câmpia Turzii”, proiect în valoare de 31.118.716,3 lei, respectiv 6.681.420,57 euro;
- „Regenerare urbană prin reabilitarea Palatului Cultural „Ionel Floașiu”, a Teatrului de Vară și a Parcului Central „Ionel Floașiu ”din municipiul Câmpia Turzii” , proiect în valoare de 23.268.969,55 lei, respectiv 4.996.021,37 euro;



➤ „Construire Centru social de zi, skatepark și patinoar în Municipiul Câmpia Turzii”, proiect în valoare de 22.599.277,09 lei, respectiv 4.852.233,40 euro.

Astfel, în plan intern, UAT municipiul Câmpia Turzii este membru în Asociația Municipiilor din România și are calitatea de membru fondator în mai multe asociații de dezvoltare intercomunitară pentru promovarea unor proiecte comune în domeniile de interes *gestiunea serviciilor de alimentare cu apă și canalizare, a deșeurilor și pentru implementarea proiectului de dezvoltare durabilă „Turda Arieș 2010”* făcând parte astfel din Asociația de Dezvoltare Intracomunitară Apa Văii Arieșului, Asociația de Dezvoltare Intracomunitară Eco Metropolitan Cluj, Asociația de Dezvoltare Intracomunitară „Mocănița de Arieș” și Asociația „Comunitatea Urbană Arieș” cu statut de instituție publică de cooperare intercomunală. Totodată face parte și din Asociația „Șoimul Arieș” entitate constituită în temeiul dispozițiilor OG nr. 26/2000 *cu privire la asociații și fundații*, aprobată cu modificări și completări prin Legea nr. 246/2005, cu modificările și completările ulterioare.

Totodată, Primăria municipiului Câmpia Turzii se evidențiază prin efortul susținut de realizare a unui cadru de cooperare sau asociere cu o serie de reprezentanți ai societății civile și ai mediului de afaceri, asociații și cluburi sportive, instituții culturale și artistice, organizații de tineret, în vederea realizării și finanțării unor acțiuni sau proiecte care vizează dezvoltarea comunității pe care o reprezintă, un exemplu în acest sens fiind parteneriatele încheiate în contextul implementării programului anual pentru acordarea finanțărilor nerambursabile pentru activități nonprofit de interes general stabilit în temeiul dispozițiilor Legii nr. 350/2005 *privind regimul finanțărilor nerambursabile din fonduri publice alocate pentru activități nonprofit de interes general*, cu modificările și completările ulterioare.

În plan extern, UAT municipiul Câmpia Turzii are o bună colaborare cu alte unități administrativ-teritoriale din Republica Moldova, Ungaria, Franța, Polonia, Țările de Jos, Turcia și Spania, fiind înfrățit de exemplu, cu localitățile: Cimișlia, (Republica Moldova), Mohács și Kisbér (Ungaria), Siemianowice Śląskie (Polonia), La Salvetat-Saint-Gilles (Franța), Putten (Țările de Jos), Bayramiç (Turcia) și San Fernando de Henares (Spania). Cu scopul implementării acestor acorduri de înfrățire Primăria municipiului Câmpia Turzii derulează numeroase activități: cooperări în domeniile instituțional, economic, cultural, educațional și sportiv; schimburi de experiență și consultanță în administrație publică; parteneriate pentru modernizarea și dezvoltarea infrastructurii.



10.1 Analiza SWOT

Puncte tari ale municipiului Câmpia Turzii:

- Cadru strategic dezvoltat privind dezvoltarea durabilă la nivel de municipiu;
- Capacitate crescută de atragere și gestionare de finanțări externe pentru proiecte;
- Utilizarea fondurilor europene pentru eficientizarea activității - implementarea de soluții de tip e-guvernare;
- Site funcțional cu impact în diseminarea informațiilor;
- Dezvoltarea resurselor umane prin formare continuă;
- Autorități locale deschise ce conștientizează că resursa umană este cea mai importantă dintr-o organizație;
- Imagine bună și încredere în primar;
- Implementarea SNA 2016-2020.

Oportunități:

- Cadru strategic dezvoltat la nivel național privind consolidarea administrației publice;
- Legislație specifică actualizată (Codul administrativ);
- Acces crescut la baze de date deschise;
- Resurse externe / mecanisme financiare alocate în relație cu dezvoltarea capacității administrației publice - accesul la finanțări europene alocate în baza programelor operaționale naționale, regionale, județene sau sectoriale;

Puncte slabe:

- Comunicare deficitară inter și intra-instituțională;
- Insuficiența exercițiului și a deschiderii spre colaborare inter-instituțională;
- Inexistența la nivelul UAT-ului a unei zone de cooperare de tip Grupuri de Acțiune Locală (GAL) constituite în interiorul județului;
- Lipsă de baze de date pentru colectarea, raportarea, analizarea și publicarea de date relevante la nivelul UAT-ului;
- Birocratizarea circuitului documentelor;
- Inexistența unor contacte mai strânse între administrație și agenții privați;
- Lipsa contactelor externe și lipsa de integrare în circuitul administrativ național și internațional;
- Imposibilitatea transmiterii de solicitări, cereri on-line;
- Posibilități reduse de motivare financiară a personalului și de atragere a persoanelor cu calificare superioară în structurile funcționarilor publici.

Amenințări:

- Criza economică / sanitară globală;
- Grad scăzut de încredere a cetățenilor în autoritățile / instituțiile publice;
- Instabilitate și incoerență legislativă, supra-reglementare la nivel național;
- Educație, cultură civică slab dezvoltate, grad redus de participare civică;
- Sprijin redus din partea altor autorități publice;
- Blocarea accesului la funcțiile publice vacante;
- Migrarea personalului calificat către



UNIUNEA EUROPEANĂ



Programul Operațional Capacitate Administrativă
Competența face diferența!



Instrumente Structurale
2014-2020

- Dezvoltarea de noi tehnologii;
- Elaborarea Strategiei de dezvoltare a județului Cluj 2021 - 2027;
- Elaborarea planului regional de dezvoltare 2021 - 2027 a regiunii Nord Vest;
- Prezența unor ADI-uri active în județ (alimentare apă și gestiunea deșeurilor);
- Creșterea gradului de descentralizare și autonomie locală;
- Existența resurselor nerambursabile din fondurile structurale;
- Dezvoltarea unor relații de parteneriat în vederea dezvoltării instituționale;
- Elaborarea strategiei de resurse umane care să cuprindă și aspectele de planificare, recrutare, selecție, motivare, carieră în general;
- Crearea unui sistem electronic de management al documentelor pentru o mai bună organizare și comunicare internă, precedat de pregătirea în domeniul utilizării noilor tehnologii.

alte instituții publice.

10.2 Obiective pentru domeniul instituții locale

Obiectivul strategic este reprezentat de "Creșterea capacității administrative UAT Câmpia Turzii"(OSTR 4) iar obiectivele specifice sunt:

- OS 4.1: Dezvoltare infrastructură necesară funcționării instituțiilor publice
- OS 4.2: Îmbunătățirea calității și eficienței furnizării serviciilor publice
- OS 4.3: Dezvoltarea parteneriatelor cu alte entități publice și private
- OS 4.4: Implementare, monitorizare, revizuire și comunicare rezultate implementare strategie
- OS 4.5: Introducerea de noi instrumente și tehnologii pentru asigurarea accesibilității serviciilor publice

10.3 Fișe de proiect

Fișă de proiect 27

Domeniu Instituții locale	Programul / proiectul propus Titlul:
--------------------------------------	-------------------------------------------------



	Adaptarea structurii organizatorice
Cadrul general	Organigrama, ROF-ul, fișele de post sunt instrumente manageriale ce sprijină atingerea obiectivelor propuse
Grup țintă	Autoritatea executivă locală
Obiective	OS 4.1: Dezvoltare infrastructură necesară funcționării instituțiilor publice
Motivația proiectului	Nevoia de a crea o structură organizatorică flexibilă
Modul de implementare a proiectului	Adaptarea anuală a organigramei, regulamentului de organizare și funcționare și fișelor de post la nevoile instituției și schimbările legislative;
Sursa de finanțare/posibile surse de finanțare	Bugetul local
Instituția care raspunde de realizarea proiectului	Consiliul local
Termen de realizare	Luna martie a fiecărui an
Indicatori	Organigrama, ROF, fișe de post actualizate anual

Fișa de proiect 28

Domeniu Instituții locale	Programul / proiectul propus Titlul: Analiza nevoilor de formare profesională ale funcționarilor publici și participarea la diferite forme de pregătire
Cadrul general	Funcționarii publici au dreptul și obligația să-și îmbunătățească nivelul de pregătire profesională
Grup țintă	Funcționarii publici
Obiective	OS 4.2: Îmbunătățirea calității și eficienței furnizării serviciilor publice
Motivația proiectului	Nevoia de a crește nivelul de pregătire profesională
Modul de implementare a proiectului	- realizarea analizei nevoilor de formare profesională - participarea la cursuri de formare profesională generale și specifice
Sursa de finanțare/posibile surse de finanțare	Bugetul local
Instituția care raspunde de realizarea proiectului	Consiliul local Câmpia Turzii
Termen de realizare	Anual
Indicatori	Rapoarte individuale și raport general



	privind analiza nevoilor de formare profesională 50% din angajați/ an participă la diverse forme de pregătire profesională
--	-------------------------------------------------------------------------------------------------------------------------------

Fișă de proiect 29

Domeniu Instituții locale	Programul / proiectul propus Titlul: Realizarea planificării strategice la nivelul serviciilor publice
Cadrul general	Utilizarea unor instrumente precum Common Assesment Framework, și Balance Scorecard crează premisele unei activități performante
Grup țintă	Funcționarii publici
Obiective	OS 4.5: Introducerea de noi instrumente și tehnologii pentru asigurarea accesibilității serviciilor publice
Motivația proiectului	Adaptarea modului de lucru la noile reglementări în domeniu
Modul de implementare a proiectului	
Sursa de finanțare/posibile surse de finanțare	Bugetul local Fonduri nerambursabile
Instituția care raspunde de realizarea proiectului	Consiliul local Câmpia Turzii
Termen de realizare	2022
Indicatori	Common Assesment Framework, și Balance Scorecard implementate

Fișă de proiect 30

Domeniu Instituții locale	Programul / proiectul propus Titlul: Creșterea nivelului de pregătire prin schimb de experiență și vizite de studii
Cadrul general	Administrația locală a municipiului Câmpia Turzii trebuie să intre în circuitul național și internațional
Grup țintă	Funcționarii publici și aleșii locali
Obiective	OS 4.3: Dezvoltarea parteneriatelor cu alte entități publice și private
Motivația proiectului	Nevoia de a crește nivelul de pregătire profesională prin vizite de studii și schimb de experiență



Modul de implementare a proiectului	<ul style="list-style-type: none"> - înfrățirea cu o localitate similară - vizite de studii anual la instituții similare din țară, cu exemple de bune practici - participarea la cel puțin 1 eveniment pe an din domeniul de activitate - conferințe, seminarii; - aderarea la organizații profesionale ale funcționarilor publici, spații utile de informare, - asociația contabililor, informaticienilor etc. - realizarea de abonamente la 2 publicații de specialitate
Sursa de finanțare/posibile surse de finanțare	Bugetul local; Bugetul județului Fonduri nerambursabile
Instituția care raspunde de realizarea proiectului	Consiliul local Câmpia Turzii
Termen de realizare	2023-abonamente la publicații de specialitate 2023-înfrățirea cu altă localitate, vizite de studiu, aderarea la organizații profesionale
Indicatori	Un parteneriat cu o localitate similară 5 participări pe an la seminarii sau conferințe 2 abonamente la publicații de specialitate 4 asociații profesionale la care s-a aderat

Fișă de proiect 31

Domeniu Instituții locale	Programul / proiectul propus Titlul: Creșterea nivelului de consultare a cetățenilor, mediului de afaceri și societății civile din municipiu
Cadrul general	Prin consultare, cetățenii, mediul de afaceri și mediul ONG pot deveni parteneri ai autorităților locale și pot oferi soluții pentru problemele locale
Grup țintă	Funcționarii publici și aleșii locali, populația, mediul de afaceri și mediul ONG
Obiective	OS 4.3: Dezvoltarea parteneriatelor cu alte entități publice și private
Motivația proiectului	Nevoia de a consulta stakeholderii cu privire la modul de lucru, obiectivele, proiectele și realizările autorităților locale



<p>Modul de implementare a proiectului</p>	<ul style="list-style-type: none"> -organizarea de adunări publice pe cartiere, cel puțin una pe an în fiecare cartier -organizarea de întâlniri cel puțin odată pe an cu tinerii -realizarea o dată la doi ani a unui sondaj de consultare a populației cu privire la problemele majore din municipiu -organizarea cel puțin o dată pe an a unor sesiuni de brainstorming pe probleme de actualitate din municipiu -consultări online cu cetățenii -realizarea de consultări cu mediul de afaceri pentru identificarea nevoilor - implementarea prevederilor legii 350/2005 - crearea unui organ consultativ format din reprezentanți ai mediului ONG (Consiliul Civic Local) - realizarea unui pact local între administrația locală și ONG-urile active în domeniul asistenței sociale
<p>Sursa de finanțare/posibile surse de finanțare</p>	<p>Bugetul local Sponsorizări</p>
<p>Instituția care raspunde de realizarea proiectului</p>	<p>Consiliul local Câmpia Turzii</p>
<p>Termen de realizare</p>	<p>2022</p>
<p>Indicatori</p>	<p>4 adunări publice pe an 2 întâlniri pe an cu tinerii un sondaj de consultare la doi ani o sesiune de brainstorming pe an 2 sesiuni de consultare online pe an 3 întâlniri pe an cu mediul de afaceri Procedură de acordare de finanțări din bugetul local conform legii 350/2005 Operaționalizarea “Consiliului Civic Local”</p>

Fișa de proiect 32

<p>Domeniu Instituții locale</p>	<p>Programul / proiectul propus Titlul: Îmbunătățirea capacității administrative prin utilizarea de instrumente moderne de lucru</p>
<p>Cadrul general</p>	<p>Utilizarea unor instrumente și manuale de proceduri crează premisele unei activități</p>



	performante
Grup țintă	Funcționarii publici și aleșii locali
Obiective	OS 4.4: Implementare, monitorizare, revizuire și comunicare rezultate implementare strategie
Motivația proiectului	Nevoia de a utiliza instrumente specifice managementului public modern în activitatea curentă
Modul de implementare a proiectului	-formalizarea unui circuit al documentelor -realizarea procedurilor de lucru -elaborarea CAF
Sursa de finanțare/posibile surse de finanțare	Bugetul local
Instituția care răspunde de realizarea proiectului	Consiliul local Câmpia Turzii
Termen de realizare	2023
Indicatori	Implementarea SCIM

Fișă de proiect 33

Domeniu Instituții locale	Programul / proiectul propus Titlul: Dezvoltarea aplicațiilor informatice pentru interacțiunea cu cetățenii
Cadrul general	Dezvoltarea și implementarea unui sistem informatic integrat pentru promovarea interacțiunii dintre primărie și cetățeni prin valorificarea potențialului tehnologiei informației.
Grup țintă	Funcționarii publici și aleșii locali; Populația
Obiective	OS 4.3: Dezvoltarea parteneriatelor cu alte entități publice și private
Motivația proiectului	Nevoia organizării, eficientizării și monitorizării continue a activității primăriei, asigurarea transparenței, fluidizării comunicării între autoritate și cetățeni.
Modul de implementare a proiectului	Achiziție echipamente și soft specifice
Sursa de finanțare/posibile surse de finanțare	Bugetul local Fonduri nerambursabile
Instituția care răspunde de realizarea proiectului	Consiliul local
Termen de realizare	2025
Indicatori	Sistem informatic funcțional conținând



	cel puțin plată on-line de impozite și taxe, sistemul alertă a problemelor locale.
--	------------------------------------------------------------------------------------

Fișă de proiect 34

Domeniu Instituții locale	Programul / proiectul propus Titlul: Extindere și amenajare Clădire Primărie - str. Laminoriștilor, nr. 2
Cadrul general	Condițiile de muncă constituie un factor de creștere a performanței instituționale dar și o modalitate de îmbunătățire a capacității administrative.
Grup țintă	Funcționarii publici și aleșii locali; Populația
Obiective	OS 4.1: Dezvoltare infrastructură necesară funcționării instituțiilor publice
Motivația proiectului	Nevoia organizării, eficientizării și monitorizării continue a activității primăriei, asigurarea transparenței, fluidizării comunicării între autoritate și cetățeni.
Modul de implementare a proiectului	Extindere și modernizarea sediului primăriei din str. Laminoriștilor 2
Sursa de finanțare/posibile surse de finanțare	Bugetul local Fonduri nerambursabile
Instituția care răspunde de realizarea proiectului	Consiliul local
Termen de realizare	2024
Indicatori	Sediul primăriei modernizat



11.DEZVOLTARE SOCIALĂ - OCUPARE, LOCUIRE, SĂNĂTATE, SIGURANȚĂ, ASISTENȚĂ SOCIALĂ

11.1 Ocupare

Un rol important în valorificarea potențialului economic îl deține Primăria municipiului Câmpia Turzii care, prin *capacitatea profesională a resursei sale umane* (echipă de implementare și dezvoltare bine pregătită a proiectelor cu o atragere de fonduri UE prin Programul Operațional Regional în valoare de peste 30 mil €)³² și totodată prin prin soluții, acțiuni și măsuri sprijină în mod concret dezvoltarea socio-economică pe plan local și contribuie la îmbunătățirii calității vieții pentru toți locuitorii municipiului, între care exemplificăm de dată recentă: *depunerea/accesarea unor proiecte cu finanțare nerambursabilă de tip edilitar* (de exemplu, proiecte de investiții pentru construirea unei grădinițe, a unui centru social de zi, pentru amenajarea unui patinoar și a unui skate park, proiecte de regenerare urbană, proiecte de investiții în infrastructura de transport prin extinderea, dezvoltarea, reabilitarea și modernizarea acesteia, proiecte de investiții în infrastructura tehnico-edilitară în perspectiva creșterii atractivității zonei prin reabilitarea, dezvoltarea infrastructurii de utilități publice) și *pentru actualizarea documentelor de planificare strategică; promovarea orașului și creșterea vizibilității internaționale; sprijinirea de către administrația publică locală a mediului de afaceri și a potențialilor investitori și dezvoltatori prin participarea alături de Consiliul Județean Cluj și comuna Luna în proiectul „Parc Industrial Tetarom V”*.³³

Poziționarea fizico-geografică apropiată de localitățile importante din jur, 40 km de Cluj-Napoca (municipiu reședință al județului Cluj), 10 km de Turda, 65 km de Târgu-Mureș etc., caracteristica sa de oraș cu nod feroviar principal (magistrala 300) și rutier (acces direct

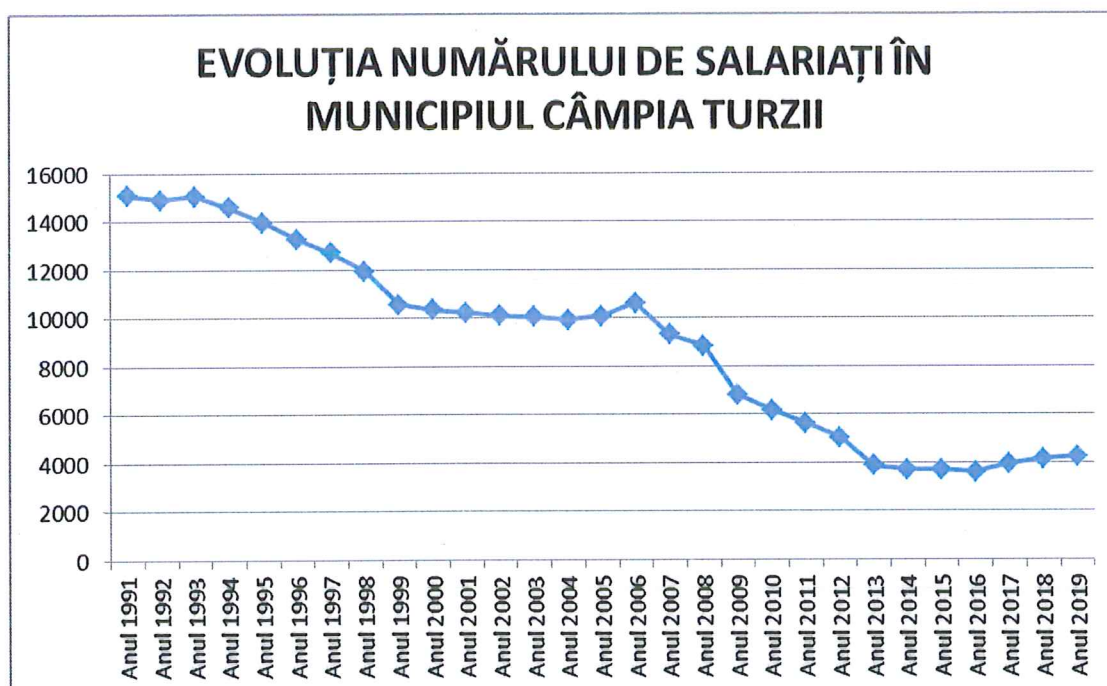
³² A se vedea în acest sens Anexa 2 - Fișe orașe aferentă *Strategiei Regionale de Mobilitate Urbană Durabilă și Orașe Inteligente a Regiunii pentru perioada 2021-2027*, p.176.

³³ Statutul municipiului Câmpia Turzii aprobat prin Hotărârea Consiliului Local al municipiului Câmpia Turzii nr. 175/26.09.2019, p.72.



la autostrada A3)³⁴, cu potențial ridicat pentru dezvoltarea activităților industriale, depozitare și logistică³⁵ și funcțiile complexe pe care le îndeplinește privind serviciile de bază, piața de muncă, funcțiile culturale și de agrement etc. conferă municipiului Câmpia Turzii statutul de centru de polarizare și vector de dezvoltare pentru zonele adiacente ³⁶.

Deși numărul total al salariaților a scăzut în ultimii 30 de ani, merită menționat faptul că există un trend ascendent în ultimii ani.



În ceea ce privește evoluția numărului șomerilor din municipiul Câmpia Turzii în perioada 2010 - octombrie 2020, aceasta este ilustrată de figura de mai jos, indicând pentru perioada reținută pentru analiză un trend descrescător, după ce la începutul perioadei trendul a fost unul ascendent.

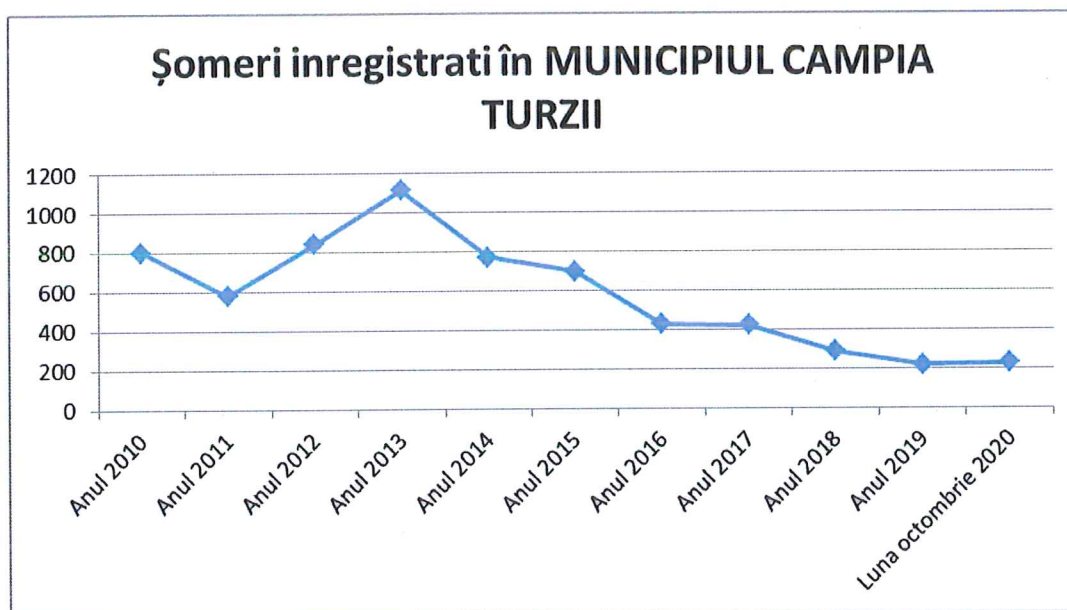
³⁴ Municipiul Câmpia Turzii este cuprins în lista orașelor cu noduri feroviare principale prezentată de Ministerul Dezvoltării Regionale și Administrației Publice în *Studiul 15. Rețeaua de localități după rang și importanță*, 2014, p.102.

³⁵ A se vedea în acest sens Anexa 2 - Fișe orașe aferentă *Strategiei Regionale de Mobilitate Urbană Durabilă și Orașe Inteligente a Regiunii pentru perioada 2021-2027*, p.176.

³⁶ Sistemul urban Turda - Câmpia Turzii prezintă un pronunțat caracter de policentricitate fiind un pol de echilibru pentru sud-estul județului Cluj. A se vedea mai mult, *Strategia de Dezvoltare a municipiului Câmpia Turzii pe perioada 2015-2020* aprobată prin Hotărârea Consiliului Local al municipiului Câmpia Turzii nr. 171/17.12.2015, p.148 și Ministerul Dezvoltării Regionale și Administrației Publice, *Studiul 15. Rețeaua de localități după rang și importanță*, 2014, p.48.



Nivelul șomajului poate înregistra în perioada următoare o **tendință de creștere din cauza crizei economice** ce se întrevade în contextul pandemiei de SARS-CoV-2 dat fiind faptul că municipiul Câmpia Turzii are o mare parte a salariaților ocupată în domenii afectate semnificativ de criză: **construcții, comerț și domeniul transporturilor rutiere de mărfuri**³⁷, în sectorul „Comerț cu amănuntul, cu excepția autovehiculelor și motocicletelor” ocupând însă poziția 1 în ceea ce privește clasamentul sectoarelor după numărul de angajați³⁸.



11.2 Siguranța publică

La nivelul municipiului Câmpia Turzii, siguranța și ordinea publică se realizează prin intermediul a trei instituții: Poliția națională, Poliția locală și Jandarmeria.

Poliția municipiului Câmpia Turzii desfășoară activități de menținere a ordinii și liniștii publice, a siguranței cetățeanului, de prevenire și combatere a fenomenului infracțional și de identificare și contracarare a acțiunilor elementelor care atentează la viața,

³⁷ Potrivit clasamentului TOP FIRME pentru anul 2020, între domeniile cu cei mai mulți angajați în Câmpia Turzii se regăsesc *lucrări de construcții a drumurilor și autostrăzilor* (785 angajați), *lucrări de construcții a clădirilor rezidențiale și nerezidențiale* (239 angajați), *transporturi rutiere de mărfuri* (182 angajați), *comerț cu amănuntul în magazine nespecializate, cu vânzare predominantă de produse alimentare, băuturi și tutun* (113 angajați), *restaurante* (103 angajați). Clasamentul este disponibil online la adresa <https://www.topfirme.com/judet/cluj/localitate/campia%20turzii/caen/numar-angajati/>.

³⁸ A se vedea în acest sens Anexa 2 - Fișe orașe aferentă *Strategiei Regionale de Mobilitate Urbană Durabilă și Orașe Inteligente a Regiunii pentru perioada 2021-2027*, p.173.



libertatea, sănătatea și integritatea persoanelor, a proprietății private și publice, precum și a altor interese legitime ale comunității pe raza municipiului Câmpia Turzii.

Serviciul Public Poliția Locală a fost înființat, organizat și funcționează conform prevederilor Legii nr. 155/ 2010 a poliției locale, H.G. nr.1332/ 2010 privind aprobarea Regulamentului - cadru de organizare și funcționare a poliției locale, H.C.L. nr. 36/ 2011 privind înființarea poliției locale. Este organizat ca un serviciu în cadrul aparatului de specialitate al primarului, fără personalitate juridică.

Activitatea desfășurată de Poliția Locală, conform atribuțiilor stabilite prin lege este asigurată la această dată de șeful de serviciu și 20 de polițiști locali, recrutați în urma organizării mai multor concursuri pentru ocuparea posturilor vacante, organizați pe compartimente, astfel:

- Compartiment Ordine și Liniște Publică și Circulația pe drumurile publice: 12 polițiști locali,
- Compartiment Control Comercial și Transport: 2 polițiști locali,
- Compartiment Protecția Mediului: 1 polițist local,
- Compartiment Evidența Persoanelor: 1 polițist local,
- Compartiment Dispecerat - 4 polițiști locali.

Jandarmeria își exercită atribuțiile privind ordinea publică și siguranța cetățenului prin intermediul Detașamentului 4 Jandarmi Turda.

11.3 Asistență socială

Direcția Socială este serviciul public din cadrul administrației publice locale care asigură oportunitățile necesare în vederea aplicării principiilor de egalitate socială. Întărirea coeziunii sociale, a solidarității comunitare și reducerea sărăciei, sunt realizabile prin menținerea, refacerea și dezvoltarea capacităților individuale necesare pentru rezolvarea unor probleme sau situații dificile pe care persoana nu le poate soluționa de una singură și prin asigurarea unui suport pentru persoanele care nu au posibilitatea să își dezvolte propriile capacități și competențe necesare pentru desfășurarea unor activități socialmente utile, care să favorizeze integrarea lor socială. Astfel, Serviciul Social vine în sprijinul comunității cu o multitudine de servicii din sfera asistenței sociale și a beneficiilor sociale oferind prin acestea suport și asistență pentru persoane/familii/ comunități aflate în dificultate:

A. Beneficii sociale:



1. Consiliere informațională , preluare dosare pentru:
 - Alocații de stat pentru copii;
 - Indemnizații pentru creșterea copilului;
 - Stimulentul de inserție pentru mamele care și-au reluat activitatea;
 - Alocații de stat pentru copiii cu nevoi speciale.
2. Consiliere informațională, preluare și gestionare dosare pentru:
 - Venitul minim garantat (ajutor social);
 - Alocația pentru susținerea familiei;
 - Tichete de grădiniță;
 - Ajutoarele pentru încălzirea locuinței pe perioada sezonului rece.
3. Acordarea mesei la cantina de ajutor social
4. Distribuire lapte praf pentru copiii între 0 - 12 luni
5. Distribuirea ajutoarelor alimentare prin programul POAD

B. Asistență Socială

1. Protecția copilului
 - Evaluarea familiei, elaborare plan de servicii/intervenție specializată pentru copiii aflați în situație de dificultate/risc;
 - Consiliere informațională/evaluare în vederea încadrării în grad de handicap/orientare școlară;
 - Consiliere/monitorizare copii cu părinți plecați;
 - Delegare autoritate părintească copii cu părinți plecați;
 - Sprijin accesare servicii specializate în funcție de problema identificată;
 - Asistarea copiilor care au comis infracțiuni în timpul audierii la sediul poliției;
 - Intervenție în echipă multidisciplinară în vederea prevenirii separării copilului de familie;
 - Implementarea planurilor elaborate/monitorizare în și post implementare;
 - Promovarea drepturilor copilului/advocacy pentru dezvoltarea unui mediu armonios cu toleranță redusă la abuz și neglijare;
 - Suport și intervenții pentru copiii victime ale violenței domestice.
2. Protecția persoanei adulte
 - a. evaluarea familiei, elaborare plan de intervenție pentru adulți aflați în dificultate/risc;



- b. consiliere privind obținerea unor facilități fiscale pentru persoanele adulte în situații de vulnerabilitate financiară - scutiri de taxe, impozite, ajutor public judiciar;
- c. evaluarea situației vârstnicului în vederea stabilirii unei măsuri de protecție - asistare centru de zi/îngrijiri la domiciliu/ încheiere contract de întreținere/instituționalizare;
- d. consiliere informațională privind încadrarea în grad de handicap/pensie socială/acces la resurse financiare/materiale;
- e. asistare în fața Notarului Public în momentul semnării contractului de întreținere;
- f. consiliere, sprijin și asistare în vederea obținerii tutelei/ punerii sub interdicție;
- g. evaluarea asistenților personali în vederea angajării/ monitorizarea activității asistenților personali ai persoanei cu handicap;
- h. gestionare dosare cu solicitările de locuințe sociale.

3. Consiliere

- consiliere copii și adulți aflați în dificultate și/sau în situații de criză;
- evaluare în vederea stabilirii exercitării autorității părintești;
- evaluare/intervenție în echipe multidisciplinare privind copii sau adulți în situații de criză și/sau dificultate;
- consiliere în situații de criză a familiei cu responsabilizare parentală;
- evaluarea situațiilor în ce privește educația copiilor la nivel de comunitate și derularea de programe/proiecte educative privind promovarea și apărarea drepturilor copilului în școli în scopul dezvoltării unui mediu școlar armonios cu toleranța scăzută la abuz și neglijare.

C. Compartiment medical

- medierea relației dintre medici și persoanele vulnerabile neasigurate;
- însoțire la medicul specialist acolo unde este cazul;
- educația pentru sănătate în comunitățile vulnerabile;
- suport și sprijin acordat tinerelor mame.

D. Expertul rom

- identificare nevoilor cu care se confruntă comunitățile vulnerabile și a soluțiilor privind rezolvarea problemelor;
- dezvoltarea unui spirit civic în rândul comunităților de romi în vederea responsabilizării sociale pentru prevenirea evacuării din locuințe;



- identificarea persoanelor care doresc să muncească și consilierea lor în vederea ocupării și menținerii unui loc de muncă;
- medierea relațiilor comunităților vulnerabile cu instituțiile publice;
- suport și sprijin în situații de criză ale comunităților.

E. Centrul de Zi „Albă ca Zăpada”

- Asigură servicii de îngrijire copii cu vârsta cuprinsă între 2 și 3 ani ai căror părinți sunt angajați în câmpul muncii și nu au alternative de îngrijire;
- Asigură servicii de educație timpurie antepreșcolară.

F. Cabinete medicale școlare

- Asigură servicii medicale primare și de prim ajutor pentru preșcolarii și elevii din comunitate;
- Consultații în vederea participării copiilor la activități extracurriculare (concursuri, competiții, olimpiade, excursii, tabere).

G. Centrul de Zi “CLEMENT” este un serviciu social, destinat persoanelor adulte.

Prin intermediul centrului se asigură recuperarea medicală neuro-motorie a următoarelor categorii de beneficiari:

- persoane adulte;
- persoane adulte cu dizabilități;
- persoane care au împlinit vârsta legală de pensionare;
- persoane pensionate pe caz de boală;
- persoane care beneficiază de pensie de urmaș.

H. Centrul de Zi Carine este un serviciu social de recuperare pentru copiii cu dizabilități, aflat în subordinea **Serviciului Public Local de Asistență Socială**, care asigură servicii de recuperare în vederea promovării și respectării drepturilor persoanei cu handicap. A fost înființat prin program Phare/2004, conform Hotărârii nr. 65 din 25.09.2006 privind aprobarea participării primăriei municipiului Câmpia Turzii, cu un proiect desfășurat în cadrul programului Phare 2004-2006.

Centrul de Zi „Carine” oferă, la standarde de calitate, servicii de recuperare-reabilitare pentru copiii cu dizabilități sau cu recomandări medicale pentru recuperare. În acest mod se previne marginalizarea și excluderea socială a beneficiarilor, prin facilitarea integrării și reabilitării acestora.

I. Centrul pentru Seniori RESPECT



• Serviciul social Centrul pentru Seniori RESPECT oferă sprijin și suport pentru persoanele vârstnice izolate la domiciliu, prevenind marginalizarea/excluderea lor socială. Nevoile persoanelor de vârstă a III-a sunt multiple, ele se raportează la starea materială și starea de sănătate a beneficiarului. Direcția de Asistență Socială prin serviciul social Centrul pentru Seniori RESPECT furnizează servicii sociale de interes local prin acordarea de servicii de îngrijire personală la domiciliul beneficiarilor.

11.4 Sănătate

Asistența medicală este destul de bine reprezentată la nivelul municipiului Câmpia Turzii. Astfel, există un spital, Spitalul Municipal “Dr. Cornel Igna” Câmpia Turzii, un dispensar medical, două centre medicale de specialitate, 4 cabinete medicale școlare, 11 cabinete medicale de familie, 12 cabinete stomatologice, 14 cabinete medicale de specialitate, 13 farmacii, 4 laboratoare medicale și două laboratoare de tehnică medicală. Infrastructura medicală este atât în proprietate publică cât și privată. Existența acestei infrastructuri medicale crează premisele unei dezvoltări locale armonioase.

Infrastructura medicală

Tip unitate medicală	Tip proprietate	Anul 2011	Anul 2012	Anul 2013	Anul 2014	Anul 2015	Anul 2016	Anul 2017	Anul 2018	Anul 2019
Spitale	Proprietate publică	1	1	1	1	1	1	1	1	1
Ambulatorii integrate spitalului	Proprietate publică	1	1	1	1	1	1	1	1	1
Dispensare medicale	Proprietate publică	1	1	1	1	1	1	1	1	1
Centre medicale de specialitate	Proprietate privată	2	2	2	5	5	2	2	2	2
Cabinete medicale de medicina generală	Proprietate privată	1	1	1	1	1	:	:	:	:
Cabinete medicale școlare	Proprietate publică	7	4	4	4	4	4	4	4	4
Cabinete medicale de familie	Proprietate publică	11	11	11	6	:	:	:	:	:
-	Proprietate privată	1	1	1	1	11	11	11	11	11
Cabinete stomatologice	Proprietate publică	3	3	3	3	:	:	:	:	:
-	Proprietate privată	13	11	11	11	14	15	12	12	12
Cabinete medicale de specialitate	Proprietate publică	9	9	9	9	:	:	:	:	:
-	Proprietate privată	3	3	3	3	12	14	14	14	14
Farmacii	Proprietate	1	1	1	1	1	1	1	1	1



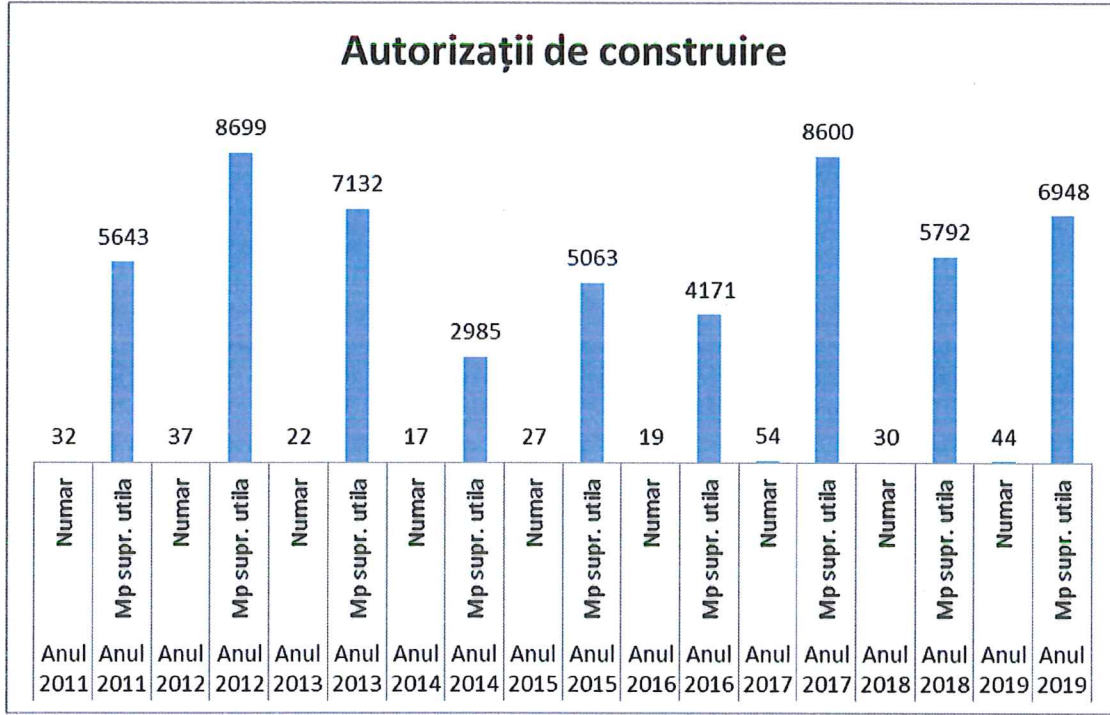
	publica									
-	Proprietate privata	9	9	9	9	9	11	12	12	12
Laboratoare medicale	Proprietate publica	3	4	4	2	2	3	4	4	4
-	Proprietate privata	2	2	2	2	2	:	:	:	:
Laboratoare de tehnica dentara	Proprietate privata	6	8	8	8	8	8	8	8	8

Personal medical

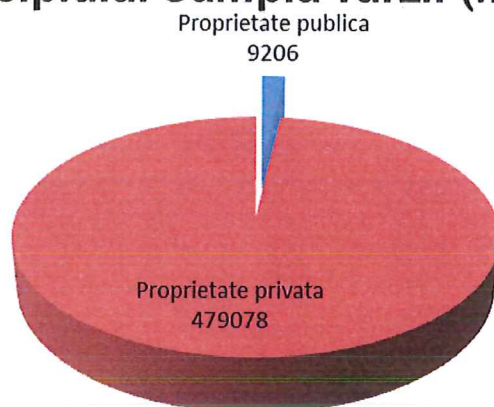
Categorie profesională	Modalități de prestare a activității	Anul 2011	Anul 2012	Anul 2013	Anul 2014	Anul 2015	Anul 2016	Anul 2017	Anul 2018	Anul 2019
Medici	Proprietate publica	37	38	37	23	19	22	20	23	23
-	Proprietate privata	5	5	5	5	15	15	15	15	15
din total medici: medici de familie	Proprietate publica	11	11	11	6	:	:	:	:	:
-	Proprietate privata	1	1	1	2	11	11	11	11	11
Stomatologi	Proprietate publica	3	3	3	3	:	:	:	:	:
-	Proprietate privata	13	11	11	11	11	15	12	12	12
Farmacisti	Proprietate publica	2	2	1	1	1	1	1	1	1
-	Proprietate privata	21	21	21	22	22	18	18	18	18
Personal sanitar mediu	Proprietate publica	107	105	105	102	50	95	97	96	117
-	Proprietate privata	16	16	16	16	16	27	32	32	32

11.5 Locuire

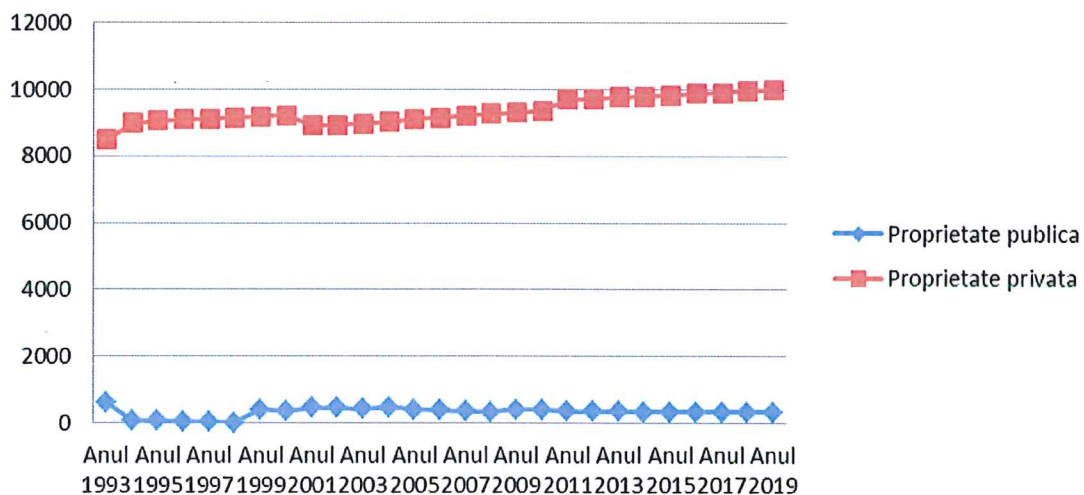
Municipiul Câmpia Turzii beneficiază de un plan urbanistic general. Cea mai mare parte a proprietăților din Câmpia Turzii se află în proprietate privată. La nivelul anului 2019, suprafața locuibilă era de 478079 mii de mp.



Suprafața locuibilă existentă la nivelul municipiului Campia Turzii (mii mp)



Distribuția locuințelor pe forme de proprietate





11.6 Analiza SWOT

Puncte tari ale municipiului Câmpia Turzii:	Puncte slabe:
<ul style="list-style-type: none"> ➤ Forța de muncă disponibilă în oraș și în zonă; ➤ Locuri de muncă disponibile în zonă; ➤ Existența unui potențial ridicat pentru investiții în locuințe; ➤ Autorități locale deschise; ➤ Rata somajului scăzută; ➤ Inițierea și derularea de programe pentru conversia / reconversia forței de muncă și integrarea / reintegrarea acesteia pe piața muncii; ➤ Existența activității de asistență socială; ➤ Conviețuirea mai multor naționalități, interferențe culturale, lingvistice și religioase cu o mare varietate de tradiții și obiceiuri; ➤ Existența toleranței etnice și de religie; ➤ Infrastructura aferentă învățământului primar și gimnazial, precum și cea a grădinițelor corespunzător dezvoltate; ➤ Nivel de educație mediu; ➤ Acces facil la centre universitare de prestigiu situate în localități aflate în apropierea orașului (Cluj Napoca); 	<ul style="list-style-type: none"> ➤ Forța de muncă slab calificată; ➤ Migrarea populației tinere către alte locații mai atractive din punct de vedere financiar; ➤ Investiții private limitate în domeniul asistenței medicale. Număr mic de cadre medicale; ➤ Spor natural negativ cauzat atât de scădere natalității cât și de creșterea mortalității; ➤ Nivel ridicat de sărăcie; ➤ Fond de locuințe scăzut; ➤ Insuficiența dotărilor tehnico-edilitare și educaționale la toate instituțiile de învățământ din municipiu; ➤ Pondere scăzută a populației care deține studii superioare, una din cauze putând fi nivelul scăzut de trai al populației pentru a-și putea permite costurile implicate de urmarea de cursuri la una din universitățile aflate în orașele situate în apropiere; ➤ Infrastructură de sănătate învechită și degradată, în ciuda investițiilor realizate până în prezent; ➤ Necesitatea reabilitării și modernizării spitalului municipal; ➤ Lipsa cadrelor medicale; ➤ Lipsa centrelor pentru persoane vârstnice; ➤ Dinamică negativă a populației în ultimii 23 de ani; ➤ Scăderea natalității; ➤ Reducerea ponderii populației tinere (15-29 de ani) în populația totală; ➤ Accentuarea fenomenului de îmbătrânire a populației; ➤ Rețea și infrastructură de sănătate subdimensionată în raport cu numărul de locuitori;
Oportunități:	Amenințări:
<ul style="list-style-type: none"> ➤ Creșterea rolului pe care municipiul îl are în dezvoltarea socială; 	<ul style="list-style-type: none"> ➤ Exodul forței de muncă ➤ Scăderea capacității economiei de a



UNIUNEA EUROPEANĂ



<ul style="list-style-type: none"> ➤ Existența resurselor nerambursabile din fondurile structurale; ➤ Integrarea în strategiile de dezvoltare ale județului; ➤ Dezvoltarea unor relații de parteneriat în vederea dezvoltării infrastructurii de asistență socială; ➤ Crearea a noi locuri de muncă prin încurajarea investițiilor private; ➤ Integrarea în Uniunea Europeană care a determinat creșterea gradului de descentralizare, inițierea autonomiei locale și creșterea rolului pe care municipiul îl are în dezvoltarea socială; ➤ Posibilitatea de creare a noi locuri de muncă prin facilitarea accesului la finanțare a microîntreprinderilor; ➤ Stimularea revenirii în țară a persoanelor plecate să muncească în străinătate; ➤ Atragerea de investiții private în domeniul sanitar. 	<ul style="list-style-type: none"> crea oportunități de muncă; ➤ Lipsa de structurare a învățământului secundar și universitar față de cerințele pieței muncii determină creșterea numărului de șomeri în rândul populației calificate; ➤ Sprijin redus din partea altor autorități publice; ➤ Resurse bugetare limitate pentru domeniul asistenței sociale; ➤ Îmbătrânire demografică avansată având în vedere procentul mic al populației tinere; ➤ Existența unor forme de migrație sezonieră a forței de muncă în afara țării; ➤ Intensificarea tendinței migratorii; ➤ Polarizarea forței de muncă în municipiul reședință de județ.
-----------------------------------------------------------------------------------------------------------------------------------------------------------------------------------------------------------------------------------------------------------------------------------------------------------------------------------------------------------------------------------------------------------------------------------------------------------------------------------------------------------------------------------------------------------------------------------------------------------------------------------------------------------------------------------------------------------------------------------------------------------------------------------------------------------------------------------------------------------------------------------	-------------------------------------------------------------------------------------------------------------------------------------------------------------------------------------------------------------------------------------------------------------------------------------------------------------------------------------------------------------------------------------------------------------------------------------------------------------------------------------------------------------------------------------------------------------------------------------------------------------------------------------------------------------------------------------------------------------------------

11.7 Obiective pentru domeniul dezvoltare socială

Obiectivul strategic în materie de dezvoltare socială este reprezentat de *“Dezvoltarea armonioasă a comunității și creșterea calității vieții și a stării de sănătate a populației”*(OSTR 5)

Subsumat acestui obiectiv strategic regăsim următoarele obiective specifice:

- OS 5.1: Îmbunătățirea stării de sănătate a populației prin servicii de sănătate accesibile și performante, capabile să facă față mai bine provocărilor actuale
- OS 5.2: Creșterea gradului de bunăstare generală, inclusiv pentru grupurile sociale vulnerabile, printr-o rețea de servicii sociale bazate pe comunitate și pe parteneriate cu furnizorii de servicii sociale privați, organizații neguvernamentale
- OS 5.3: Menținerea și integrarea tinerilor în viața socială și economică a comunității



11.8 Fișe de proiect

Fișă de proiect 35

Domeniu Dezvoltare socială	Programul / proiectul propus Titlul: Cabinet stomatologic
Cadrul general	Furnizarea de servicii stomatologice preșcolariilor și altor categorii identificate ca fiind în situație de risc contribuie la starea de sănătate a populației.
Grup țintă	Preșcolari și alte categorii identificate în situație de risc
Obiective	OS 5.1: Îmbunătățirea stării de sănătate a populației prin servicii de sănătate accesibile și performante, capabile să facă față mai bine provocărilor actuale
Motivația proiectului	Lipsa unui cabinet medical școlar la nivelul comunității. Implementarea unui astfel de proiect răspunde unei nevoi reale din sistemul de educație, dar și din cel de sănătate. Sănătatea copiilor și a viitorilor adulți reprezintă unul din domeniile de acțiune ale UE și OMS. Respectarea legislației naționale: Metodologia privind examinarea stării de sănătate a preșcolariilor și elevilor din unitățile de învățământ de stat, privind acordarea asistenței medicale gratuite și pentru promovarea unui stil de viață sănătos.
Modul de implementare a proiectului	Prin Direcția de Medicină Școlară care este o componentă a Administrației Spitalelor și Serviciilor Medicale (ASSM). Responsabil coordonator de proiect/ Spital Municipal- după caz. Prin realizarea unui plan de acțiune (advocacy) cu implicarea societății civile, ONG-uri, asociații, fundații, voluntariat. Realizarea unui plan de implementare la nivelul comunității prin implicarea asistenților medicali și medicilor școlari.
Sursa de finanțare/posibile surse de finanțare	Bugetul local Buget național Fonduri nerambursabile
Instituția care răspunde de realizarea	Consiliul local



proiectului	Spitalul Municipal Câmpia Turzii
Termen de realizare	2022
Indicatori	Gradul de accesare a serviciilor medicale de către elevi (preșcolari) - 5-pacienți pe zi

Fișă de proiect 36

Domeniu Dezvoltare socială	Programul / proiectul propus Titlul: Cabinet de consilieră psihologică
Cadrul general	Furnizarea de servicii de consiliere psihologică preșcolariilor și familiilor acestora contribuie la îmbunătățirea stării de sănătate a populației.
Grup țintă	Preșcolarii/ toți elevii din comunitatea Municipiului Câmpia Turzii-dar și părinții elevilor
Obiective	OS 5.1: Îmbunătățirea stării de sănătate a populației prin servicii de sănătate accesibile și performante, capabile să facă față mai bine provocărilor actuale
Motivația proiectului	Asigurarea accesului la servicii de sanatate. Recunoașterea relației între sănătate și învățare, dintre asistența medicală școlară și bunăstarea elevilor și succesul lor educațional. Pentru că elevii de astăzi se pot confrunta cu crize familiale, sărăcie și violență, ori condiții de viață precare, asistăm la o creștere a problemelor de sănătate fizică și mintală.
Modul de implementare a proiectului	Consilierii școlari, profesorii diriginți, asistenții/ medicii școlari- familii, reprezentanți ai instituțiilor din comunitate, alți membri ai personalului din domeniul sănătății școlare, pediatrii sau medicii de familie vor forma echipe de lucru: zona de prevenție, bază de date/ informații, dezvoltare curriculum pentru educația pentru sănătate, etc.
Sursa de finanțare/posibile surse de finanțare	Bugetul local Buget național Fonduri nerambursabile
Instituția care raspunde de realizarea proiectului	Consiliul local Inspectoratul școlar Unitățile de învățământ



UNIUNEA EUROPEANĂ

Programul Operational Capacitate Administrativă
Competența face diferența!Instrumente Structurale
2014-2020

Termen de realizare	2022
Indicatori	<p>Modificări comportamentale și fiziologice semnificative la elevi - rezultate obținute din aplicare de quiz-uri</p> <p>Rezultate școlare îmbunătățite- date statistice oferite de instituțiile de învățământ;</p> <p>Număr de intervenții de consiliere psihologică realizate pentru reducerea numărului de adicții, adaptare școlară, socială, etc.</p>

Fișă de proiect 37

Domeniu Dezvoltare socială	Programul / proiectul propus Titlul: Amenajare clădire și locație nouă pentru soluționarea problemei sociale din colonia Goldiș
Cadrul general	Problemele identificate în comunitate de colonia Goldiș pot fi ameliorate prin crearea unei infrastructuri dedicate.
Grup țintă	Persoanele din colonia Goldiș Comunitatea locală
Obiective	OS 5.2: Creșterea gradului de bunăstare generală, inclusiv pentru grupurile sociale vulnerabile, printr-o rețea de servicii sociale bazate pe comunitate și pe parteneriate cu furnizorii de servicii sociale privați, organizații neguvernamentale
Motivația proiectului	Necesitatea rezolvării problemei sociale din colonia Goldiș
Modul de implementare a proiectului	Amenajarea unei noi clădiri și a spațiului adiacent adecvat, drept soluție locativă pentru persoanele care locuiesc în prezent în colonia Goldiș
Sursa de finanțare/posibile surse de finanțare	Bugetul local Buget național Fonduri nerambursabile
Instituția care răspunde de realizarea proiectului	Consiliul local
Termen de realizare	2023
Indicatori	1 Spațiu locativ amenajat Nr. persoane a căror stare locativă a fost îmbunătățită



Fișă de proiect 38

Domeniu Dezvoltare socială	Programul / proiectul propus Titlul: Construirea unui centru de excelență pentru tineri cu rezultate deosebite inclusiv în sport
Cadrul general	Investiția în capitalul uman este o necesitate, mai ales în rândul populației tinere
Grup țintă	Tineri cu rezultate deosebite
Obiective	OS 5.3: Menținerea și integrarea tinerilor în viața socială și economică a comunității
Motivația proiectului	Promovarea tinerilor cu rezultate deosebite
Modul de implementare a proiectului	- analiza posibilităților de susținere a acestora - demersuri pentru acceptarea și înființarea/construirea unui astfel de centru
Sursa de finanțare/posibile surse de finanțare	Bugetul local; Bugetul județului; Sponsorizări; Fonduri nerambursabile
Instituția care raspunde de realizarea proiectului	Consiliul Local Instituția de învățământ Inspectoratul Școlar Familii ONG-uri
Termen de realizare	2027
Indicatori	Centru de excelență funcțional

Fișă de proiect 39

Domeniu Dezvoltare socială	Programul / proiectul propus Titlul: Club carting
Cadrul general	Investiția în capitalul uman este o necesitate, mai ales în rândul populației tinere
Grup țintă	Tinerii de municipiul Câmpia Turzii Comunitatea locală
Obiective	OS 5.2: Creșterea gradului de bunăstare generală, inclusiv pentru grupurile sociale vulnerabile, printr-o rețea de servicii



	sociale bazate pe comunitate și pe parteneriate cu furnizorii de servicii sociale privați, organizații neguvernamentale
Motivația proiectului	Existența anterioară a unui club de carting și experiența pozitivă a efectelor acestuia în viața tinerilor din comunitate. Necesitatea creșterii gradului de implicare a tinerilor prin activități de învățare dar și recreative, cu caracter economic.
Modul de implementare a proiectului	Inițiere club carting cu pista de competiții și atelier de reparații, inclusiv cursuri în acest sens
Sursa de finanțare/posibile surse de finanțare	Bugetul local; Bugetul județului; Sponsorizări
Instituția care răspunde de realizarea proiectului	Consiliul Local Câmpia Turzii
Termen de realizare	2023
Indicatori	Club carting funcțional Nr. tineri participanți la activitățile clubului

Fișă de proiect 40

Domeniu Dezvoltare socială	Programul / proiectul propus Titlul: Centru pentru tineret
Grup țintă - pe cine vizează proiectul	Proiectul se adresează tinerilor cu vârsta cuprinsă între 14 și 19 ani
Obiective	OS 5.3: Menținerea și integrarea tinerilor în viața socială și economică a comunității
Motivația proiectului	Tinerii, la această vârstă, sunt confrunțați cu alegeri importante pentru traseul lor profesional și personal, cu consecințe pe termen lung, vizând viitorul lor ca persoană și cetățean. Școala, în condițiile actuale nu poate răspunde tuturor nevoilor de formare ale tinerilor, ea bazându-se, în principal, pe acumularea de informații. Familia nu mai poate, în general, să completeze această nevoie de formare, datorită mai multor factori, timp, nivel educațional, acces la tehnologiile moderne, experiență socială limitată. Astfel, tinerii sunt puși în fața unui proiect de



	viață, în care au nevoie de îndrumare, sprijin, consiliere de specialitate în multe domenii, pentru a dobândi capacitatea unor alegeri mai bine fundamentate care să le asigure reușita în viață.
Modul de implementare a proiectului	Având ca scop educația nonformală a tinerilor activitățile desfășurate în cadrul centrului de tineret pot fi de : <ul style="list-style-type: none"> - informare în diverse domenii: educație, piața muncii, sănătate, ecologie și mediu, cultură și timp liber; - consiliere în probleme legate de tehnici de învățare eficientă; - orientare școlară și profesională; - consiliere dezvoltare personală; - consultanță în domeniul juridic, managementul proiectelor, antreprenoriat; - voluntariat
Sursa de finanțare/posibile surse de finanțare	Fonduri nerambursabile Buget local, Programe naționale Atragere de fonduri din mediul local de afaceri
Instituția care răspunde de realizarea proiectului	Consiliul local Câmpia Turzii
Termen de realizare	2024
Indicatori	100 de tineri din comunitate educați în acest centru

Fișă de proiect 41

Domeniu Dezvoltare socială	Programul / proiectul propus Titlul: Centru de urgență pentru persoane vulnerabile
Grup țintă - pe cine vizează proiectul	Proiectul se adresează persoanelor care provin din familii defavorizate, persoanelor provenite din familii abuzate sau marcate de violența domestică, persoanelor fără adăpost, persoanelor care au ispășit pedepse privative de libertate, tinerilor de peste 18 ani care părăsesc sistemul de protecție a copilului, copii, femei și bărbați, care locuiesc pe raza municipiului.
Obiective	OS 5.3: Menținerea și integrarea tinerilor în viața socială și economică a comunității



Motivația proiectului	La nivel local există nevoia de servicii care să răspundă nevoilor persoanelor din grupuri vulnerabile aflate în situație de criză.
Modul de implementare a proiectului	Construirea/ identificarea și dotarea unui spațiu care să permită asigurarea nevoilor de urgență pentru persoanele din grupul țintă: oferirea de adăpost temporar, nutriție, servicii medicale, dar și activități de suport și de consiliere (psihologică-individuală, familială, juridică) în vederea dobândirii autonomiei sociale
Sursa de finanțare/posibile surse de finanțare	Fonduri europene nerambursabile, buget local, fonduri guvernamentale, atragere de fonduri din mediul local de afaceri
Instituția care răspunde de realizarea proiectului	Consiliul local Câmpia Turzii
Termen de realizare	2023
Indicatori	40 persoane din grupuri vulnerabile protejate/an

Fișă de proiect 42

Domeniu Dezvoltare socială	Programul / proiectul propus Titlul: Centru de zi pentru copii din familii vulnerabile
Grup țintă - pe cine vizează proiectul	Proiectul se adresează copiilor din familii vulnerabile din comunitate, oferind în principal servicii educaționale și sociale pentru aceștia, dar și servicii de suport pentru familiile lor
Obiective	OS 5.2: Creșterea gradului de bunăstare generală, inclusiv pentru grupurile sociale vulnerabile, printr-o rețea de servicii sociale bazate pe comunitate și pe parteneriate cu furnizorii de servicii sociale privați, organizații neguvernamentale
Motivația proiectului	Copiii din familiile vulnerabile sunt mai expuși riscului de abandon școlar, conform studiilor, iar lipsa educației corespunzătoare este legată în mod direct de accesul limitat pe piața forței de muncă al acestor tineri, de apariția de comportamente deviate, de apariția de sarcini nedorite la minore.



	De asemenea, părinții acestor copii au dificultăți în îndeplinirea corespunzătoare a sarcinilor de îngrijire, supraveghere și educare a minorilor, nereușind întotdeauna să își susțină copiii pentru a se dezvolta armonios.
Modul de implementare a proiectului	Existența unui centru de zi permite oferirea de servicii de sprijin pentru activitatea școlară, activități remediale, activități de educație non-formală și de socializare, precum și petrecerea timpului într-un mediu securizant și pozitiv pentru copiii din familii vulnerabile. În paralel, părinții sunt împuterniciți în asumarea și îndeplinirea rolului parental, prin activități de educație parentală și de suport.
Sursa de finanțare/posibile surse de finanțare	Fonduri structurale, buget local, fonduri guvernamentale, organizații neguvernamentale
Instituția care răspunde de realizarea proiectului	Consiliul local Câmpia Turzii
Termen de realizare	2024
Indicatori	50 de copii din familii vulnerabile și 30 de părinți

Fișă de proiect 43

Domeniu Dezvoltare socială	Programul / proiectul propus Titlul: Încurajarea investițiilor private în ansambluri rezidențiale cu asigurarea adecvată a funcțiilor urbane
Cadrul general	Este oportună sporirea suprafeței de locuit în oraș și finalizarea construirii în noile cartiere
Grup țintă	Investitori privați, populația
Obiective	OS 5.2: Creșterea gradului de bunăstare generală, inclusiv pentru grupurile sociale vulnerabile, printr-o rețea de servicii sociale bazate pe comunitate și pe parteneriate cu furnizorii de servicii sociale privați, organizații neguvernamentale
Motivația proiectului	Nevoia de a construi locuințe, de a finaliza construcțiile în noile cartiere și de a asigura funcțiuni urbane adecvate.
Modul de implementare a proiectului	Promovarea atractivității pentru locuire a orașului. Conversie cămin „Colegiul Tehnic V. Ungureanu” pentru transformare în locuințe sociale pentru tineri căsătoriți, cadre medicale ale



	spitalului municipal, cadre didactice.
Sursa de finanțare/posibile surse de finanțare	Resurse ale agenților economici, resurse private
Instituția care răspunde de realizarea proiectului	Consiliul local
Termen de realizare	2026
Indicatori	100 de noi locuințe

Fișă de proiect 44

Domeniu Dezvoltare socială	Programul / proiectul propus Titlul: Operaționalizarea asociațiilor de proprietari și încurajarea înființării de asociații civice
Cadrul general	Asociațiile de proprietari nu funcționează adecvat iar asociațiile civice sunt în faza incipientă de organizare.
Grup țintă	Populația orașului
Obiective	OS 5.2: Creșterea gradului de bunăstare generală, inclusiv pentru grupurile sociale vulnerabile, printr-o rețea de servicii sociale bazate pe comunitate și pe parteneriate cu furnizorii de servicii sociale privați, organizații neguvernamentale
Motivația proiectului	Asociațiile de proprietari și cele civice trebuie să funcționeze și să se implice direct în viața orașului și a comunității.
Modul de implementare a proiectului	Asigurare de consultanță și sprijin pentru operaționalizare Realizarea unui pact
Sursa de finanțare/posibile surse de finanțare	Buget local Resurse private
Instituția care răspunde de realizarea proiectului	Consiliul local, Asociațiile de proprietari
Termen de realizare	2023
Indicatori	Toate asociațiile de proprietari sunt funcționale 3 asociații civice operaționale Formalizarea de întâlniri lunare autorități - asociații

Fișă de proiect 45

Domeniu Dezvoltare socială	Programul / proiectul propus Titlul: Inițierea unui Centru Primiri Urgențe (CPU) și dotarea acestuia
-------------------------------	---------------------------------------------------------------------------------------------------------



Cadrul general	Asigurarea unor servicii medicale de urgență de înaltă calitate constituie o condiție obligatorie pentru o dezvoltare social adecvată a comunității
Grup țintă - pe cine vizează proiectul	Populația orașului
Obiective	OS 5.1: Îmbunătățirea stării de sănătate a populației prin servicii de sănătate accesibile și performante, capabile să facă față mai bine provocărilor actuale
Motivația proiectului	Necesitatea de a oferi de servicii medicale de calitate
Modul de implementare a proiectului	Inițierea unui Centru Primiri Urgențe (CPU) și dotarea acestuia
Sursa de finanțare/posibile surse de finanțare	Bugetul județului Bugetul local Programe naționale Fonduri private și sponsorizări
Instituția care răspunde de realizarea proiectului	Consiliul local
Termen de realizare	2025
Indicatori	Centru Primiri Urgențe funcțional Spațiu pentru Serviciul de Situații de Urgență funcțional

Fișă de proiect 46

Domeniu Dezvoltare socială	Programul / proiectul propus Titlul: Amenajare cantină în imobilul din str. Laminoriștilor, nr. 115
Cadrul general	Furnizarea de servicii educaționale de calitate presupune oferirea unei palate largi de servicii conexe.
Grup țintă	Elevii colegiului ethnic Persoanele din grupurile vulnerabile
Obiective	OS 5.2: Creșterea gradului de bunăstare generală, inclusiv pentru grupurile sociale vulnerabile, printr-o rețea de servicii sociale bazate pe comunitate și pe parteneriate cu furnizorii de servicii sociale privați, organizații neguvernamentale
Motivația proiectului	Sprrijinirea tinerilor din grupurile vulnerabile pentru a preveni abandonul școlar
Modul de implementare a proiectului	Realizare cantina socială
Sursa de finanțare/posibile surse	Bugetul județului



de finanțare	Bugetul local Programe naționale Fonduri private și sponsorizări
Instituția care răspunde de realizarea proiectului	Consiliul Local; Instituția de învățământ; Inspectoratul Școlar; ONG-uri
Termen de realizare	2023
Indicatori	Amenajare cantina socială în imobilul din strada Laminoriștilor 115

Fișă de proiect 47

Domeniu Dezvoltare socială	Programul / proiectul propus Titlul: Reabilitarea, extinderea și dotarea spitalului municipal "Dr. Cornel Igna"
Cadrul general	Asistența medicală nu poate să fie oferită la standardele adecvate din multiple cauze: <ul style="list-style-type: none"> ➤ extindere ambulatoriu ➤ reabilitare spital ➤ realizare Centru integrat medical-social
Grup țintă	Cetățenii municipiului Câmpia Turzii și a comunităților învecinate
Obiective	OS 5.1: Îmbunătățirea stării de sănătate a populației prin servicii de sănătate accesibile și performante, capabile să facă față mai bine provocărilor actuale
Motivația proiectului	Asigurarea unui nivel adecvat al serviciilor medicale oferite
Modul de implementare a proiectului	<ul style="list-style-type: none"> ➤ extindere ambulatoriu ➤ reabilitare spital ➤ realizare Centru integrat medical-social
Sursa de finanțare/posibile surse de finanțare	Bugetul județului Bugetul local Programe naționale Fonduri private și sponsorizări
Instituția care răspunde de realizarea proiectului	Consiliul Local Câmpia Turzii
Termen de realizare	2025
Indicatori	Extindere ambulatoriu Reabilitare spital Realizare Centru integrat medical-social



Fișă de proiect 48

Domeniu Dezvoltare socială	Programul / proiectul propus Titlul: Amenajare spațiu pentru Serviciul de Situații de Urgență și achiziționare autospecială pentru stins incendii
Cadrul general	Serviciile publice pentru situații de urgență nu pot fi furnizate la un nivel adecvat în context lipsei dotărilor necesare. De asemenea, dezvoltarea activităților economice a determinat o cerere mai mare de servicii de protecție împotriva incendiilor.
Grup țintă	Cetățenii municipiului Câmpia Turzii și a comunităților învecinate Agenții economici de pe raza municipiului Câmpia Turzii și a comunităților învecinate
Obiective	OS 5.1: Îmbunătățirea stării de sănătate a populației prin servicii de sănătate accesibile și performante, capabile să facă față mai bine provocărilor actuale
Motivația proiectului	Asigurarea unui nivel adecvat al serviciilor de protecție civilă oferite
Modul de implementare a proiectului	<ul style="list-style-type: none"> ➤ amenajare spațiu pentru Serviciul de Situații de Urgență ➤ achiziționare autospecială pentru stins incendii
Sursa de finanțare/posibile surse de finanțare	Bugetul județului Bugetul local Programe naționale Fonduri private și sponsorizări Fonduri nerambursabile
Instituția care răspunde de realizarea proiectului	Consiliul Local Câmpia Turzii Inspectoratul pentru Situații de Urgență
Termen de realizare	2025
Indicatori	Amenajare spațiu pentru Serviciul de Situații de Urgență Achiziționare autospecială pentru stins incendii



12. EDUCAȚIE ȘI FORMARE

La nivelul Municipiului Câmpia Turzii, populația școlară înregistrează un trend descendent. Astfel în ultimii 9 ani scăderea populației școlare a variat între 20% și 40% în funcție de nivelul de educație avut în vedere. Ținând cont de tendințele demografice actuale, această tendință se va menține. Simultan cu scăderea populației școlare ale loc și o reducere a numărului cadrelor didactice.

În acest context cu atât mai mult este de apreciat nivelul ridicat al investițiilor în infrastructura educațională (nr. de calculatoare ș.a.m.d.)

Populația școlară pe niveluri de educație

Populația școlară	Anul 2010	Anul 2011	Anul 2012	Anul 2013	Anul 2014	Anul 2015	Anul 2016	Anul 2017	Anul 2018	Anul 2019
Copii înscriși în creșe	0	0	0	0	0	0	18	18	18	18
Copii înscriși în grădinite	827	816	378	640	593	557	527	520	545	538
Elevi înscriși în învățământul preuniversitar	3218	3179	3233	3215	3079	2966	2978	2941	2827	2812
Elevi înscriși în învățământul primar și gimnazial (inclusiv învățământul special)	1804	1700	1842	1812	1713	1686	1738	1765	1746	1738
Elevi înscriși în învățământul primar (inclusiv învățământul special)	810	779	978	988	986	975	979	985	960	964
Elevi înscriși în învățământul gimnazial (inclusiv învățământul special)	994	921	864	824	727	711	759	780	786	774
Elevi înscriși în învățământul	0	0	0	1812	1713	1686	1738	1765	1746	1738



UNIUNEA EUROPEANĂ

Programul Operational Capacitate Administrativă
Competența face diferența!Instrumente Structurale
2014-2020

primar si gimnazial										
Elevi inscrisi in invatamantul primar	0	0	0	988	986	975	979	985	960	964
Elevi inscrisi in invatamantul gimnazial	0	0	0	824	727	711	759	780	786	774
Elevi inscrisi in invatamantul liceal	1259	1426	1361	1322	1281	1123	1062	951	873	843
Elevi inscrisi in invatamantul profesional	119	18	0	51	59	128	159	192	189	201
Elevi inscrisi in invatamantul postliceal (inclusiv invatamantul special)	0	35	30	30	26	29	19	33	19	30

Personalul didactic pe niveluri de educatie

	Anul 2012	Anul 2013	Anul 2014	Anul 2015	Anul 2016	Anul 2017	Anul 2018	Anul 2019
Invatamant anteprescolar	:	:	:	:	4	2	1	2
Invatamant prescolar	24	37	34	33	32	31	30	30
Invatamant primar si gimnazial (inclusiv invatamantul special)	113	103	94	93	105	93	91	85
Invatamant primar (inclusiv invatamantul special)	47	44	45	40	45	40	37	38
Invatamant gimnazial (inclusiv invatamantul special)	66	59	49	53	60	53	54	47
Invatamant primar si gimnazial	:	103	94	93	105	93	91	85
Invatamant primar	:	44	45	40	45	40	37	38
Invatamant gimnazial	:	59	49	53	60	53	54	47
Invatamant liceal	80	83	87	87	80	89	90	90
Invatamant tehnic de maistri	:	:	:	:	:	:	:	:



Absolvenți pe niveluri de educație la nivelul Municipiului Câmpia Turzii

	Anul 2010	Anul 2011	Anul 2012	Anul 2013	Anul 2014	Anul 2015	Anul 2016	Anul 2017	Anul 2018
Primar si gimnazial (inclusiv invatamantul special)	263	219	164	215	207	156	151	144	182
Gimnazial	0	0	164	215	207	156	151	144	182
Liceal	256	295	328	286	326	262	253	271	237
Profesional	65	0	0	23	0	0	30	56	45
Postliceal (inclusiv invatamantul special)	0	0	23	0	19	0	14	0	13
Tehnic de maistri	34	0	0	0	0	0	0	0	0

12.1 Analiza SWOT

Puncte tari ale municipiului Câmpia Turzii:	Puncte slabe:
<ul style="list-style-type: none"> ➤ Autorități locale deschise; ➤ Personal didactic adecvat și implicat; ➤ Populație școlară importantă în raport cu totalul populației; ➤ Unități de învățământ reabilite; ➤ Acces facil la centre universitare de prestigiu situate în localități aflate în apropierea orașului; ➤ Implementarea de proiecte cu finanțare din programele operaționale sau din alte fonduri; ➤ Nivelul de dotare cu calculatoare al școlilor este important. 	<ul style="list-style-type: none"> ➤ Scădere semnificativă a populației școlare; ➤ Spații de învățământ slab dotate; ➤ Scăderea numărului de cadre didactice pe toate nivelele; ➤ Lipsa dotărilor care să sprijine performanța școlară; ➤ Lipsa programelor de calificare, recalificare pentru șomeri; ➤ Inexistența unor programe educative pentru populație; ➤ Inexistența unor programe de tipul a doua șansă; ➤ Spații de joacă pentru copii insuficiente; ➤ Inexistența unui centru de excelență pentru copii cu rezultate bune.
Oportunități:	Amenințări:
<ul style="list-style-type: none"> ➤ Învățământul dual - în cooperare între instituții de învățământ profesional și angajatori; ➤ Existența unor programe publice și private care sprijină digitalizarea învățământului; 	<ul style="list-style-type: none"> ➤ Extinderea educației on-line ridică probleme privind gradul de digitalizare al școlilor și accesul copiilor defavorizați la echipamente digitale; ➤ Resurse bugetare reduse față de nevoia de investiții în infrastructură;



<ul style="list-style-type: none"> ➤ Existența resurselor nerambursabile din fondurile nerambursabile; ➤ Integrarea în strategiile de dezvoltare ale județului; ➤ Dezvoltarea unor relații de parteneriat în vederea dezvoltării infrastructurii de educație; ➤ Posibilitatea participării cadrelor didactice la programe de formare/perfecționare. 	<ul style="list-style-type: none"> ➤ Exodul forței de muncă; ➤ Sprijin redus din partea altor autorități publice; ➤ Scăderea gradului general de pregătire pentru populația tânără; ➤ Riscul de abandon școlar.
-----------------------------------------------------------------------------------------------------------------------------------------------------------------------------------------------------------------------------------------------------------------------------------------------------------------------------------------------------------------------------------------------	-----------------------------------------------------------------------------------------------------------------------------------------------------------------------------------------------------------------------------------------------------------

12.2 Obiective pentru domeniul educație și formare

Obiectivul strategic în materie de educație și formare este reprezentat de “Dezvoltarea participativă capitalului uman” (OSTR 6)

Subsumat acestui obiectiv general regăsim următoarele obiective specifice:

- OS 6.1: Creșterea nivelului de educație a populației municipiului odată cu creșterea ratei de participare la toate nivelele de învățământ
- OS 6.2: Reabilitarea și dezvoltarea infrastructurii educaționale
- OS 6.3: Creșterea nivelului formare profesională a populației active a municipiului Câmpia Turzii
- OS 6.4: Dezvoltarea parteneriatelor dintre instituțiile de învățământ și mediul antreprenorial

12.3 Fișe de proiect

Fișă de proiect 49

Domeniu Educație și formare	Programul / proiectul propus Titlul: Formarea continuă a cadrelor didactice și resurselor umane din unitățile de învățământ
Cadrul general	Formarea continuă a cadrelor didactice asigură premisele unei educații performante
Grup țintă	Cadrele didactice din municipiu
Obiective	OS 6.1: Creșterea nivelului de educație a populației municipiului odată cu creșterea ratei de participare la toate



	nivelele de învățământ
Motivația proiectului	Nevoia de pregătire continuă a cadrelor didactice
Modul de implementare a proiectului	- evaluarea nevoilor de formare - identificarea programelor aplicabile - elaborarea proiectelor și implementarea lor
Sursa de finanțare/posibile surse de finanțare	Bugetul local; Bugetul județului; Bugetul de stat, Fonduri nerambursabile
Instituția care răspunde de realizarea proiectului	Consiliul Local Instituția de învățământ Inspectoratul Școlar
Termen de realizare	2027
Indicatori	30% din cadrele didactice urmează anual o formă de pregătire

Fișă de proiect 50

Domeniu Educație și formare	Programul / proiectul propus Titlul: Programe de consiliere și orientare profesională pentru șomeri
Cadrul general	O modalitate de scădere a numărului de șomeri este furnizarea unor soluții de reconversie profesională.
Grup țintă	Șomeri de pe raza municipiului
Obiective	OS 6.3: Creșterea nivelului formare profesională a populației active a municipiului Câmpia Turzii
Motivația proiectului	Nevoia de recalificare și reconversie profesională
Modul de implementare a proiectului	-identificarea nevoii de instruire -identificarea programelor care pot fi accesate -organizarea de programe
Sursa de finanțare/posibile surse de finanțare	Bugetul local; Bugetul județului; Fonduri nerambursabile Sponsorizări
Instituția care răspunde de realizarea proiectului	Consiliul Local Câmpia Turzii AJOFM ONG-uri
Termen de realizare	2027
Indicatori	Scăderea numărului de șomeri ca urmare a reconversiei



	Numărul de șomeri instruiți
--	-----------------------------

Fișă de proiect 51

Domeniu Educație și formare	Programul / proiectul propus Titlul: Reabilitarea și modernizarea unităților de învățământ
Cadrul general	Infrastructura educațională necesită modernizarea și asigurarea condițiilor pentru un proces de învățare în condiții de siguranță
Grup țintă	Elevii și cadrele didactice
Obiective	OS 6.2: Reabilitarea și dezvoltarea infrastructurii educaționale
Motivația proiectului	Nevoia de a moderniza unitățile de învățământ
Modul de implementare a proiectului	<ul style="list-style-type: none"> ➤ Amenajare loc de joacă și mini-teren de sport Grădinița cu program prelungit "Pinocchio"; ➤ Modernizare teren de sport - Școala Gimnazială „Avram Iancu”; ➤ Amenajare curte și teren de sport - Colegiul Tehnic "Victor Ungureanu" ➤ Reabilitare și transformare imobil C.T. (Centrală termică) din str. Nouă, nr. 8 în spații școlare - Școala Gimnazială "Avram Iancu" Câmpia Turzii ➤ Restaurare/conversie Conacul Szentkereszty-Bethlen - Liceul Teoretic "Pavel Dan" Câmpia Turzii ➤ Achiziționare Clădire (<i>Prometeu</i>) și teren aferent, precum și terenul retrocedat din curtea liceului (Colegiul Tehnic V. Ungureanu) - str. Laminoriștilor, nr. 117 ➤ Reabilitarea, extinderea și modernizarea parțială a Liceului Teoretic "Pavel Dan" din Municipiul Câmpia Turzii, str. Gh. Lazăr nr. 16
Sursa de finanțare/posibile surse de finanțare	Bugetul local; Bugetul județului; Bugetul de stat,
Instituția care raspunde de realizarea proiectului	Consiliul Local Instituția de învățământ
Termen de realizare	2024



Indicatori	Amenajare loc de joacă și mini-teren de sport Grădinița cu program prelungit "Pinocchio"; Modernizare teren de sport - Școala Gimnazială „Avram Iancu”; Amenajare curte și teren de sport - Colegiul Tehnic "Victor Ungureanu"
-------------------	--------------------------------------------------------------------------------------------------------------------------------------------------------------------------------------------------------------------------------------

Fișă de proiect 52

Domeniul Educație și formare	Programul / proiectul propus Titlul: Educație privind siguranța rutieră
Cadrul general	Numărul accidentelor rutiere este în continuă creștere la nivel național, dar și județean.
Grup țintă	Populația
Obiective	OS 6.1: Creșterea nivelului de educație a populației municipiului odată cu creșterea ratei de participare la toate nivelele de învățământ
Motivația proiectului	Existența pe teritoriul orașului a unor zone cu risc de producere a accidentelor
Modul de implementare a proiectului	Crearea unui program educațional privind siguranța circulației pentru școlile primare: o Clasele mici:- familiarizarea cu riscurile siguranței circulației, comportamentul pietonilor în trafic, comportamentul părinților la intrarea în școli și metode de aplicare a regulamentelor de bază de către școli. o Clase mai mari: instruirea și educarea bicicliștilor privind obiceiurile de mers pe bicicletă în siguranță. o Mersul la școală în siguranță: identificarea pericolelor privind siguranța și îmbunătății în vecinătatea școlii, cum ar fi locația, vizibilitatea și controlul trecerilor de pietoni, și aranjamente pentru aducerea/luarea elevilor de către părinți ▫ Campanie locală de conștientizare a conducătorilor auto privind pericolele pentru bicicliști și pietoni ▫ Campanie locală privind siguranța bicicliștilor
Sursa de finanțare/posibile surse de finanțare	Buget local, parteneriat cu ONG-uri
Instituția care răspunde de realizarea proiectului	Consiliul local Instituția de învățământ Inspectoratul Școlar
Termen de realizare	2022
Indicatori	Nr. de persoane informate Reducerea numărului de accidente de trafic din oraș





Fișă de proiect 53

Domeniul Educație și formare	Programul / proiectul propus Titlul: Practică profesională
Cadrul general	Se resimte acut de către mediul antreprenorial lipsa experienței practice a absolvenților
Grup țintă	Absolvenții de studii profesionale, liceale și universitare
Obiective	OS 6.4: Dezvoltarea parteneriatelor dintre instituțiile de învățământ și mediul antreprenorial
Motivația proiectului	Existența pe fosta platformă industrială a unor spații unde poate fi prestată practica de specialitate
Modul de implementare a proiectului	Reamenajarea de către autoritățile locale a spațiilor pentru efectuarea practicii în parteneriat cu școlile profesionale, liceele tehnice și universitățile de profil precum și cu sprijinul mediului antreprenorial prezent în parcul industrial
Sursa de finanțare/posibile surse de finanțare	Buget local, parteneriat cu ONG-uri, asociații ale oamenilor de afaceri
Instituția care răspunde de realizarea proiectului	Consiliul local Instituția de învățământ Inspectoratul Școlar Universități
Termen de realizare	2022
Indicatori	Nr. de instituții de învățământ implicate Nr. de universități implicate Nr. studenți pregătiți Nr. liceeni pregătiți



13. CULTURĂ, CULTE, SPORT ȘI AGREEMENT

Educația permanentă constituie esența activității culturale la nivelul municipiului și se adresează tuturor membrilor comunității, indiferent de vârstă, sex, convingeri, religie, naționalitate, respectând principiile de bază ale programului instituției: autonomia culturii și artei, șansa egală la educație, libertatea de creație, identitatea culturală în sistemul mondial de valori.

Activitatea cultural artistică se desfășoară în ritm intens, fiind revelatorii rezultatele obținute la concursurile naționale și prestațiile culturale în străinătate, iar municipiul Câmpia Turzii a fost și este în elita orașelor care desfășoară o bogată activitate culturală, prin performanțele atinse și prin organizarea a numeroase festivaluri și expoziții de înaltă ținută.

Principala instituție culturală a municipiului este **Palatul Cultural „Ionel Floașiu”** construit între 1942 și 1945 după planurile arhitectului George Cristinel și la inițiativa lui Ionel Floașiu, considerat azi ca fiind o personalitate marcantă pentru istoria municipiului. În cadrul instituției se află biblioteca municipală "Astra" și își desfășoară activitatea mai multe asociații artistice și ansambluri folclorice.

Palatul Cultural „Ionel Floașiu” asigură cadrul de desfășurare a activităților de producție, promovare și difuzare culturală și artistică, în toate domeniile artei (literatura, teatru, muzica, dans, balet, arte vizuale, etnografie și folclor, etc.).

În incinta Palatului Cultural funcționează în prezent 8 spații destinate activităților culturale, social-educative, ședințe etc. după cum urmează:

- sala de spectacole „Mircea Mihășan”;
- sala de ședințe;
- sala mică;
- Cafeneaua Culturală / „Book Cafe”;
- sala repetiții (subsol), - sala repetiții (etaj);
- sala „Biblionet”;
- biblioteca municipală „Astra”.

În municipiu activează și o serie de asociații cu caracter cultural - Clubul "Femina", înființat în anul 2007, Asociația Artiștilor Plastici Câmpia Turzii înființată în 2009 precum și



Școala Populară de Artă „Tudor Jarda” secția externă Câmpia Turzii înființată în 2011, Asociația Culturală 775.

Din punct de vedere al activităților culturale, **Palatul Cultural Câmpia Turzii** este o instituție culturală de interes local înființată prin decizia Consiliului Local al Municipiului Câmpia Turzii, în cadrul Serviciului Culturală.

În spațiile Palatului Cultural își desfășoară activitatea și structurile artistice **Centrul Cultural**, care este o instituție culturală de drept public, de interes local, fără personalitate juridică și scop patrimonial, aflată în subordinea Consiliului Local al Municipiului Câmpia Turzii, în cadrul Serviciului Culturală.

Centrul Cultural

- Ansamblul Folcloric ”Mugurelul”
- Ansamblul Folcloric ”Ardeleana”
- Fanfara ”Promenada”
- Corul ”Astra”
- Clubul de Canto ”Bella”.

Tot în domeniul culturii, trebuie menționate o serie de monumente istorice existente în muicipiul Câmpia Turzii.

Astfel, putem menționa:

➤ **Biserica Reformată Calvină.** Între anii 1677-1680, în satul de atunci Ghiriș-Arieș, s-a construit Biserica Reformată-Calvină, cu contribuția financiară, lăsată prin testament, a fostului principe al Transilvaniei - Ferenc Rhédei; este cel mai vechi edificiu al orașului, situat în centrul localității - Piața Mihai Viteazul, nr. 1. Este o clădire fortificată din piatră, împrejmuțată cu ziduri defensive păstrate parțial până în zilele noastre, a căror înălțime a fost micșorată în timp datorită pierderii funcției de apărare. În 1786 bisericii i s-au adus unele modificări: s-a refăcut interiorul și s-a reparat bolta, pe cheltuiala contesei Rachel Kendeffy de Malomvív (1780-1840), al cărei nume este înscris pe o placă de marmură în stânga amvonului.

➤ **Conacul Bethlen.** În a doua jumătate a secolului al XIX-lea s-a ridicat în Ghiriș-Arieș, pe str.1 Decembrie 1918 nr.17, conacul baronului Szentkereszty Zsigmond, alături de care s-a amenajat un lac artificial înconjurat de un mic parc. Lacul comunica printr-un canal cu lacul artificial al conacului învecinat Paget. După primul război mondial, acest conac a devenit proprietatea contelui Bethlen Ödön (1893-1968).



A fost folosit după cel de al Doilea Război Mondial ca locație pentru Școala primară “Ciclul II”, astăzi fiind o clădire-anexă a Liceului Teoretic “Pavel Dan”, în care se află biblioteca școlară și câteva clase de generală. Conacul Szentkereszty-Bethlen din Câmpia Turzii este înscris pe lista monumentelor istorice din județul Cluj elaborată de Ministerul Culturii și Patrimoniului Național din România în anul 2010 (cod LMI CJ-II-m-B-07554).

➤ **Conacul Betegh.** Printre primele construcții civile mai vechi din Ghiriș-Sâncrai se înscrie și acest conac, din prima jumătate a secolului XIX - lea, construit de către familia contelui Thorocz kai, mai târziu cumpărat de familia nobilului Betegh, de la care a preluat numele actual. A fost construit cu obișnuitul peristil de coloane albe la intrare și este situat pe str. Teilor, nr.10 din Câmpia Turzii. Perechea de ctitori a dispus înscrierea blazoanelor nobiliare, atât cel al familiei soțului, cât și al familiei soției, iar sub blazoane era înscris anul construirii: MDCCCXXVIII (1828). Conacul Betegh este înscris pe lista monumentelor istorice din județul Cluj cod LMI CJ-II-m-B-07557.

➤ **Conacul Paget.** Aristocratul John Paget și-a construit la Ghiriș, către finele primei jumătăți a secolului al XIX-lea, un conac arătos, acesta slujindu-i ca reședință, în lunca Racoșului, pe strada Parcului. Această clădire de deosebește mult față de celelalte, fiind construită după modelul arhitecturii conacelor în stil clasic englez de epocă. Conacul Paget din Câmpia Turzii, județul Cluj, este înscris pe lista monumentelor istorice din județul Cluj (cod CJ-II-m-B-07553) elaborată de Ministerul Culturii și Patrimoniului Național din România în anul 2010.

➤ **Biserica Ortodoxă cu hramul „Învierea Domnului”.** Biserica a fost proiectată în anul 1937 - 1938 de către arhitectul George Cristinel. Aceasta trebuia să fie în plan cruciform cu cele două abside laterale situate de o parte și de alta a naosului și cu absida altarului reliefate în semicerc. Același George Cristinel a făcut schițele de sculptură ale iconostasului, amvonului, jețului arhieresc și jețurilor laterale. Ridicarea bisericii a început la 30 iulie 1943, când s-a pus piatra de temelie, concomitent demarându-se lucrările de construcție. În anul 1944 construcția avea deja ridicate zidurile și era pusă sub acoperiș. Din 1947 până în 1949 s-a reușit terminarea tencuirii zidului în interior și la exterior, continuându-se lucrările de amenajare a interiorului bisericii în construcție. Pe data de 22 septembrie 1951 biserica a fost dată în folosință prin slujirea unei sfeștiani.



Finalizarea interiorului a avut loc între anii 1971-1973, când pereții și tavanul au fost decorați mural, remarcabil, atât din punct de vedere iconografic cât și stilistic (în stil neobizantin), de către prof. univ. Coriolan Munteanu. La 26 mai 1974 a avut loc ceremonia sfințirii lăcașului. Biserica este înscrisă pe lista monumentelor istorice din județul Cluj, cod LMI CJ-II-m-A-07556-02.

➤ **Palatul Cultural „Ionel Floașiu”.** Lucrările de construcție au început în anul 1942, sub îndrumarea directorului general al Uzinei Metalurgice Industria Sârmei Câmpia Turzii, ing. Ionel Floașiu și s-au finalizat în mai 1945, utilizându-se materiale de construcție de cea mai înaltă calitate. Palatul Cultural “Ionel Floașiu” din Câmpia Turzii este înscris pe lista monumentelor istorice din județul Cluj, cod CJ-II-m-A-07556-01.

➤ **Muzeul “Prima Școală Românească” din Câmpia Turzii.** Muzeul este o instituție publică de cultură aflată în serviciul societății, care colecționează, conservă, cercetează, restaurează, comunică și expune, în scopul cunoașterii și educării publicului larg, mărturii materiale ale existenței și evoluției comunităților umane, precum și ale mediului înconjurător.

Muzeul are în structura sa organizatorică următoarele:

- a) secția de istorie locală;
- b) secția de istorie memorială;
- d) secția de etnografie și artă.

La 20 ianuarie 1879, obștea enoriașilor bisericii greco-catolice din Ghiriș-Arieș a luat hotărârea să edifice în mijlocul satului o școală «din piatră», pe cheltuiala proprie, așa cum rezultă din adresa scrisă la 7 februarie 1879 de către Ion Hațegan, administrator protopopesc, trimisă Inspectoratului Regesc de Școli din Turda. Prin contribuția populației românești a fost cumpărat terenul și prin clacă s-a construit clădirea Școlii Române, dată în folosință la 20 septembrie 1879 (stil nou), așa cum consemnează inscripția de pe placa de piatră așezată atunci pe frontispiciu. Școala este înscrisă pe lista monumentelor istorice din județul Cluj, cod LMI CJ-IV-m-B-07858.

Cu o tradiție sportivă de peste 80 de ani, Municipiul Câmpia Turzii duce mai departe moștenirea istorică a sporturilor.

În acest sens, administrația locală susține financiar clubul CSM Câmpia Turzii, care are următoarele ramuri sportive:



- Fotbal
- Volei
- Box
- Handbal
- Judo
- Rugby
- Popice
- Tenis de masă
- Tenis de câmp
- Majorete
- Paralimpice

Principalele confesiuni existente în Câmpia Turzii sunt ortodoxă - 75,8%, reformată - 6%, penticostală - 4%, greco-catolică - 1,5%, romano-catolică - 1%, Martorii lui Iehova - 2%. Comparativ cu Recensământul populației și locuințelor din 2002, au scăzut numărul ortodocșilor (cu 4.987 de persoane), al greco-catolicilor (s-a redus la jumătate), al reformaților (cu 566 de persoane) și al romano-catolicilor (cu 149 de persoane).

În ceea ce privește petrecerea timpului liber trebuie constatat o reducere a spațiilor verzi în municipiul Câmpia Turzii.



13.1 Analiza SWOT

Puncte tari ale municipiului Câmpia Turzii:	Puncte slabe:
<ul style="list-style-type: none"> ➤ O localitate cu istorie care a supraviețuit diverselor etape de dezvoltare; ➤ Patrimoniul natural valoros; ➤ Patrimoniul cultural moștenit; ➤ Obiceiuri și tradiții locale; ➤ Biserici cu valoare istorică deosebită; ➤ Peisaj natural propice petrecerii timpului liber; ➤ Existența unei biblioteci în municipiu; ➤ Autorități locale deschise; ➤ Existența rețelelor de comunicații (telefonie, internet, cablu). ➤ Artiști locali afirmați pe plan național și internațional. 	<ul style="list-style-type: none"> ➤ Grad foarte scăzut de satisfacție a comunității privind cultura și patrimoniul cultural; ➤ Număr redus de evenimente culturale; ➤ Lipsa promovării patrimoniului natural, cultural și arheologic; ➤ Lipsa marketingului cultural și de petrecere a timpului liber; ➤ Bază de cazare limitată; ➤ Lipsa atracțiilor locale; ➤ Lipsa locurilor de petrecere a timpului liber; ➤ Slaba punere în valoare a tradițiilor și meșteșugurilor locale; ➤ Slaba punere în valoare a clădirilor de patrimoniu; ➤ Insuficiența datelor sintetice, utile și relevante în domeniul culturii și patrimoniului. ➤ Dotări limitate pentru sport și agrement ➤ Utilizare limitată a bibliotecii ➤ Zone amenajate ca parcuri în număr redus
Oportunități:	Amenințări:
<ul style="list-style-type: none"> ➤ Resurse financiare pentru implementarea de proiecte din fonduri europene; ➤ Potențialul de marketing online pentru promovarea culturii și patrimoniului; ➤ Surse pentru dezvoltarea de parteneriate cu ONG-uri sau companii în vederea dezvoltării de proiecte culturale și turistice; ➤ Conștientizarea locuitorilor cu privire la patrimoniul natural și cultural existent; ➤ Dezvoltarea turismului cultural; ➤ Existența resurselor nerambursabile din fondurile structurale ➤ Integrarea în strategiile de dezvoltare ale județului ➤ Dezvoltarea unor relații de parteneriat în vederea dezvoltării de activități culturale și sportive 	<ul style="list-style-type: none"> ➤ Dificultăți în întreținerea / modernizarea infrastructurii existente la standarde ridicate; ➤ Lipsa locurilor de cazare; ➤ Competiție sporită în atragerea turiștilor cu localitățile învecinate; ➤ Legislație stufoasă / contradictorie în domeniu; ➤ Lipsa de promovare; ➤ Dificultatea atragerii de sponsorizări în domeniu; ➤ Resurse bugetare reduse față de nevoia de investiții în infrastructură culturală și sportive; ➤ Sprijin redus din partea altor



<ul style="list-style-type: none"> ➤ pentru dezvoltarea agroturismului și a turismului de weekend ➤ Posibilitatea accesării fondurilor europene nerambursabile pentru dezvoltarea sectorului cultural; ➤ Informatizarea bibliotecilor și a serviciilor oferite de acestea 	<p>Perspectivă bună</p> <p>autorități publice;</p> <ul style="list-style-type: none"> ➤ Lipsa de sprijin din partea comunității pentru crearea unei vieți culturale și sportive a municipiului; ➤ Discrepanțe între domeniul cultural și nevoile, respectiv interesele comunității, pierderea relevanței actului cultural pentru comunitate; ➤ Lipsa interesului privind domeniul cultural, nerecunoscându-se aportul la dezvoltarea locală și creșterea calității vieții; ➤ Fonduri insuficiente alocate sectorului cultural.
------------------------------------------------------------------------------------------------------------------------------------------------------------------------------------------------------------------------------------------------------------------------------------------------------------	--------------------------------------------------------------------------------------------------------------------------------------------------------------------------------------------------------------------------------------------------------------------------------------------------------------------------------------------------------------------------------------------------------------------------------------------------------------------------------------------------------------------------------------------------------------------------

13.2 Obiective pentru domeniul cultură, culte, sport și agreement

Obiectivul strategic în materie îl reprezintă *“Creșterea spiritului comunitar prin cultură, sport și agreement”* (OSTR 7)

Subsumat acestui obiectiv strategic, sunt următoarele obiective specifice:

OS 7.1: Valorificarea resurselor naturale și artificiale pentru crearea infrastructurii de sport și agreement

OS 7.2: Reabilitarea și preservarea patrimoniului cultural al comunității

OS 7.3: Valorificarea patrimoniului cultural prin organizarea de evenimente culturale

13.3 Fișe de proiect

Fișă de proiect 54

<p>Domeniu Cultură, sport și agreement</p>	<p>Programul / proiectul propus Titlul: Construcția și amenajarea unui complex sportiv multifuncțional</p>
<p>Cadrul general</p>	<p>Spațiul destinat în prezent pentru activitățile sportive este insuficient în raport cu populația</p>
<p>Grup țintă</p>	<p>Locuitorii municipiului Câmpia Turzii, elevii</p>
<p>Obiectiv</p>	<p>OS 7.1: Valorificarea resurselor naturale și artificiale pentru crearea infrastructurii de sport</p>



	și agrement
Motivația proiectului	Nevoia de a construi și amenaja o sală de sport pentru activitățile desfășurate în comunitate și pentru elevi
Modul de implementare a proiectului	<ul style="list-style-type: none"> ➤ construirea unei săli de sport ➤ amenajarea sălii ➤ reabilitare și modernizare - Arena de tenis "Vaida Gavrilă";
Sursa de finanțare/posibile surse de finanțare	Bugetul local, Bugetul național, Fonduri nerambursabile
Instituția care răspunde de realizarea proiectului	Consiliul local Câmpia Turzii
Termen de realizare	2027
Indicatori	O sală de sport construită, amenajată și dotată

Fișă de proiect 55

Domeniu Cultura, sport și agrement	Programul / proiectul propus Titlul: Dezvoltarea activității culturale la nivelul municipiului Câmpia Turzii
Cadrul general	Promovarea potențialului turistic și crearea infrastructurii necesare, în scopul creșterii atractivității Municipiului ca destinație turistică
Grup țintă	Cetățenii municipiului Câmpia Turzii Turiști
Obiectiv	OS 7.3: Valorificarea patrimoniului cultural prin organizarea de evenimente culturale
Motivația proiectului	Ca parte a activităților de construcție a imaginii culturale și turistice a municipiului Câmpia Turzii, este necesar să existe o serie de inițiative care să influențeze publicul larg.
Modul de implementare a proiectului	<ul style="list-style-type: none"> ➤ „Ziua artelor” - manifestare culturală pentru elevi în săptămâna „Școala altfel”; ➤ Inițiere program „Artă și viață cotidiană”; ➤ Proiect cultural - educațional pentru tineri „Săptămâna tinerei generații”; ➤ Înființare „Consiliul Cultural Consultativ” - structură consultativ - participativă
Sursa de finanțare/posibile surse de finanțare	Bugetul local POR



UNIUNEA EUROPEANĂ

Programul Operațional Capacitate Administrativă
Competența face diferența!Instrumente Structurale
2014-2020

Instituția care răspunde de realizarea proiectului	Consiliul local Câmpia Turzii
Termen de realizare	2024
Indicatori	Manifestări culturale realizate Consiliul consultativ înființat

Fișă de proiect 56

Domeniu Cultură, sport și agrement	Programul/proiectul propus Titlul: Amenajare, reamenajare și extindere de parcuri și locuri de joacă, inclusiv spațiile verzi
Cadrul general	Suprafața parcurilor și a locurilor de joacă poate fi extinsă
Grup țintă	Cetățenii municipiului Câmpia Turzii Turiști
Obiectiv	OS 7.1: Valorificarea resurselor naturale și artificiale pentru crearea infrastructurii de sport și agrement
Motivația proiectului	Nevoia de a amenaja și extinde suprafața parcurilor și a locurilor de joacă
Modul de implementare a proiectului	<ul style="list-style-type: none"> ➤ Amenajarea a 2 noi locuri de joacă ➤ Dotare și amenajare complexă Parc Municipal (Berc)
Sursa de finanțare/posibile surse de finanțare	Fonduri nerambursabile Bugetul de stat Bugetul județului Bugetul local Programe naționale Fonduri private și sponsorizări
Instituția care răspunde de realizarea proiectului	Consiliul Local Câmpia Turzii
Termen de realizare	2022
Indicatori	Parc Municipal dotat și amenajat Minim 2 locuri de joacă noi

Fișă de proiect 57

Domeniu Cultură, sport și agrement	Programul/proiectul propus Titlul: Îmbunătățire infrastructură sportivă
Cadrul general	Suprafața spațiilor pentru desfășurarea activității sportive poate fi extinsă
Grup țintă	Cetățenii municipiului Câmpia Turzii
Obiectiv	OS 7.1: Valorificarea resurselor naturale și artificiale pentru crearea infrastructurii de sport și agrement
Motivația proiectului	Nevoia de a amenaja și extinde suprafața



UNIUNEA EUROPEANĂ



Programul Operațional Capacitate Administrativă
Competența face diferența!



Instrumente Structurale
2014-2020

<p>Modul de implementare a proiectului</p>	<p>spațiilor sportive</p> <ul style="list-style-type: none"> ➤ Reabilitare și modernizare Stadion municipal "Mihai Adam" Câmpia Turzii ➤ Reabilitare și modernizare Sala Sporturilor "Ioan Stanatiev" Câmpia Turzii ➤ Reabilitare/reparații bază sportivă- "Lut" din Municipiul Câmpia Turzii ➤ Reamplasare teren de sport în vederea extinderii parcului existent - Liceul Teoretic "Pavel Dan" Câmpia Turzii
<p>Sursa de finanțare/posibile surse de finanțare</p>	<p>Fonduri UE Bugetul de stat Bugetul județului Bugetul local Programe naționale Fonduri private și sponsorizări</p>
<p>Instituția care răspunde de realizarea proiectului</p>	<p>Consiliul Local Câmpia Turzii</p>
<p>Termen de realizare</p>	<p>2025</p>
<p>Indicatori</p>	<p>Reabilitare și modernizare Stadion municipal "Mihai Adam" Câmpia Turzii Reabilitare și modernizare Sala Sporturilor "Ioan Stanatiev" Câmpia Turzii Reabilitare/reparații bază sportivă- "Lut" din Municipiul Câmpia Turzii Reamplasare teren de sport în vederea extinderii parcului existent - Liceul Teoretic "Pavel Dan" Câmpia Turzii</p>



14. CADRUL DE APLICARE A STRATEGIEI INTEGRATĂ DE DEZVOLTARE URBANĂ A MUNICIPIULUI CÂMPIA TURZII

Planificarea strategică este efortul organizat de luare a deciziilor fundamentale și de planificare a acțiunilor într-o organizație care arată cine este acea organizație, ce face și de ce face ceea ce face în sensul atingerii scopului ideal pe care și l-a propus

Mult timp s-a considerat că îndeplinirea sarcinilor administrative era posibilă fără a deține o perspectivă pe termen lung, iar acest lucru a constituit una din principalele critici aduse modelului tradițional al administrației publice. În prezent, filozofia managerială plasează în centrul atenției instituțiilor publice obținerea de rezultate pentru îmbunătățirea calității cetățenilor, iar preocuparea pentru stabilirea direcțiilor strategice pe termen mediu și lung este inevitabilă.

În vederea implementării strategiei este necesar să fie stabilite etapele de acțiune pentru toate nivelurile manageriale implicate. Coordonarea strategică a întregului proces revine conducerii UAT Municipiul Câmpia Turzii.

Etapele procesului de implementare strategică sunt următoarele:

- Coordonare;
- Punere în aplicare;
- Monitorizare și evaluare;
- Evaluarea rezultatului și a impactului;
- Revizuire;
- Parteneriat

Coordonare

După elaborare și aprobare este necesară formalizarea unei structuri permanente care să asigure o bună coordonare a implementării strategiei. Această activitate va fi asumată și asigurată de autoritățile publice locale ale municipiului.



Structura permanentă care va asigura coordonarea strategiei va fi de sine stătătoare, creată special cu acest scop. Această structură va cuprinde funcționari publici cu specializări tehnice, financiare și juridice. Structura va fi condusă de către o autoritate executivă.³⁹

La nivelul municipiului Câmpia Turzii Strategia Integrată de Dezvoltare Urbană va fi asumată de către Consiliul Local și de către Primar.

O posibilă structură de coordonare a acestei strategii poate arată astfel:

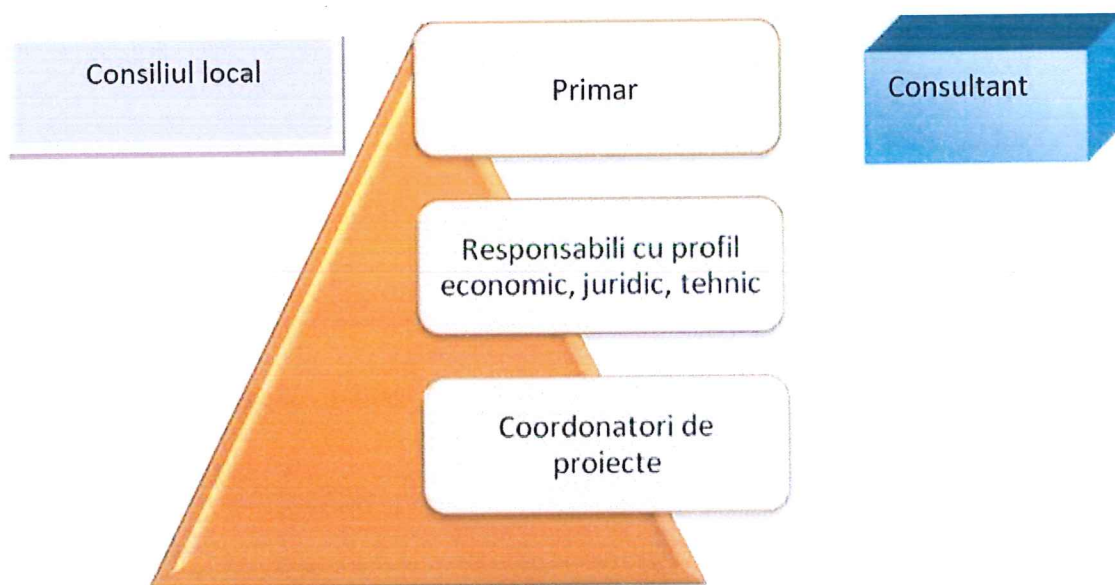


Fig.9 Structură de coordonare a strategiei

În ceea ce privește responsabilitățile acestei structuri, acestea sunt următoarele:

- coordonează și evaluarea stadiului implementării strategiei;
- monitorizează modul de aplicare;
- asigură resursele tehnice și administrative necesare bunei implementări a strategiei;
- asigură diseminarea informațiilor și culegerea de feedback privind aplicarea strategiei;
- organizarea monitorizării, evaluării și revizuirii periodice a implementării.

³⁹ Dincă, D., Dumitrică, C., *Dezvoltare și planificare urbană - Ediția a doua*, Editura Economic, București, 2020, p. 157;



Punerea în aplicare

În procesul de implementare a SIDU, este necesară implicarea atât a structurilor administrației publice locale cât și a stakeholder-ilor, a autorităților administrative județene cât și a reprezentanților Regiunii de Dezvoltare Nord-Vest.

Pentru a se asigura succesul aplicării în practică, strategia trebuie să îndeplinească următoarele condiții după aprobarea sa:

- acordul și susținerea din partea consiliului local și a comunității;
- elaborarea planurilor operaționale de aplicare. Acesta reprezintă o imagine structurată a tuturor acțiunilor și proiectelor propuse de Strategie, cu date și informații privind modul de abordare - în corelare cu alte acțiuni sau prin parteneriate strategice, resursele financiare necesare și surse posibile pentru asigurarea lor, legislația care guvernează proiectul, indicatorii de rezultat care permit evaluarea implementării acțiunii.
- monitorizarea cel puțin anual a planurilor operaționale și a stadiului atingerii obiectivelor propuse. Planificarea în timp a planului de acțiuni, pe termen scurt și pe întreaga perioadă de planificare, indică etapele de parcurs pentru implementarea proiectelor, respectând prioritățile identificate prin exercițiile de consultare a comunității.
- susținerea din partea sectorului privat. Continuarea și extinderea parteneriatului local de implicare și consultare a diverselor grupuri de interese locale din perioada de elaborare a SIDU, fiind expresia răspunderii asumate de acele entități sau grupuri de entități în ceea ce privește contribuția directă și planificată la transpunerea SIDU. Pentru a asigura succesul SIDU, aceasta trebuie să devină un document de lucru nu numai pentru Consiliul Local și Primar, ci și pentru entitățile cuprinse în parteneriatul local, un document care să le ghideze propriile planuri de viitor.
- informarea permanentă a comunității cu privire la progresul punerii în aplicare. Implementarea Planului de comunicare și promovare a Strategiei va determina o creștere a vizibilității acesteia și va oferi populației și grupurilor interesate informațiile necesare implicării lor în implementarea acesteia.

Monitorizare și evaluare



Cadrul de monitorizare și evaluare (M&E) reprezintă un sistem agregat care cuprinde detalierea indicatorilor de performanță, a frecvențelor de raportare, a fluxurilor de date, a gestionării datelor și a modalităților de raportare a strategiilor în curs de implementare.

Dezvoltarea unui cadru de monitorizare și evaluare este un aspect critic al funcționării Unității de Strategie și se bazează de obicei pe doi piloni:

- Cadrul rezultatelor, care este o articulare explicită (afișare grafică, matrice sau rezumat) a diferitelor niveluri de rezultate așteptate de la un anumit document strategic.
- Tabloul de bord al Unității de Strategie, care este instrumentul vizual al cadrului de monitorizare, oferind un acces clar și ușor la informații despre progresele înregistrate în implementarea strategiei. Sistemul M&E și tabloul de bord al Unității de Strategie ar trebui să funcționeze ca un singur instrument integrat, prin care tabloul de bord oferă o vizualizare clară a informațiilor din cadrul de monitorizare.

Cadrul rezultatelor este o articulare explicită a diferitelor niveluri de rezultate așteptate de la un anumit document strategic. În vederea asigurării eficienței și calității în implementare, a urmării sensului de implenatre a strategiei precum și a componentelor sale, respective a obiectivelor, este necesar a se avea în vedere o activitate structurată de evaluare și monitorizare.

Scopul acestei monitorizări și evaluări permanente este, printre altele și de a identifica apariția oricăror devieri de la planificare, modificări ale elementelor de precondiție. În acest caz, activitatea de monitorizare va permite adoptarea acțiunilor de ajustare necesare pentru a se asigura cele mai eficiente și rationale soluții de remediere.

Planul pentru monitorizarea performanței prezintă următoarele elemente într-un instrument complementar:

- Valorile inițiale și cele țintă pentru măsurile selectate, pentru a oferi mijloacele de verificare, în vederea măsurării schimbărilor de la nivelul indicatorilor;
- Sursele de date sau metode de culegere a datelor;
- Instituțiile responsabile de culegerea sau furnizarea datelor;
- Intervalele stabilite pentru colectarea sau furnizarea datelor;
- Ipotezele și riscurile asociate indicatorilor sau informațiilor colectate.

Evaluarea rezultatelor și impactului

Unul din principiile directe ale oricărui management al schimbării îl reprezintă folosirea datelor și a analizelor pentru a se asigura că intervențiile strategiilor sunt bazate pe



date și dovezi. Acest principiu are la bază bunele practici internaționale privind modul în care se introduce schimbarea în orice mediu cultural sau organizațional. Importanța datelor relevante nu poate fi subestimată. Ca punct de plecare, trebuie să se stabilească valorile inițiale, pentru a înțelege punctul de start în teoria schimbării, astfel încât procedurile de monitorizare (inclusiv culegerea de noi date și analiza acestora) să fie comparabile și consecvente.

Indicatorii sunt variabile măsurabile, care arată nivelul de atingere al rezultatului. Aceștia trebuie elaborați pe baza datelor statistice existente. Nivelul de atingere al rezultatului poate fi testat prin intermediul unui număr limitat de indicatori. Nu este nevoie să se elaboreze mai mulți indicatori care necesită metode prohibitive de culegere a datelor, dacă există posibilitatea de a obține aceleași rezultate, cu eforturi reduse.

- Indicatori de rezultat final (outcome) - se referă la schimbarea demonstrată ca urmare a implementării strategiei, pe termen mediu și lung.
- Indicatori de impact - măsoară efectul pe termen lung al implementării strategiei.

Există trei momente cheie de evaluare a acestor indicatori:

- a. Momentul de început al activității: se evaluează impactul potențial al acțiunii și corectitudinea presupunerilor, constituind un element important de decizie asupra oportunității acțiunii.
- b. Momentul intermediar: se efectuează la jumătatea perioadei de implementare, analizând cursul corect al acțiunii și rezultatele intermediare.
- c. Momentul final: se realizează după finalizarea proiectului, pentru a analiza dacă au fost atinse rezultatele prevăzute de proiect.

Revizuire

Pe parcursul implementării SIDU din mai multe considerente pot să se producă schimbări care vor crea condiții obiective privind revizuirea. În timp ce declarația de misiune și de viziune ar trebui păstrată neschimbată pe parcursul întregului ciclu de planificare strategică, pot să apară situații în care este nevoie de revizuirea și îmbunătățirea obiectivelor și a planului de acțiuni.

De regulă, revizuirea SIDU se face din următoarele motive:

1. Circumstanțele s-au schimbat, iar obiectivele nu mai sunt adecvate;
2. Obiectivele au fost definite într-un mod nepotrivit, sunt neadecvate sau neclare;



3. Obiectivele au reflectat într-un mod neadecvat nevoile factorilor interesați;
4. Sfera obiectivelor definite nu a fost adecvată și realistă (obiectivele au fost excesiv de ambițioase în raport cu resursele existente);
5. Unele obiective au fost realizate și este necesar să se formuleze altele noi în legătură cu oportunitățile create;
6. Condițiile externe impun revizuirea planului de acțiuni;
7. Performanțele obținute necesită revizuirea scopurilor trasate.

Prima revizuire se recomandă la finele perioadei de “termen scurt” - 2025. Revizuirea va cuprinde toate etapele de elaborare.

Revizuirea va ține cont de următoarele elemente:

- Rezultatele monitorizării implementării și evaluării impactului strategiei până la momentul revizuirii;
- Evoluția bugetului local;
- Legislație nouă cu efecte directe asupra municipiului;
- Modificări în strategiile naționale, regionale sau județene, cu efecte directe asupra municipiului.

Parteneriat

Problemele legate de dezvoltarea locală țin, în principal, de autoritățile locale, cărora le revine și responsabilitatea de a elabora mecanisme eficiente de punere în aplicare a strategiilor de dezvoltare. Cu toate acestea, grupurile țintă trebuie să cunoască avantajele și consecințele potențiale ale diferitelor opțiuni de punere în aplicare și trebuie să joace un rol activ în discuțiile cu autoritățile locale, pentru a dezvolta mecanisme de punere în aplicare adecvate pentru dezvoltarea locală. Colaborarea în rețea între grupurile țintă, precum și schimbul de experiență cu grupurile țintă care activează în alte regiuni și/sau utilizarea altor fonduri pot constitui o sursă importantă de cunoaștere și inspirație și pot sprijini grupurile de acțiune locală în discuțiile lor cu autoritățile locale referitoare la aspectele privind acțiunile planificate

Factorii care stau la baza majorității evoluțiilor pe termen lung și a celor mai recente sunt de natură globală și/sau națională, astfel încât marja de manevră pentru parteneriatele la nivel local este obligatoriu limitată. Cu toate acestea, contextul local și nevoile oamenilor trec printr-o schimbare profundă. Ca urmare, societatea răspunde deja în mai multe feluri - de exemplu, prin noi forme de antreprenoriat, mai bine ancorate la nivel social și teritorial, prin



diverse forme de autoajutorare și forme colective de mobilizare a resurselor comunității, prin îmbunătățirea circuitelor directe și explorarea răspunsurilor locale și ale comunității la schimbările climatice.

În vederea realizării unui parteneriat colaborativ și eficient, este necesară continuarea eforturilor de implicare coerentă a comunității în proiectele relevante și stimularea contribuțiilor cetățenilor, grupurilor și organizațiilor la atingerea viziunii și obiectivelor de dezvoltare locală.

Criteriile care influențează structura parteneriatului local sunt amploarea, caracteristicile și multidisciplinaritatea acțiunilor și proiectelor concrete de implementare.

Astfel rezultă că din parteneriat trebuie să facă parte:

- autoritățile publice locale;
- instituții publice, cum ar fi Agenția pentru Ocuparea Forței de Muncă și Direcția generală de Asistență Socială de la nivelul județului, Consiliul Județean;
- instituții de învățământ, cu precădere preuniversitare;
- operatorii de utilități;
- reprezentanții mediului antreprenorial;
- organizații civice din diverse domenii
- mass-media locală

Autoritățile locale trebuie să sprijine în cadrul reprezentarea respectând egalitatea de șanse. Strategia va putea fi consultată de orice cetățean, iar accesul va fi asigurat prin publicarea ei pe site-ul de web a administrației locale.

PREȘEDINTE DE ȘEDINȚĂ
Daniel ARMENEAN



CONTRASEMNEAZĂ
SECRETAR GENERAL
Nicolae ȘTEFAN

	verzi											
	Îmbunătățire infrastructură sportivă	Reabilitare și modernizare Stadion municipal "Mihai Adam" Câmpia Turzii Reabilitare și modernizare Sala Sporturilor "Ioan Stanatiev" Câmpia Turzii Reabilitare/reparații bază sportivă- "Lut" din Municipiul Câmpia Turzii Reamplasare teren de sport în vederea extinderii parcului existent - Liceul Teoretic "Pavel Dan" Câmpia Turzii	Fonduri UE Bugetul de stat Bugetul județului Bugetul local Programe naționale Fonduri private și sponsorizări	Consiliul Local Câmpia Turzii								